

ELABORATO PLANIMETRICO

Agenzia del Territorio
CATASTO FABBRICATI
Ufficio Provinciale di
Treviso

Comune di Colle Umberto

Protocollo n. TV0354797 del 05/10/2011

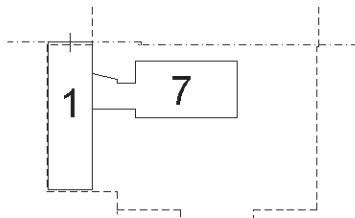
Sezione: A Foglio: 2

Particella: 122

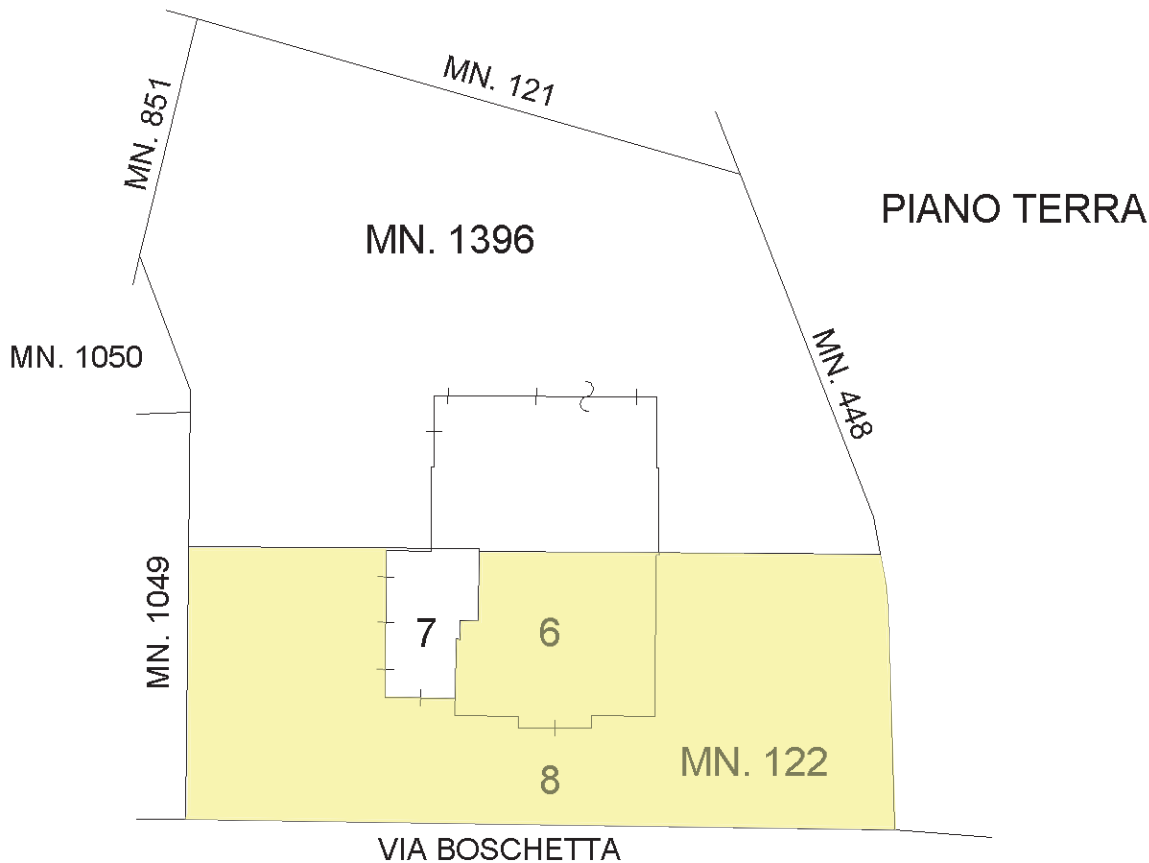
Tipo Mappale n. 351022 del 29/09/2011

Dimostrazione grafica dei subalterni

Scala 1 : 500



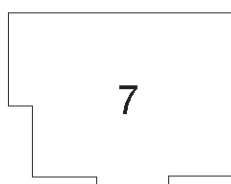
PRIMO PIANO
SOTTOSTRADA



PIANO TERRA

VIA BOSCHETTA

PIANO PRIMO



Nord



Ultima planimetria in atti



