



N= 2600

E=1200

Firmato Da: ZAVA MATTEO Emesso Da: ARUBAPEC S.P.A. NG CA 3 Serial#: 13548984b425bb6a0491c491db5a07bb

Comune: CONEGLIANO
Foglio: 37
Scala originale: 1:2000
Dimensione cornice: 531.000 x 378.000 metri

8 Gen 2019 15:19:47
Prot. n. 1221324/2019

1 Particella: 108

MODULARIO
F. rig. rend 497



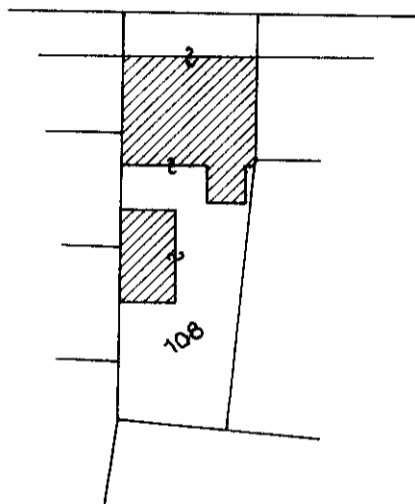
MINISTERO DELLE FINANZE
DIREZIONE GENERALE DEL CATASTO E DEI SS.TT.EE.
CATASTO EDILIZIO URBANO (RDL 13-4-1939, n. 652)

MOD. **BN** (CEU)

LIRE
385

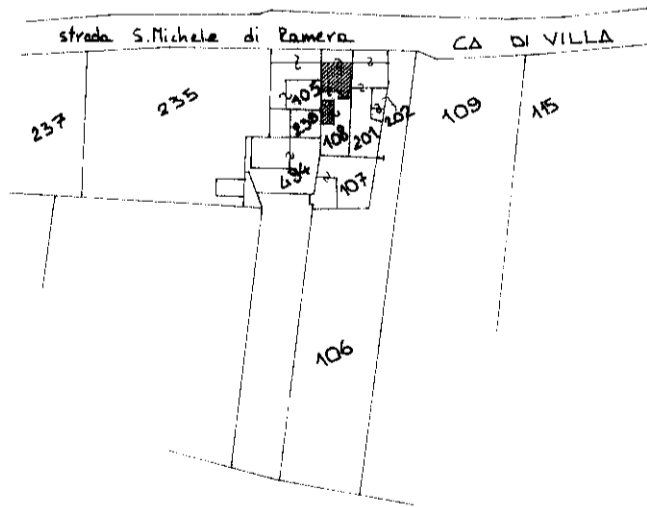
Planimetria di u.i.u. in Comune di CONEGLIANO via CA DI VILLA civ. 54

1



| | | |
|--------------------------|------------|------------|
| <u>AREA SCOPERTA</u> | <u>mq.</u> | <u>119</u> |
| <u>SUPERFICE COPERTA</u> | <u>mq.</u> | <u>93</u> |
| <u>AREA TOTALE</u> | <u>mq.</u> | <u>212</u> |

PLANIMETRIA 1:2000



ORIENTAMENTO



SCALA DI 1: 500

Dichiarazione di N.C.
Denuncia di variazione

Identificativi catastali

F. E/9
n. 108 sub. A

Compilata dal GEOMETRA
(Titolo, cognome e nome)
CITRON ROBERTO
Iscritto all'albo de GEOMETRI
della provincia di TREVISO n. 1939
data 30/12/1992 Firma [Signature]



RISERVATO ALL'UFFICIO

1230

MODULARIO
F. rig. rend. 497

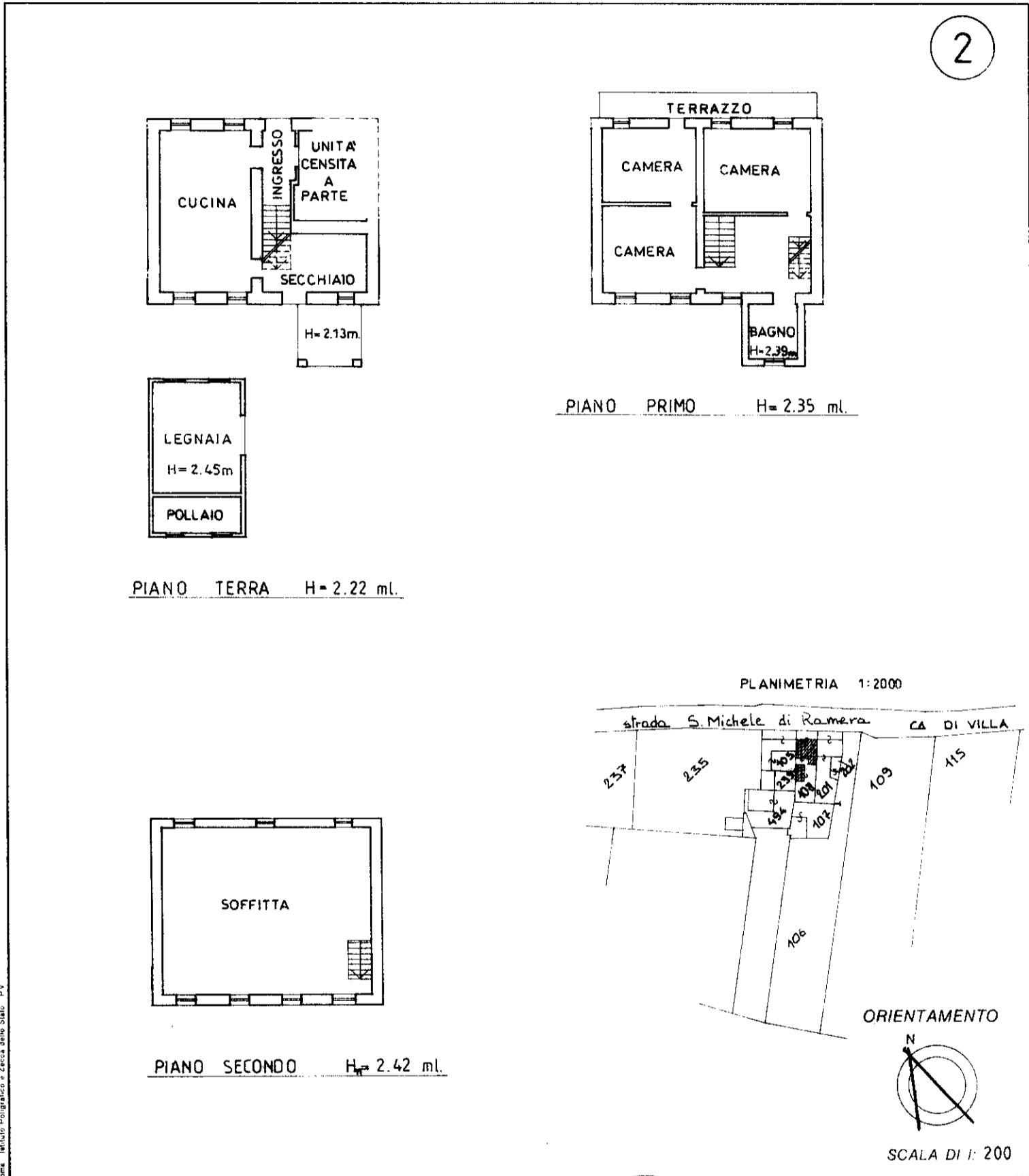


MINISTERO DELLE FINANZE
DIREZIONE GENERALE DEL CATASTO E DEI SS.TT.EE.
CATASTO EDILIZIO URBANO (RDL 13-4-1939, n. 652)

MOD. **BN** (CEU)

LIRE
385

Planimetria di u.i.u. in Comune di CONEGLIANO via CA DI VILLA civ. 54



Roma Istituto Poligrafico e Zecca dello Stato - PV

Dichiarazione di N.C.
Denuncia di variazione

Identificativi catastali
F. E/9
n. 108 sub. 5

Compilata dal GEOMETRA
(Titolo, cognome e nome)
CITRON ROBERTO

Iscritto all'albo de GEOMETRI
della provincia di TREVISO n. 1939
data 30/12/1992 Firma Citron

RISERVATO ALL'UFFICIO

4 FEB 1993

1280

MODULARIO
F. rig. rend. 497



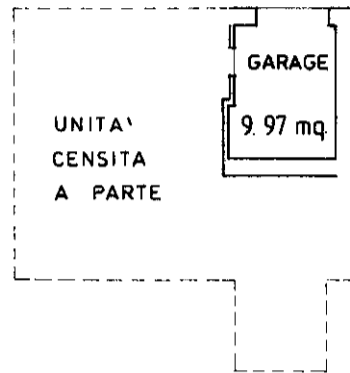
MINISTERO DELLE FINANZE
DIREZIONE GENERALE DEL CATASTO E DEI SS.TT.EE.
CATASTO EDILIZIO URBANO (RDL 13-4-1939, n. 652)

MOD. **BN** (CEU)

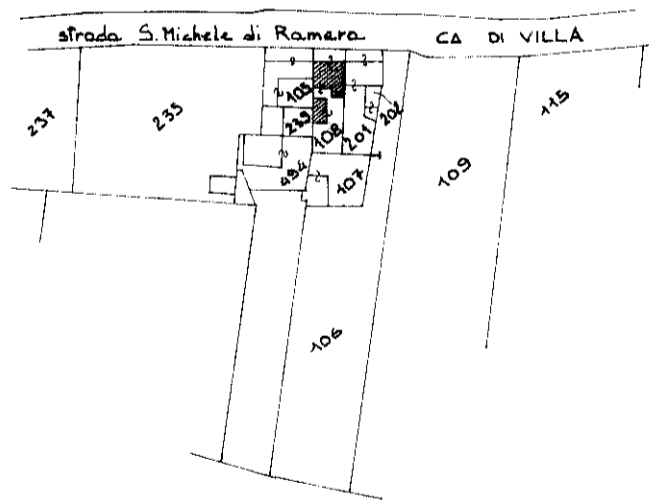
LIRE
385

Planimetria di u.i.u. in Comune di CONEGLIANO via CA DI VILLA civ. 54

3

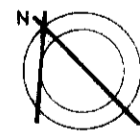


PIANO TERRA H = 2.32 mt.



PLANIMETRIA 1:2000

ORIENTAMENTO



SCALA DI 1: 200

Dichiarazione di N.C.
Denuncia di variazione

Compilata dal GEOMETRA
(Titolo, cognome e nome)
CITRON ROBERTO
Iscritto all'albo de GEOMETRI
della provincia di TREVISO n. 1939
data 30/12/1992 Firma Citron



RISERVATO ALL'UFFICIO

Identificativi catastali
F. E/9
n. 108 sub. 6

1993
1230