

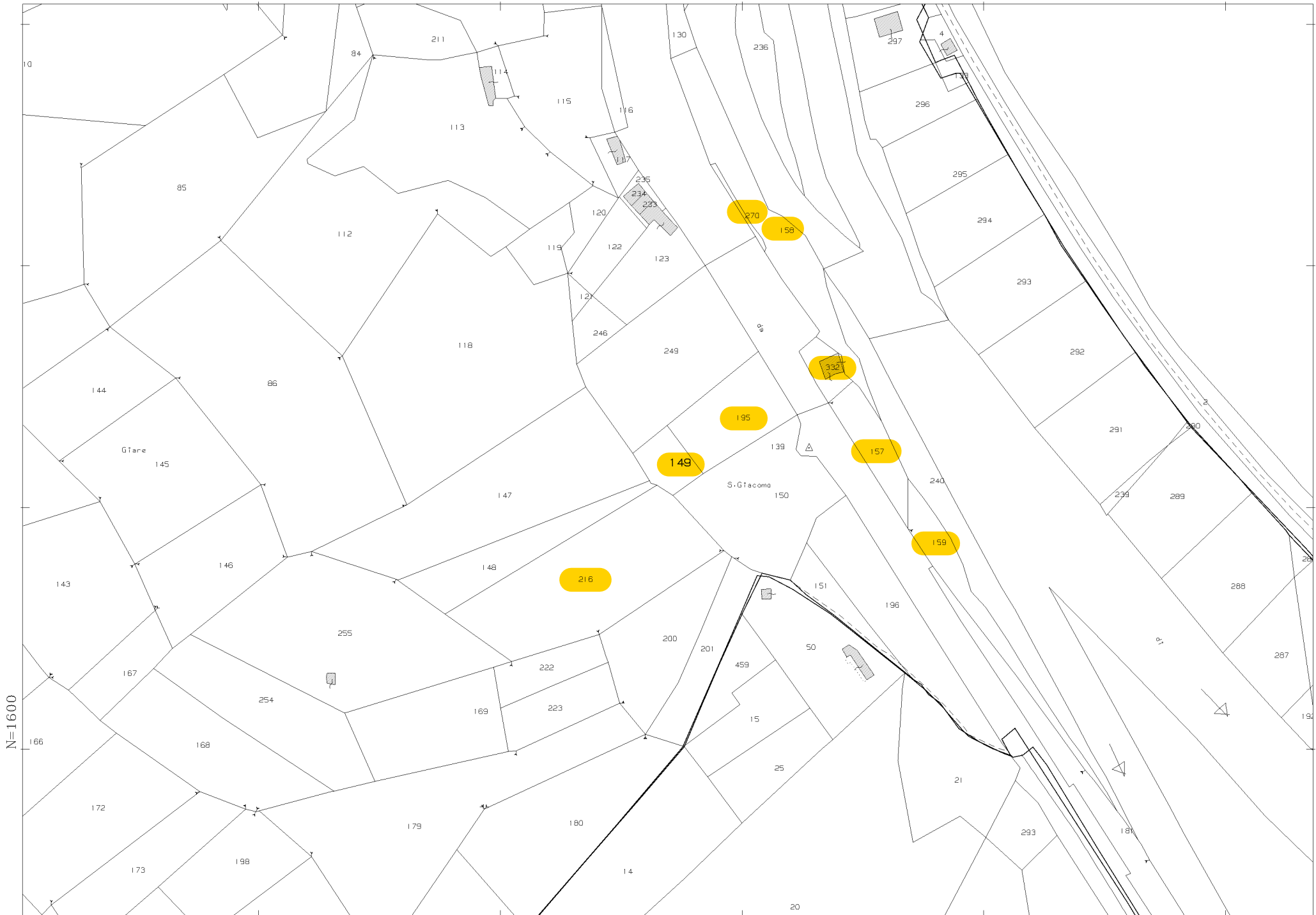


N=1600

E=-400

1 Particella: 149

Comune: PEDEFOBBA  
Foglio: 2  
Scala originale: 1:2000  
Dimensione cornice: 534.000 x 378.000 metri  
27-Lug-2021 16:20:17  
Prot. n. T296398/2021



27-Lug-2021 16:20:17  
Prot. n. T296398/2021

Scala originale: 1:2000  
Dimensione cornice: 534.000 x 378.000 metri

Comune: PEDEFOBBA  
Foglio: 2

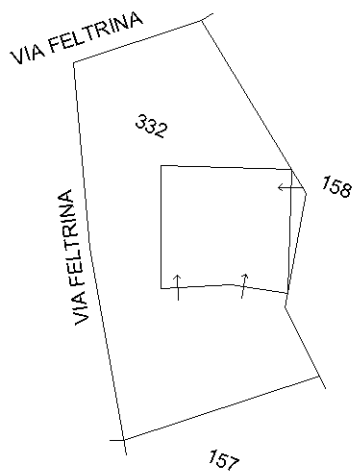
1 Particella: 149



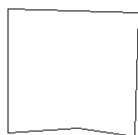
ELABORATO PLANIMETRICO	
Compilato da: Dal Zotto Paolo	
Iscritto all'albo: Ingegneri	
Prov. Treviso	N. 1966

**Agenzia del Territorio**  
**CATASTO FABBRICATI**  
**Ufficio Provinciale di**  
**Treviso**


Comune di Pederobba	Protocollo n. TV0370323 del 23/11/2009
Sezione: A      Foglio: 2      Particella: 332	Tipo Mappale n. 353129 del 11/11/2009
Dimostrazione grafica dei subalterni	
Scala 1 : 500	



PIANTA PIANO TERRA



PIANTA PIANO PRIMO



Ultima planimetria in atti