Comune: NERVESA DELLA BATTAGLIA
Foglio: 23

Scala originale: 1:2000
Dimensione cornice: 534.000 x 378.000 metri

21-Nov-2019 10:15:7
Prot. n. T64250/2019

Ultima planimetria in atti
Data presentazione:30/09/1976 - Data: 21/11/2019 - n. T70777 - Richiedente: [redacted]
Totale schede: 1 - Formato di acquisizione: A2(420x594) - Formato stampa richiesto: A4(210x297)

Mod. A (Nuovo Catasto Edilizio Urbano)

MINISTERO DELLE FINANZE

DIREZIONE GENERALE DEL CATASTO E DEI SERVIZI TECNICI ERARIALI

NUOVO CATASTO EDILIZIO URBANO

(R. DECRETO-LEGGE 15 APRILE 1939, N. 652)

Planimetria dell'immobile situato nel Comune di NERVESA DELLA BATTAGLIA *Via* 24 maggio 3

Ditta [redacted]

Allegata alla dichiarazione presentata all'Ufficio Tecnico Erariale di TREVISO — Scheda N.°

PIANTA PIANO TERRA H = 235

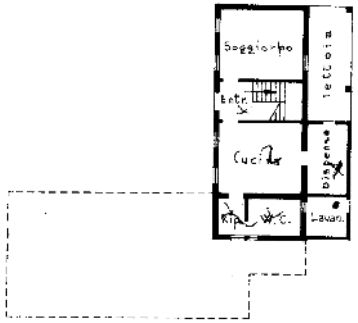

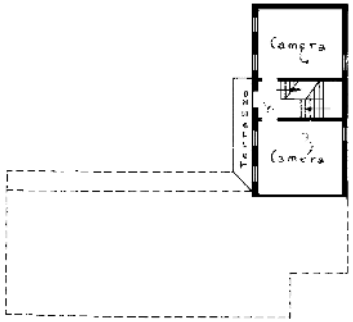

PIANTA PRIMO PIANO H = 2,55

PIANTA SECONDO PIANO H = 2,10

ESTRATTO MAPPALE 1:2000
Comune di NERVESA DELLA BATTAGLIA
Provincia di Treviso
Sez. 'C' - Foglio IV - Map. 315

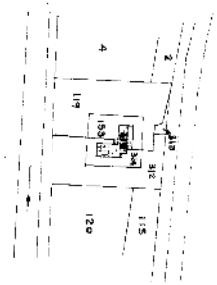

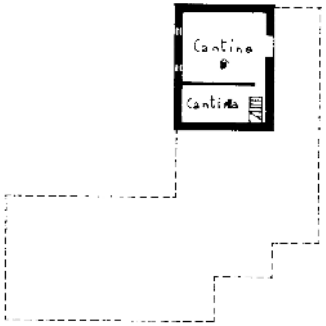

PIANTA SEMINTERRATO H = 180

4 4
315
2

ORIENTAMENTO

SCALA DI 1: 200

SPAZIO RISERVATO PER LE ANNOTAZIONI D'UFFICIO

DATA
PROT. N.° 1724

Compilata dal Perito Edile (Titolo, nome e cognome del tecnico)
Pietro Soraru
Iscritto all'Albo dei Periti Ind.
della Provincia di Venezia e Treviso
DATA 24 settembre 1976
Firma:

U. K. P. - TREVISO

10 metri

Data presentazione:30/09/1976 - Data: 21/11/2019 - n. T70777 - Richiedente: [redacted]

Mod. B (Nuovo Catasto Edilizio Urbano)

MINISTERO DELLE FINANZE

DIREZIONE GENERALE DEL CATASTO E DEI SERVIZI TECNICI ERARIALI

NUOVO CATASTO EDILIZIO URBANO

(R. DECRETO-LEGGE 13 APRILE 1939, N. 652)

Planimetria dell'immobile situato nel Comune di NERVESA DELLA BATTAGLIA *Via* 24 maggio 3

Ditta [redacted]

Allegata alla dichiarazione presentata all'Ufficio Tecnico Erariale di TREVISO

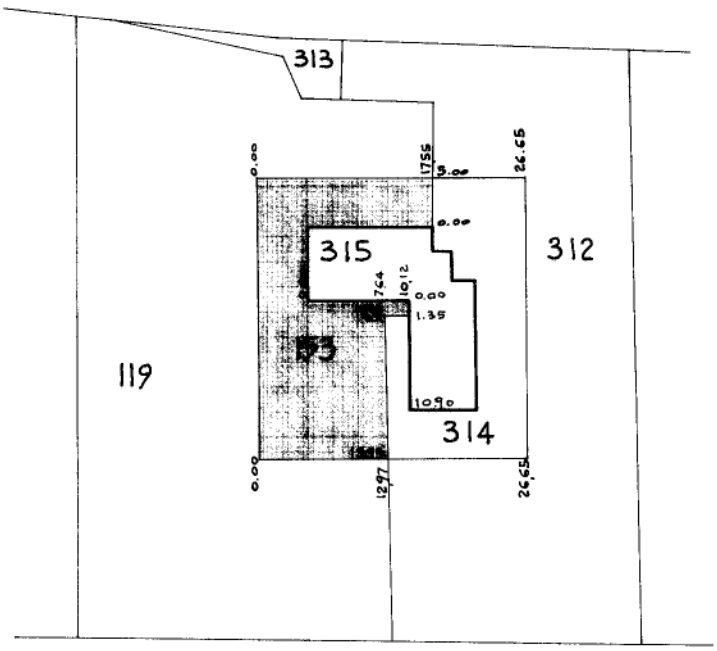

ESTRATTO MAPPALE 1:2000
Comune di Nervesa della Battaglia
Provincia di Treviso
Sez. "C" - Foglio IV

MAPPALE 153
SUPERFICIE SCOPERTA mq. 328,-

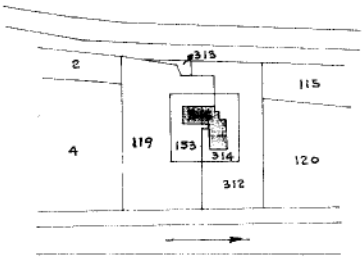

C4
153

ORIENTAMENTO

SCALA DI 1: 500

SPAZIO RISERVATO PER LE ANNOTAZIONI D'UFFICIO	
DATA PROT. N° 1725	153

Compilata dal PERITO EDILE
(Titolo, nome e cognome del tecnico)
Pietro Sorarù
Iscritto all'Albo dei Periti Ind.
della Provincia di VE e TV
DATA 30 settembre 1976
Firma:

ELIOPIAVE

Ultima planimetria in atti

Catasto dei Fabbricati - Situazione al 21/11/2019 - Comune di NERVESA DELLA BATTAGLIA (F872) - < Sez.Urb.: C - Foglio: 4 - Particella: 153 - Subalterno: 0 >
VIA XXIV MAGGIO n. 5;
10 metri