Comune: TREVISO
Foglio: 22

Scala originale: 1:2000
Dimensione cornice: 534.000 x 378.000 metri

30-Gen-2020 16:25:38
Prot. n. T258507/2020

1 Particella: 331

Data presentazione:07/12/1983 - Data: 30/01/2020 - n. T259500 - Richiedente: [redacted]

MODULARIO F. - rend. 497

MINISTERO DELLE FINANZE

DIREZIONE GENERALE DEL CATASTO E DEI SERVIZI TECNICI ERARIALI

Mod. B (*Nuovo Catasto Edilizio Urbano*)

Lire 50

NUOVO CATASTO EDILIZIO URBANO

(R. DECRETO-LEGGE 13 APRILE 1939, N. 652)

Planimetria dell'immobile situato nel Comune di TREVISO *Via* le Oberdan

Ditta [redacted]

Allegata alla dichiarazione presentata all'Ufficio Tecnico Erariale di TREVISO

SCHEDA N° 22

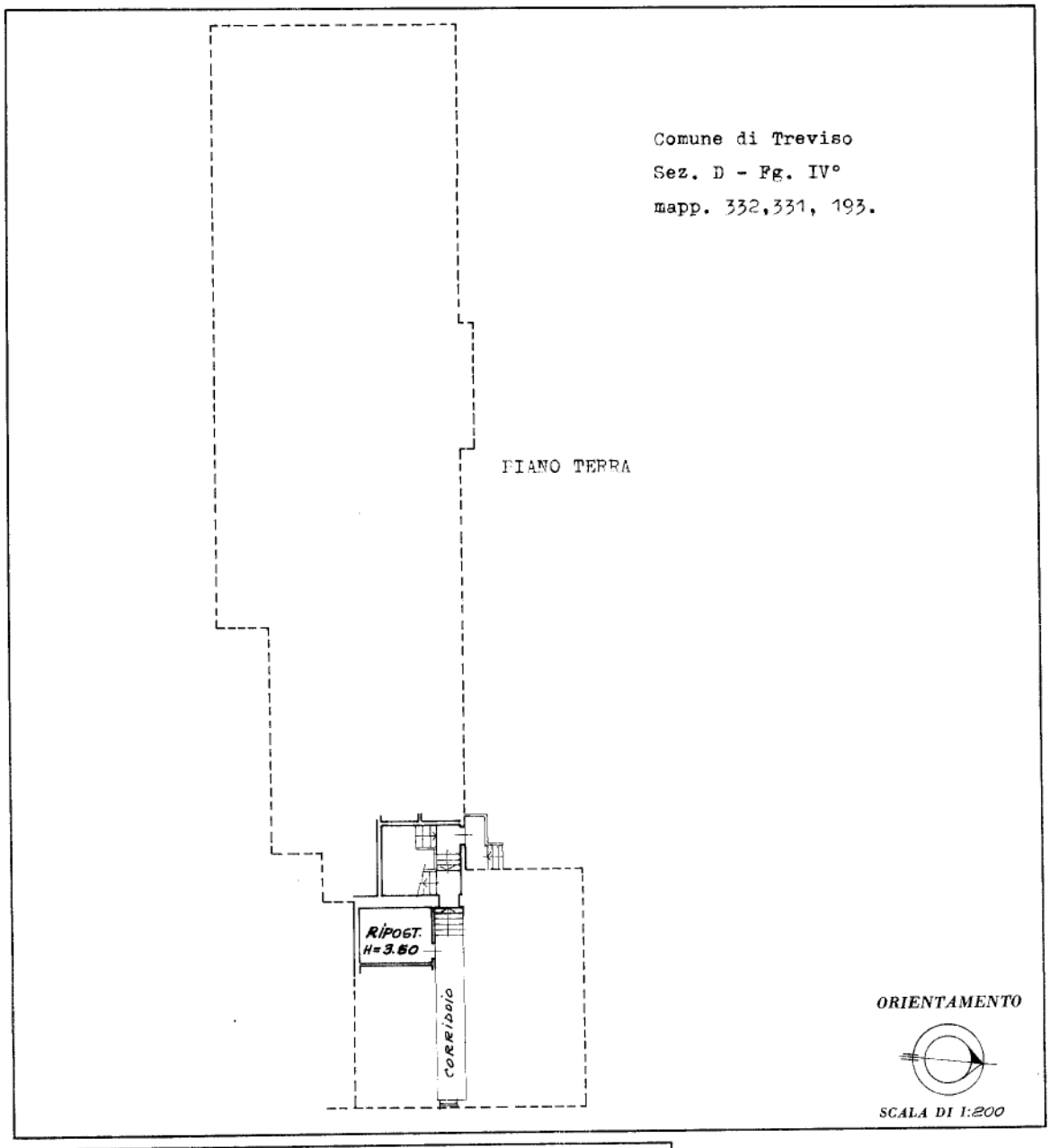

SPAZIO RISERVATO PER LE ANNOTAZIONI D'UFFICIO

DATA

PROT. N° 3141

D 4 331 23

Compilata dal Geometra
(Titolo, nome e cognome del tecnico)
CAMPAGNER Paolo
Iscritto all'Albo de i Geometri
della Provincia di TREVISO
DATA
Firma: Geom. Campagner Paolo

Catasto dei Fabbricati - Situazione al 30/01/2020 - Comune di TREVISO (L407) - < Sez.Urb.: D - Foglio: 4 - Particella: 331 - Subalterno: 23 >
VIALE GUGLIELMO OBERDAN piano: T;
10 metri

Ultima planimetria in atti

Data presentazione:07/12/1983 - Data: 30/01/2020 - n. T259500 - Richiedente: [redacted]
Totale schede: 1 - Formato di acquisizione: A3(297x420) - Formato stampa richiesto: A4(210x297)

Data presentazione:07/12/1983 - Data: 30/01/2020 - n. T259507 - Richiedente: [redacted]

MODULARIO F - 497

Mod. B (Nuovo Catasto Edilizio Urbano)

MINISTERO DELLE FINANZE

DIREZIONE GENERALE DEL CATASTO E DEI SERVIZI TECNICI ERARIALI

Lire 50

NUOVO CATASTO EDILIZIO URBANO

(R. DECRETO-LEGGE 13 APRILE 1939, N. 652)

Planimetria dell'immobile situato nel Comune di TREVISO *Via* Le OBERDAN

Ditta [redacted]

Allegata alla dichiarazione presentata all'Ufficio Tecnico Erariale di TREVISO

SCHEDA N° 34

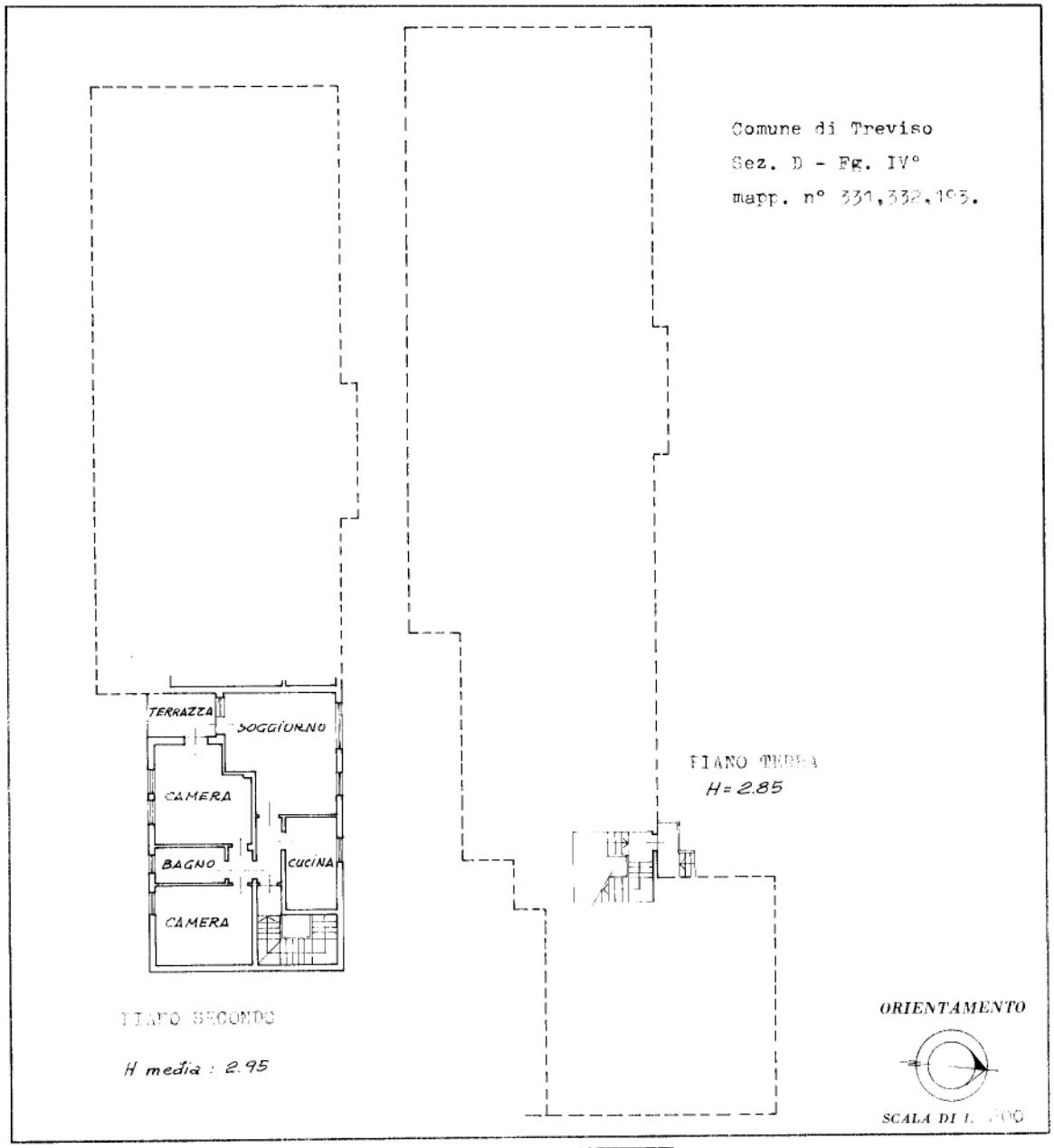

SPAZIO RISERVATO PER LE ANNOTAZIONI D'UFFICIO

DATA

PROT. N°

D
4
331
35

Compilata dal Geometra
(Titolo, nome e cognome del tecnico)
PAOLO

Iscritto all'Albo dei Geometri

della Provincia di TREVISO

DATA

Firma: Geom. Campagner Paolo

Ultima planimetria in atti

Data presentazione:07/12/1983 - Data: 30/01/2020 - n. T259507 - Richiedente: [redacted]
Totale schede: 1 - Formato di acquisizione: A3(297x420) - Formato stampa richiesto: A4(210x297)

Catasto dei Fabbricati - Situazione al 30/01/2020 - Comune di TREVISO (L407) - < Sez.Urb.: D - Foglio: 4 - Particella: 331 - Subalterno: 35 >
VIALE GUGLIELMO OBERDAN piano: T-2;
10 metri

Ultima planimetria in atti
Data: 25/05/2021 - n. T48448 - Richiedente: Telematico
Totale schede: 1 - Formato di acquisizione: A3(297x420) - Formato stampa richiesto: A4(210x297) - Fattore di scala non utilizzabile

Data: 25/05/2021 - n. T48448 - Richiedente: Telematico

Agenzia delle Entrate
CATASTO FABBRICATI
Ufficio provinciale di Treviso

ELABORATO PLANIMETRICO	Compilato da: Giuliato Massimo	Iscritto all'albo: Geometri	Prov. Treviso	N. 2689
Comune di Treviso	Sezione: D	Foglio: 4	Particella: 331	Protocollo n. TV0083175 del 14/05/2021
Dimostrazione grafica dei subalterni			Tipo Mappale n. del	Scala 1 : 500

ELABORATO PLANIMETRICO PARZIALE

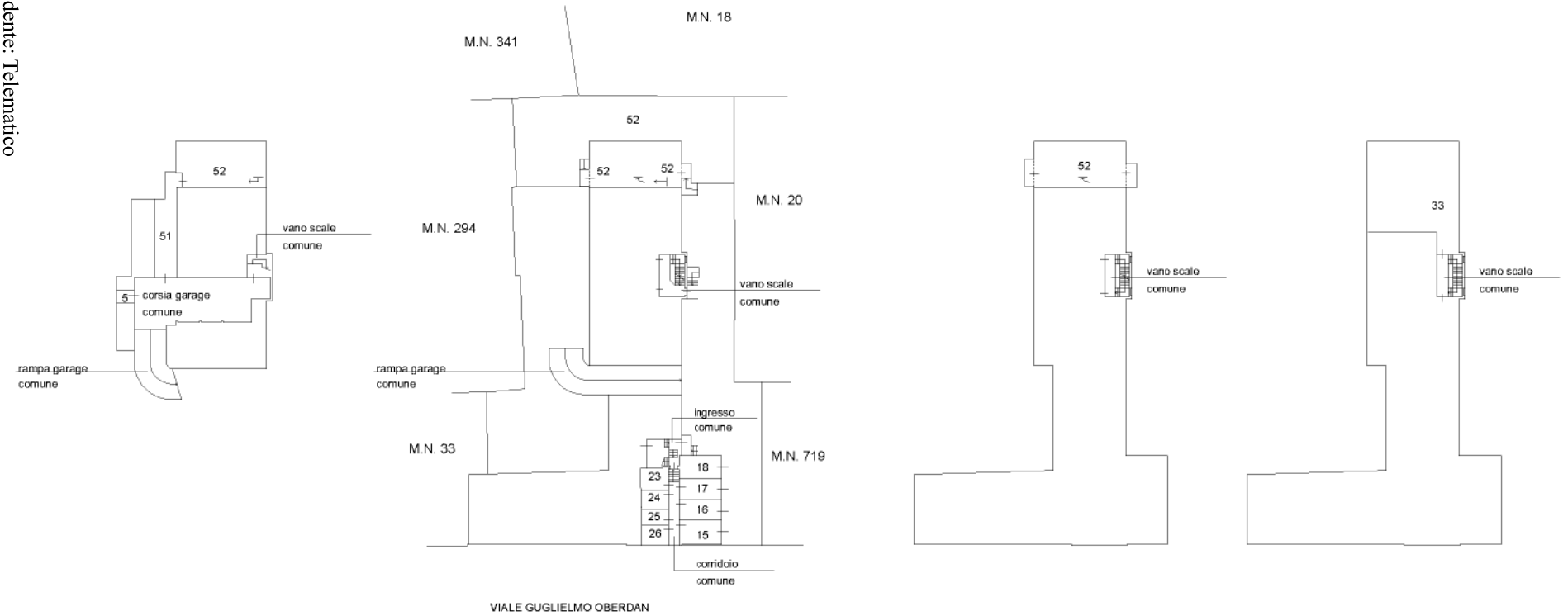

PIANO PRIMO SOTTOSTRADA - S1 | PIANO TERRA - T | PIANO PRIMO - 1 | PIANO SECONDO - 2

ORIENTAMENTO

Direzione Provinciale di Treviso
Ufficio Provinciale - Territorio
Servizi Catastali
Comune di: TREVISO
Elenco Subalterni

ACCERTAMENTO DELLA PROPRIETA IMMOBILIARE URBANA
ELENCO DEI SUBALTERNI ASSEGNATI

Comune	Sezione	Foglio	Particella	Tipo mappale	del:
TREVISO	D	4	331		

Sub	UBICAZIONE via/piazza	n°civ	Piani	Scala	Int.	DESCRIZIONE
1						SOPPRESSO
2	viale guglielmo oberdan		S1			MAGAZZINO
3	viale guglielmo oberdan		S1			MAGAZZINO
4	viale guglielmo oberdan		S1			MAGAZZINO
5	viale guglielmo oberdan		S1			MAGAZZINO
6	viale guglielmo oberdan		S1			MAGAZZINO
7	viale guglielmo oberdan		S1			GARAGE
8						SOPPRESSO
9	viale guglielmo oberdan		S1			GARAGE
10	viale guglielmo oberdan		S1			MAGAZZINO
11	viale guglielmo oberdan		S1			GARAGE
12	viale guglielmo oberdan		S1			GARAGE
13	viale guglielmo oberdan		S1			GARAGE
14	viale guglielmo oberdan		S1			MAGAZZINO
15	viale guglielmo oberdan	SNC	T			GARAGE
16	viale guglielmo oberdan	SNC	T			GARAGE
17	viale guglielmo oberdan	SNC	T			GARAGE
18	viale guglielmo oberdan	SNC	T			GARAGE
19	viale guglielmo oberdan		T			MAGAZZINO
20	viale guglielmo oberdan		T			MAGAZZINO
21	viale guglielmo oberdan		T			MAGAZZINO
22	viale guglielmo oberdan		T			MAGAZZINO
23	viale guglielmo oberdan	SNC	T			MAGAZZINO
24	viale guglielmo oberdan	SNC	T			MAGAZZINO
25	viale guglielmo oberdan	SNC	T			MAGAZZINO
26	viale guglielmo oberdan	SNC	T			MAGAZZINO
27						SOPPRESSO
28	viale guglielmo oberdan		S1-T			ABITAZIONE
29	viale guglielmo oberdan		T			ABITAZIONE
30	viale guglielmo oberdan		T-1 2			ABITAZIONE
31	viale guglielmo oberdan		T-1 2			ABITAZIONE
32	viale guglielmo oberdan		T-1			ABITAZIONE
33	viale guglielmo oberdan	33/A	2			ABITAZIONE
34	viale guglielmo oberdan		2			ABITAZIONE
35	viale guglielmo oberdan		T-2			ABITAZIONE
36	viale guglielmo oberdan		T			B.C.N.C. - AREA SCOPERTA DI MQ 235
37	viale guglielmo oberdan		T			AREA SCOPERTA DI MQ 67
38	viale guglielmo oberdan		T			AREA SCOPERTA DI MQ 95
39						SOPPRESSO
40	viale guglielmo oberdan		T			B.C.N.C. - AREA SCOPERTA DI MQ 139
41	viale guglielmo oberdan		T			ABITAZIONE
42	viale guglielmo oberdan		T			ABITAZIONE
43	viale guglielmo oberdan		1			ABITAZIONE
44	viale guglielmo oberdan		1			ABITAZIONE
45	viale guglielmo oberdan		2			ABITAZIONE
46						SOPPRESSO
47	viale guglielmo oberdan		T			MAGAZZINO
48	viale guglielmo oberdan		T			MAGAZZINO
49	viale guglielmo oberdan		T			MAGAZZINO
50						SOPPRESSO
51	viale guglielmo oberdan	SNC	S1			AUTORIMESSA DERIVA DAL SUB. 8 E PORZIONE SUB. 27 PER FUSIONE, AMPLIAMENTO E DIVERSA DISTRIBUZIONE DEGLI SPAZI INTERNI
52	viale guglielmo oberdan	33/A	S1-T1			ABITAZIONE CON CORTE ESCLUSIVA DI MQ. 138 DERIVA DAL SUB, 27 E 39 PER FRAZIONAMENTO, DIVERSA DISTRIBUZIONE DEGLI SPAZI INTERNI E ATTRIBUZIONE CORTE ESCLUSIVA

Unità immobiliari n. 52 Tributi erariali: 0,00

Segue