

MODULARIO  
F. fig. rend. 097

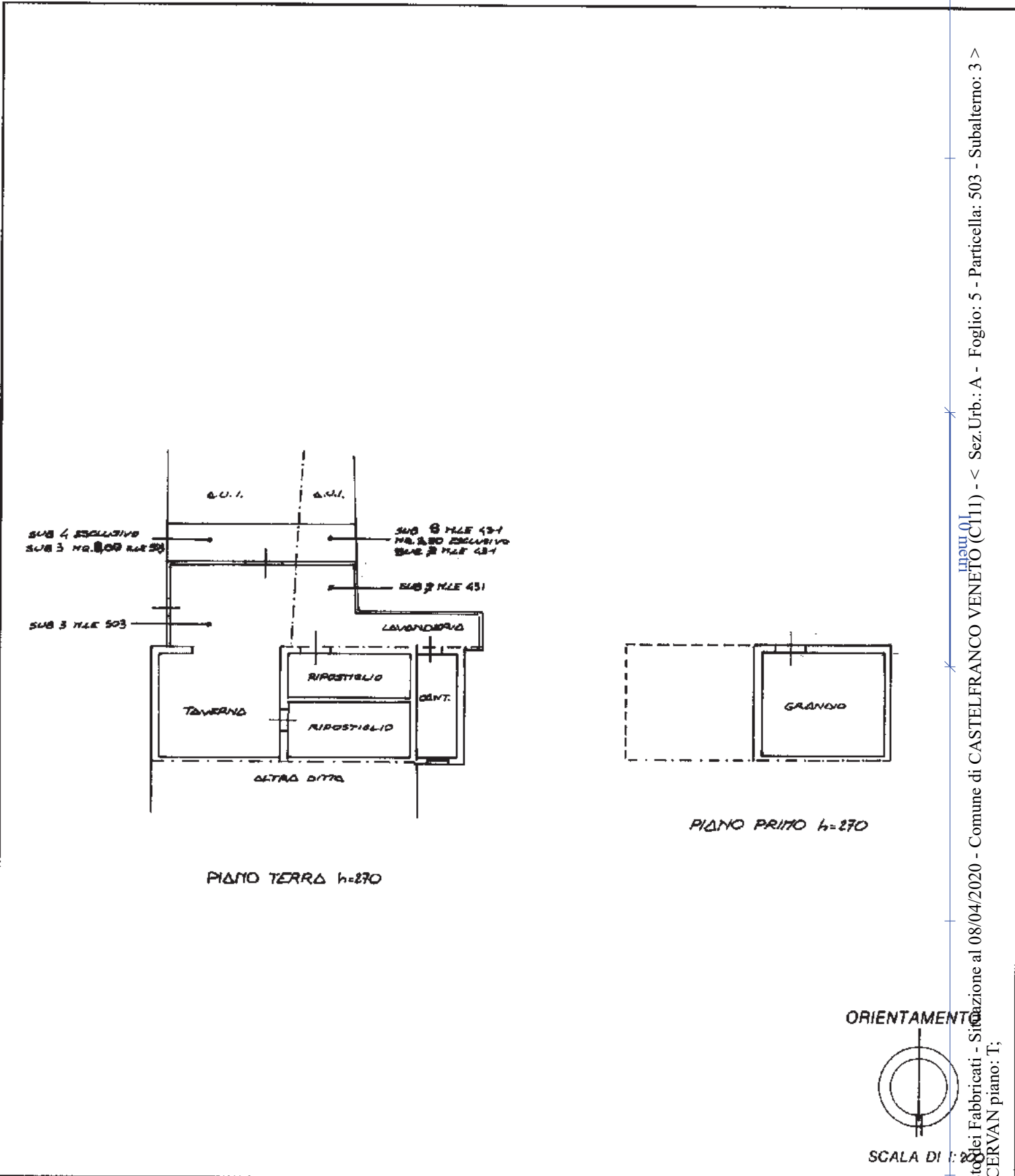


MINISTERO DELLE FINANZE  
DIPARTIMENTO DEL TERRITORIO  
**CATASTO EDILIZIO URBANO** (RDL 13-4-1939, n. 652)

MOD. **BN** (CEU)

LIRE  
**200**

Planimetria di u.i.u. in Comune di CASTELFRANCO VENETO... via CERVAN... civ. ....



Nota - Istituto Poligrafico e Zecca dello Stato - P.V.

Catasto dei Fabbricati - Situazione al 08/04/2020 - Comune di CASTELFRANCO VENETO (C111) - < Sez.Urb.:A - Foglio: 5 - Particella: 503 - Subalterno: 3 >  
VIA CERVAN piano: T;

Ultima planimetria in atti

Data presentazione: 20/09/2000 - Data: 08/04/2020 - n. T93325 - Richiedente: ZNTBMN46D01B744F  
Totale schede: 1 - Formato di acquisizione: A4(210x297) - Formato stampa richiesto: A4(210x297)

Dichiarazione di N.C. <input checked="" type="checkbox"/>	Compilata dal <u>ARCH. BERGATIN ENZO</u> (Titolo, cognome e nome)	RISERVATO ALL'UFFICIO
Denuncia di variazione <input type="checkbox"/>	Inscritto all'atto de <u>ARCHITETTI</u>	11/05/00
Identificativi catastali F. <u>503</u> n. <u>33</u> sub. <u>3</u>	data <u>08/04/2020</u> Firma <u>Enzo Bergatin</u>	

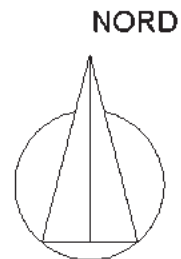
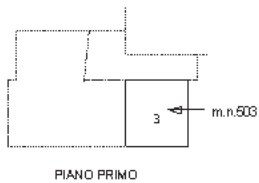
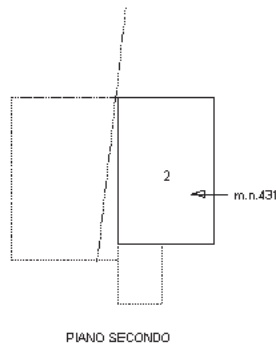
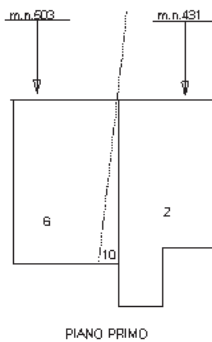
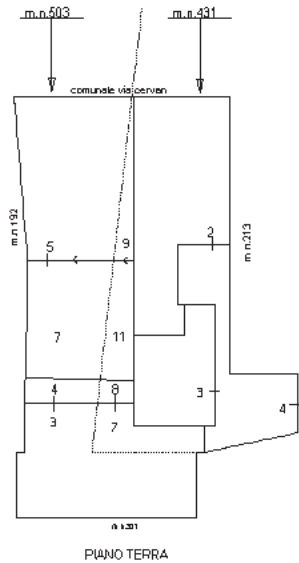
Agenzia del Territorio  
**CATASTO FABBRICATI**  
Ufficio Provinciale di  
Treviso

**ELABORATO PLANIMETRICO**  
Compilato da:  
Scapinello Pierantonio  
Iscritto all'albo:  
Architetti  
Prov. Treviso N. 1450

Comune di Castelfranco Veneto  
Sezione: A Foglio: 5 Particella: 431

Protocollo n. TV0182105 del 06/06/2011  
Tipo Mappale n. del

Dimostrazione grafica dei subalterni Scala 1 : 500



Catasto dei Fabbricati - Situazione al 08/04/2020 - Comune di CASTELFRANCO VENETO (C111) - < Sez.Urb.:A - Foglio: 5 - Particella: 431 - Elaborato planimetrico >

Ultima planimetria in atti

N=-3500

E=-2500

Particella 311

