ALLEGATO 4 - Lotto 2

Mod. B (*Nuovo Catasto Edilizio Urbano*)

LOTTO 02

MINISTERO DELLE FINANZE

DIREZIONE GENERALE DEL CATASTO E DEI SERVIZI TECNICI ERARIALI

NUOVO CATASTO EDILIZIO URBANO

(R. DECRETO-LEGGE 13 APRILE 1939, N. 652)

Planimetria dell'immobile situato nel Comune di CONEGLIANO *Viale* ITALIA

Ditta [redacted]

Allegata alla dichiarazione presentata all'Ufficio Tecnico Erariale di TREVISO Scheda N.°

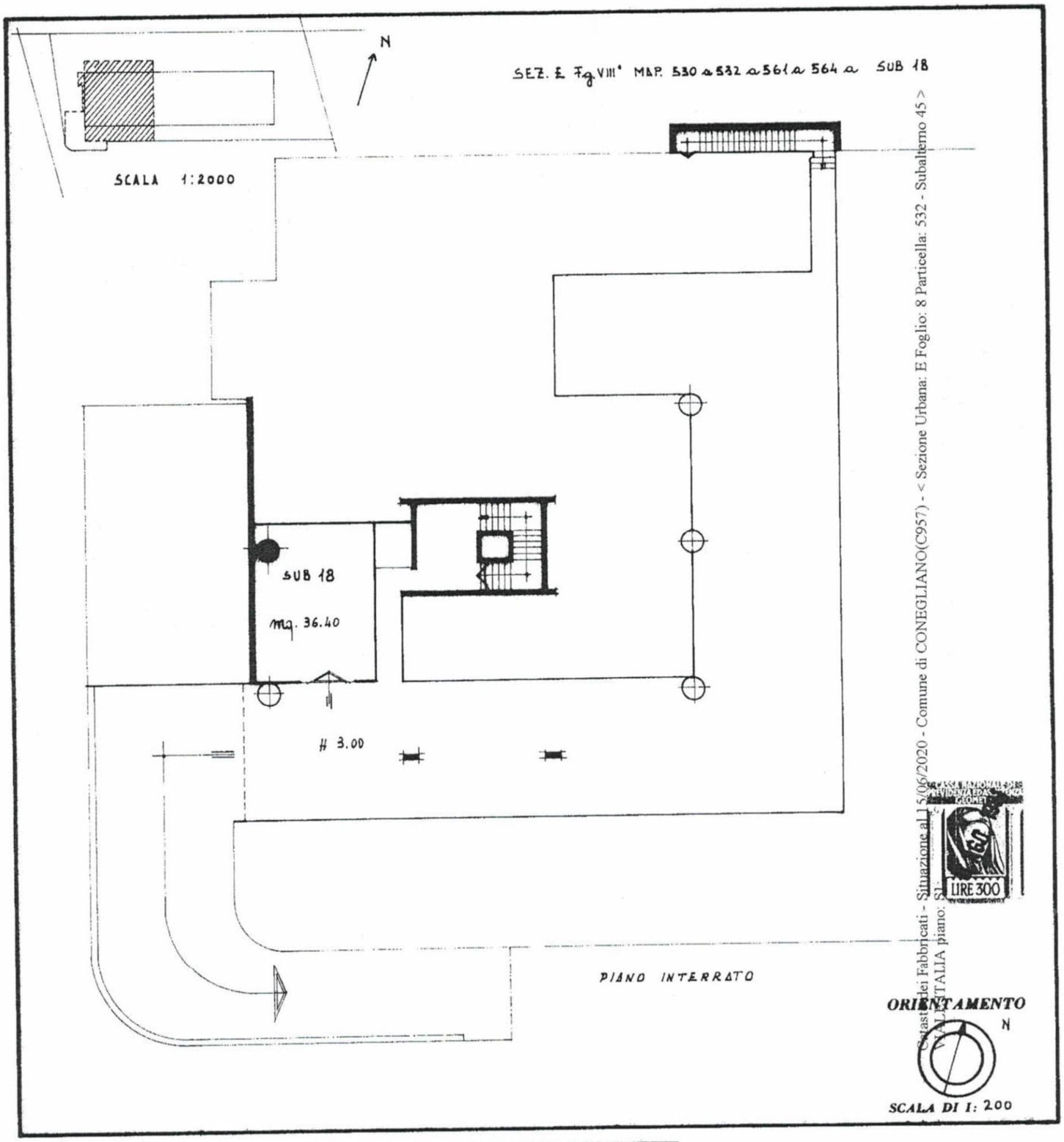

Catasto dei Fabbricati - Situazione al 15/06/2020 - Comune di CONEGLIANO(C957) - < Sezione Urbana: E Foglio: 8 Particella: 532 - Subalterno 45 >

SPAZIO RISERVATO PER LE ANNOTAZIONI D'UFFICIO

DATA PROT. N.° 983	E 8 532 45

Compilata dal GEOM. ENNIO FRISIERO
(Titolo, nome e cognome del tecnico)

Iscritto all'Albo GEOMETRI
della Provincia TREVISO
DATA 11.[illegible]
Firma: Geom. E. Frisiero

Firmato Da: GREGOLIN PIERGIORGIO Emesso Da: ARUBAPEC S.P.A. NG CA 3 Serial#: 6e267c1bce42b4ee3d522d708a7662f4

Data presentazione: 24/02/1982 - Data: 15/06/2020 - n. TV0050484 [redacted] ima Planimetria in atti

ALLEGATO 4 - Lotto 3

Mod. B (*Nuovo Catasto Edilizio Urbano*)

MINISTERO DELLE FINANZE

DIREZIONE GENERALE DEL CATASTO E DEI SERVIZI TECNICI ERARIALI

LOTTO 03

NUOVO CATASTO EDILIZIO URBANO

(*R. DECRETO-LEGGE 13 APRILE 1939, N. 652*)

532
76

Planimetria dell'immobile situato nel Comune di CONEGLIANO *Viale* ITALIA

Ditta [redacted]

Allegata alla dichiarazione presentata all'Ufficio Tecnico Erariale di TREVISO Scheda N.°

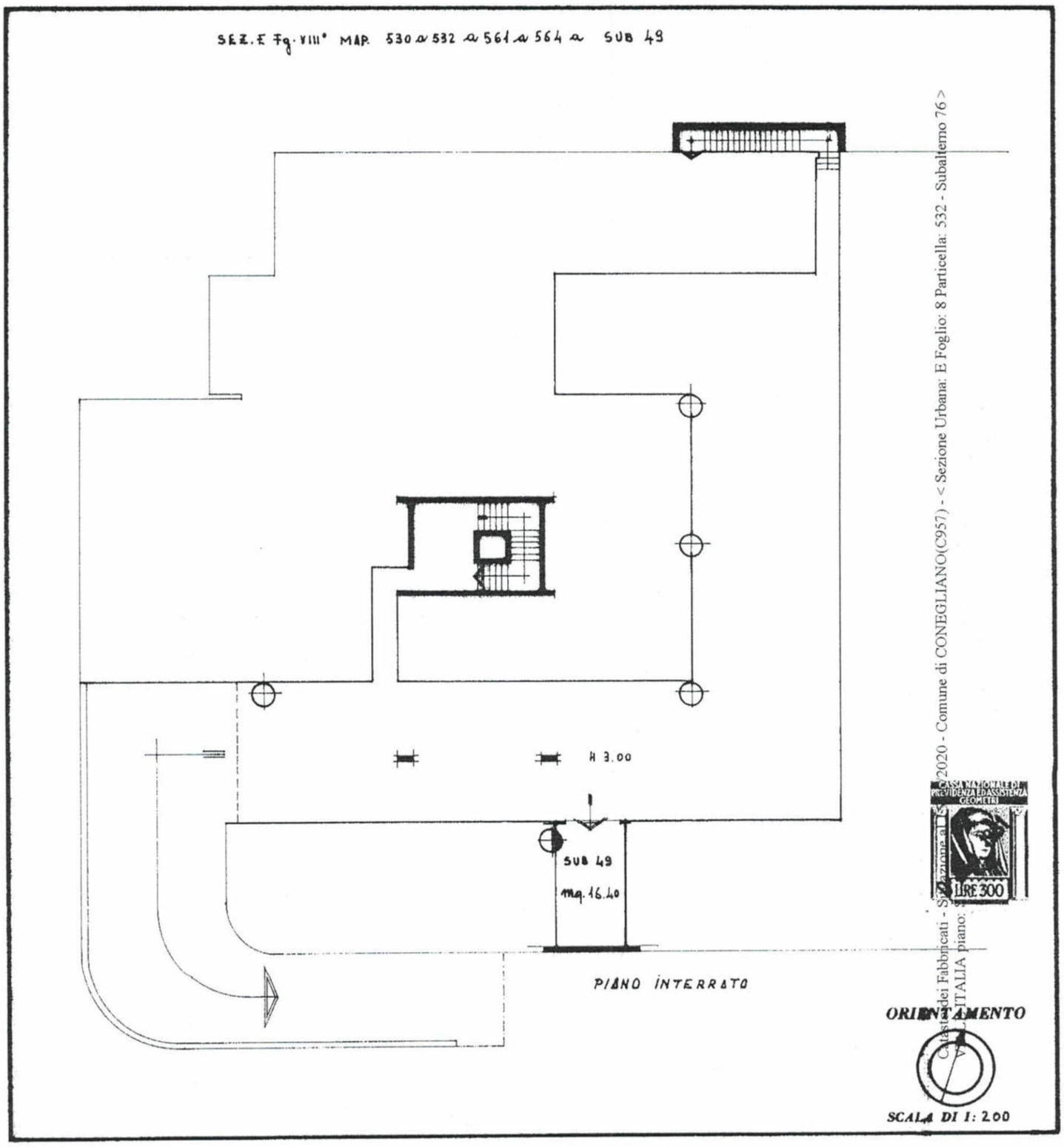

Catasto dei Fabbricati - Situazione al 15/06/2020 - Comune di CONEGLIANO(C957) - < Sezione Urbana: E Foglio: 8 Particella: 532 - Subalterno 76 >

SPAZIO RISERVATO PER LE ANNOTAZIONI D'UFFICIO	
DATA PROT. N.° 1014	E 8 532 76

Compilata dal GEOM. ENNIO FRISIERO
(*Titolo, nome e cognome del tecnico*)

Iscritto all'Albo dei GEOMETRI
della Provincia di TREVISO
DATA 8 6 1981
Firma: E. Frisiero

Data presentazione: 24/02/1982 - Data: 15/06/2020 - n. TV0050484 - [redacted] ltima Planimetria in atti
Tot.schede: 1 - Formato di acq.: A3(298x420) - Fatt. di scala: 1:1

Firmato Da: GREGOLIN PIERGIORGIO Emesso Da: ARUBAPEC S.P.A. NG CA 3 Serial#: 6e267c1bce42b4ee3d522d708a7662f4

ALLEGATO 4 - Lotto 4

Mod. B (*Nuovo Catasto Edilizio Urbano*)

MINISTERO DELLE FINANZE

DIREZIONE GENERALE DEL CATASTO E DEI SERVIZI TECNICI ERARIALI

LOTTO 04

NUOVO CATASTO EDILIZIO URBANO

(*R. DECRETO-LEGGE 13 APRILE 1939, N. 652*)

532
76

Planimetria dell'immobile situato nel Comune di CONEGLIANO *Viale* ITALIA

Ditta [redacted]

Allegata alla dichiarazione presentata all'Ufficio Tecnico Erariale di TREVISO Scheda N.°

SEZ. E Fg. VIII° MAP. 530 a 532 a 561 a 564 a SUB 49

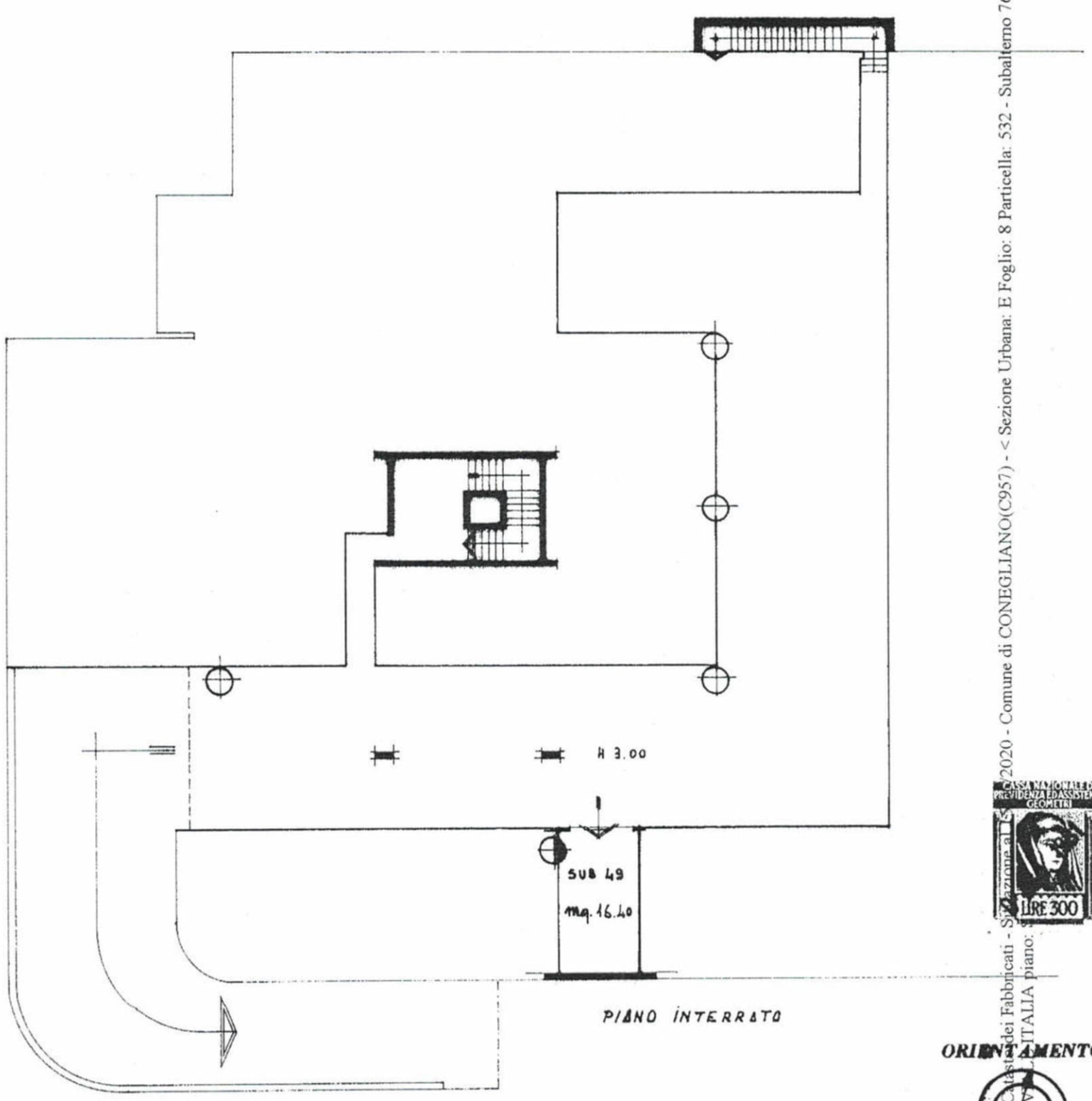

SCALA DI 1: 200

Catasto dei Fabbricati - Situazione al 15/06/2020 - Comune di CONEGLIANO(C957) - < Sezione Urbana: E Foglio: 8 Particella: 532 - Subalterno 76 >

CASSA NAZIONALE DI PREVIDENZA E ASSISTENZA GEOMETRI LIRE 300

SPAZIO RISERVATO PER LE ANNOTAZIONI D'UFFICIO

DATA

PROT. N.° 1014

E
8
532
76

Compilata dal GEOM. ENNIO FRISIERO
(*Titolo, nome e cognome del tecnico*)

Iscritto all'Albo dei GEOMETRI

della Provincia di TREVISO

DATA 8 6 1981

Firma: E. Frisiero

Firmato Da: GREGOLIN PIERGIORGIO Emesso Da: ARUBAPEC S.P.A. NG CA 3 Serial#: 6e267c1bce42b4ee3d522d708a7662f4

Allegato 4 - Lotto 5

Mod. B (*Nuovo Catasto Edilizio Urbano*)

MINISTERO DELLE FINANZE

DIREZIONE GENERALE DEL CATASTO E DEI SERVIZI TECNICI ERARIALI

LOTTO 05

NUOVO CATASTO EDILIZIO URBANO

(R. DECRETO-LEGGE 13 APRILE 1939, N. 652)

53
47

Planimetria dell'immobile situato nel Comune di CONEGLIANO *Via* le ITALIA

Ditta [redacted]

Allegata alla dichiarazione presentata all'Ufficio Tecnico Erariale di TREVISO **Scheda N.°**

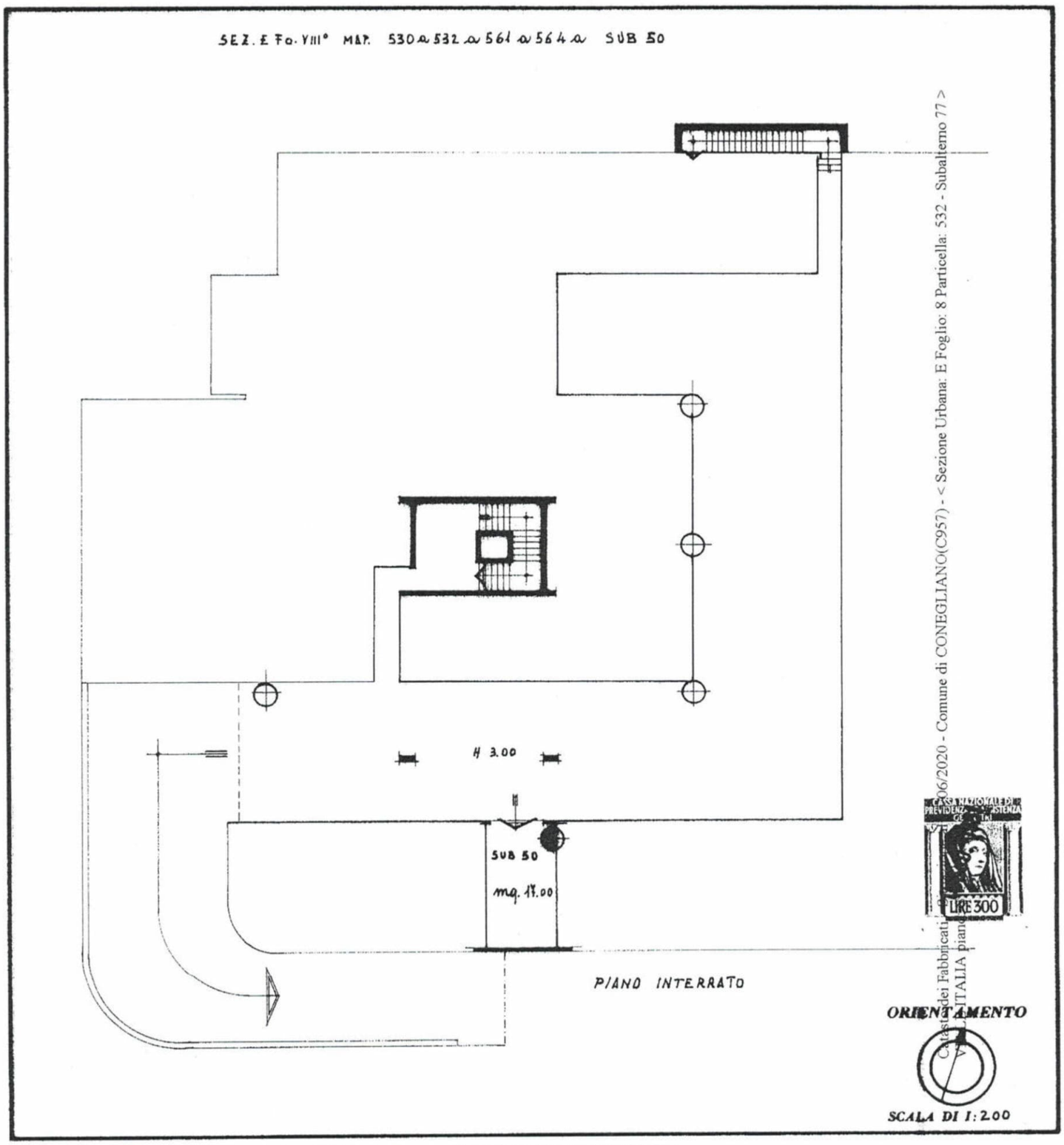

Catasto dei Fabbricati - 15/06/2020 - Comune di CONEGLIANO(C957) - < Sezione Urbana: E Foglio: 8 Particella: 532 - Subalterno 77 >

SPAZIO RISERVATO PER LE ANNOTAZIONI D'UFFICIO

DATA		E
PROT. N.°	1015	8
		532
		77

Compilata dal GEOM. ENNIO FRISIERO
(*Titolo, nome e cognome del tecnico*)

Iscritto all'Albo dei GEOMETRI

della Provincia di TREVISO

DATA 6.8.1991

Firma: E. Frisiero

Firmato Da: GREGOLIN PIERGIORGIO Emesso Da: ARUBAPEC S.P.A. NG CA 3 Serial#: 6e267c1bce42b4ee3d5220d708a7662f4

ALLEGATO 4 - Lotto 6

Mod. B (Nuovo Catasto Edilizio Urbano)

MINISTERO DELLE FINANZE

DIREZIONE GENERALE DEL CATASTO E DEI SERVIZI TECNICI ERARIALI

LOTTO 06

NUOVO CATASTO EDILIZIO URBANO

(R. DECRETO-LEGGE 13 APRILE 1939, N. 652)

Planimetria dell'immobile situato nel Comune di CONEGLIANO Via le ITALIA

Ditta [redacted]

Allegata alla dichiarazione presentata all'Ufficio Tecnico Erariale di TREVISO Scheda N.°

532/78

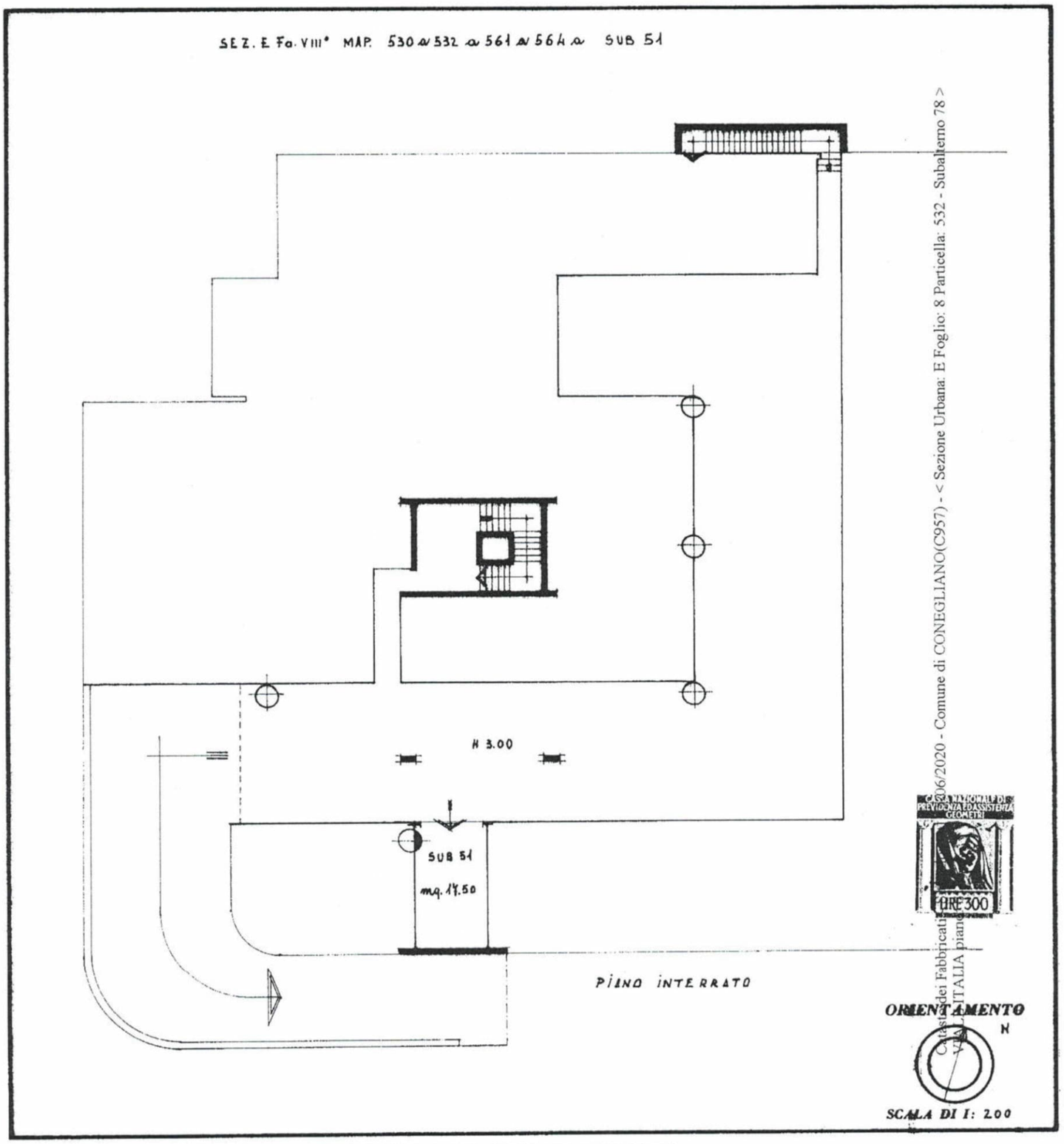

Catasto dei Fabbricati - Data: 15/06/2020 - Comune di CONEGLIANO(C957) - < Sezione Urbana: E Foglio: 8 Particella: 532 - Subalterno 78 >
VIALE ITALIA piano

SPAZIO RISERVATO PER LE ANNOTAZIONI D'UFFICIO	
DATA	E
PROT. N.° 1016	8
	532
	78

Compilata dal GEOM. ENNIO FRISIERO
(Titolo, nome e cognome del tecnico)

Iscritto all'Albo dei GEOMETRI
della Provincia di TREVISO
DATA 4/8/1981
Firma: Geom. E. Frisiero

Firmato Da: GREGOLIN PIERGIORGIO Emesso Da: ARUBAPEC S.P.A. NG CA 3 Serial#: 6e267c1bce42b4ee3d522d708a766214

ALLEGATO 4 - Lotto 7

Mod. B (*Nuovo Catasto Edilizio Urbano*)

MINISTERO DELLE FINANZE

DIREZIONE GENERALE DEL CATASTO E DEI SERVIZI TECNICI ERARIALI

LOTTO 07

NUOVO CATASTO EDILIZIO URBANO

(R. DECRETO-LEGGE 13 APRILE 1939, N. 652)

Planimetria dell'immobile situato nel Comune di CONEGLIANO *Viale* ITALIA

Ditta [redacted]

Allegata alla dichiarazione presentata all'Ufficio Tecnico Erariale di TREVISO **Scheda N.°**

SEZ. E Fo. VIII° MAP. 530 a 532 a 561 a 564 a SUB 52

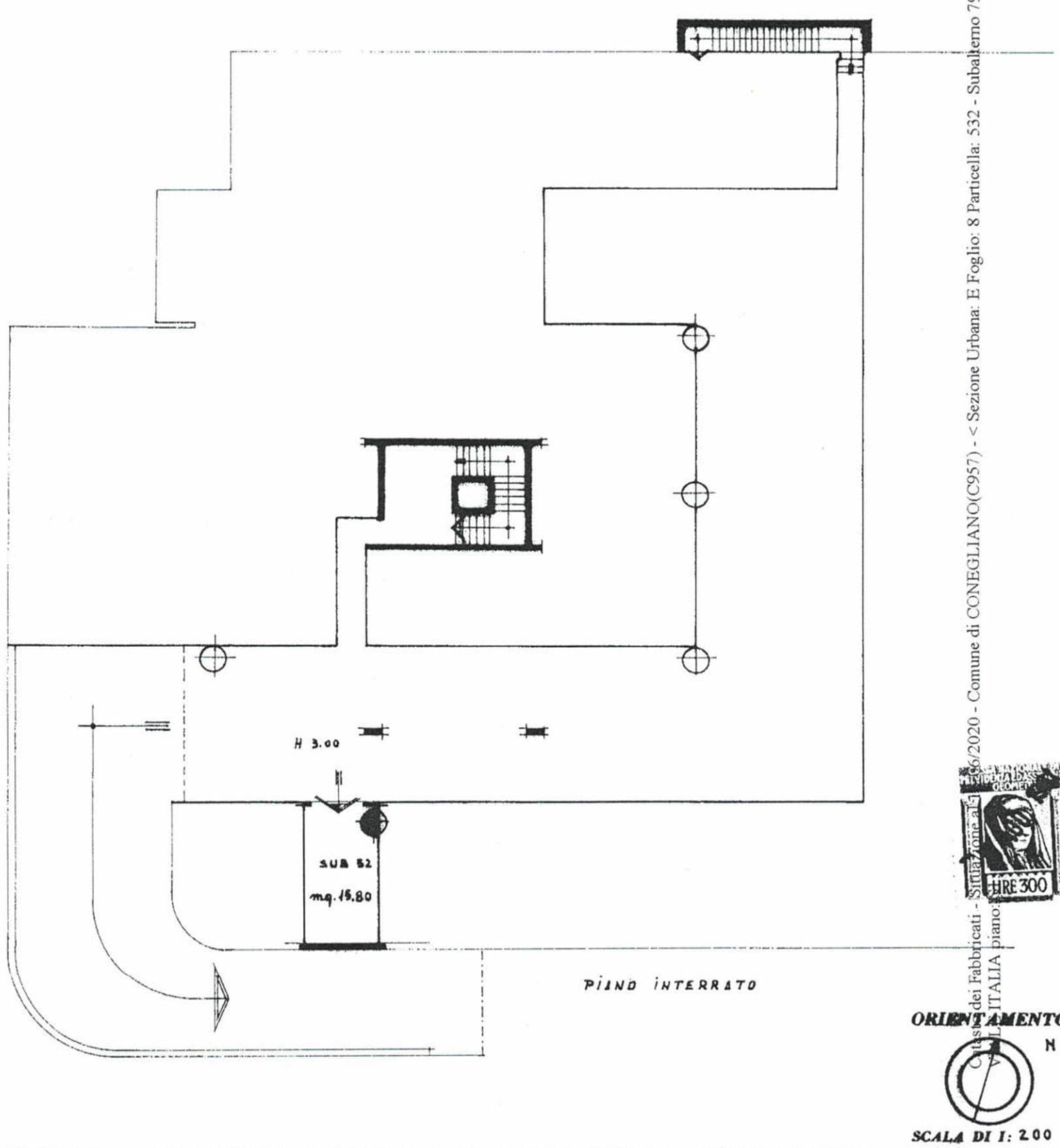

Classe dei Fabbricati - Situazione al 15/06/2020 - Comune di CONEGLIANO(C957) - < Sezione Urbana: E Foglio: 8 Particella: 532 - Subalterno 79 >

SPAZIO RISERVATO PER LE ANNOTAZIONI D'UFFICIO	
DATA	E
PROT. N.° 1017	8
	532
	79

Compilata dal GEOM. ENNIO FRISIERO

(*Titolo, nome e cognome del tecnico*)

Iscritto all'Albo dei GEOMETRI

della Provincia di TREVISO

DATA [illegible]

Firma: [illegible]

Firmato Da: GREGOLIN PIERGIORGIO Emesso Da: ARUBAPEC S.P.A. NG CA 3 Serial#: 6e267c1bce42b4ee3d5222d708a766214

Data presentazione: 24/02/1982 - Data: 15/06/2020 - n. TV0050528[redacted] - Ultima Planimetria in atti

ALLEGATO 4 - Lotto 8

Mod. B (*Nuovo Catasto Edilizio Urbano*)

MINISTERO DELLE FINANZE

DIREZIONE GENERALE DEL CATASTO E DEI SERVIZI TECNICI ERARIALI

LOTTO 08

NUOVO CATASTO EDILIZIO URBANO

(R. DECRETO-LEGGE 13 APRILE 1939, N. 652)

Planimetria dell'immobile situato nel Comune di CONEGLIANO *Viale* ITALIA

Ditta [redacted]

Allegata alla dichiarazione presentata all'Ufficio Tecnico Erariale di TREVISO **Scheda N.°**

SEZ. E Fa. VIII° MAP. 530 a 532 a 561 a 564 a SUB 53

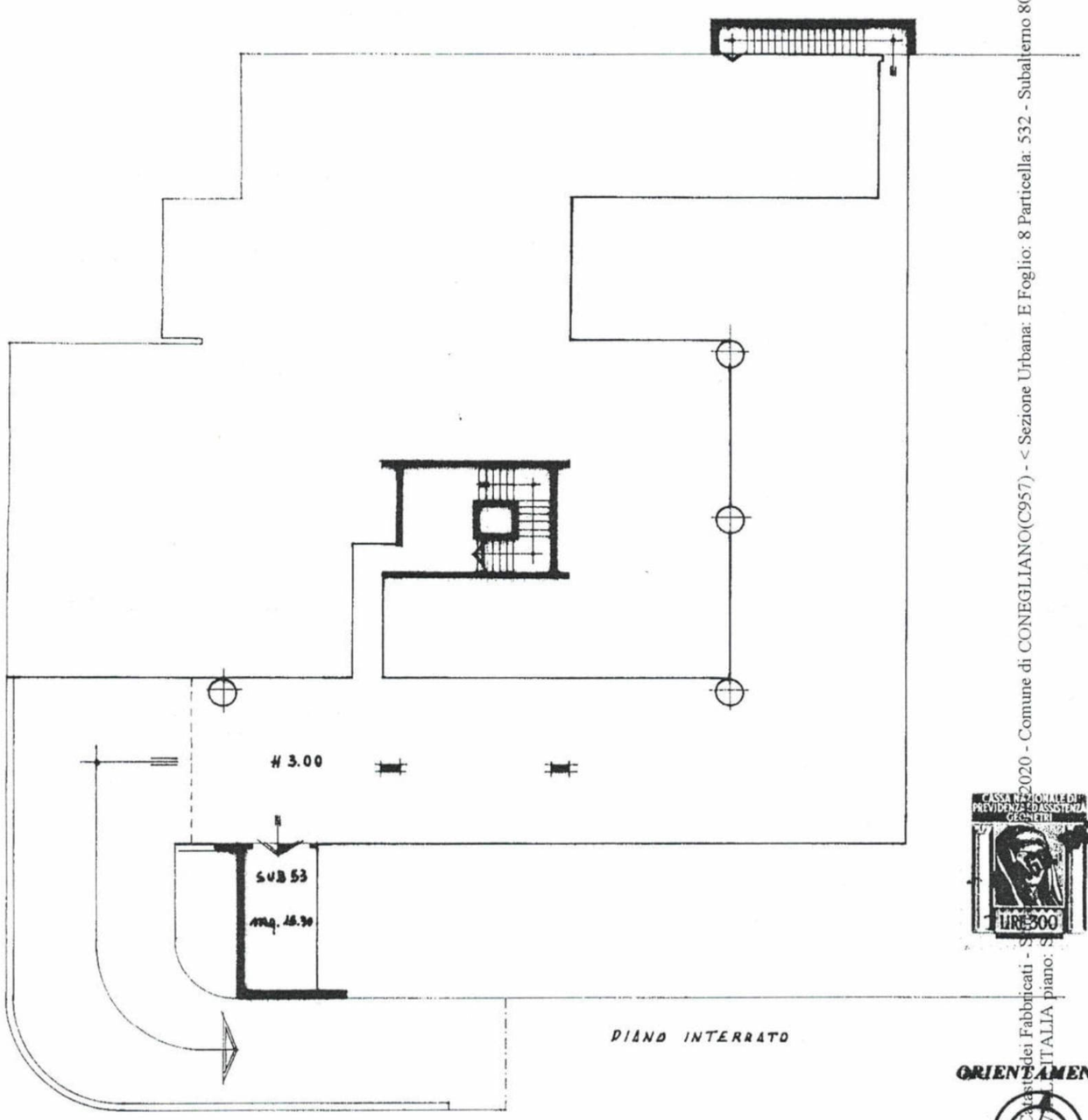

Catasto dei Fabbricati - Situazione al 15/06/2020 - Comune di CONEGLIANO(C957) - < Sezione Urbana: E Foglio: 8 Particella: 532 - Subalterno 80 >

SPAZIO RISERVATO PER LE ANNOTAZIONI D'UFFICIO	
DATA PROT. N.° 1018	E 8 532 80

Compilata dal GEOM. ENNIO FRISIERO
(Titolo, nome e cognome del tecnico)

Iscritto all'Albo dei GEOMETRI
della Provincia di TREVISO
DATA 14 8 1981
Firma: Geom. E. Frisiero

Data presentazione: 24/02/1982 - Data: 15/06/2020 - n. TV0050528[redacted] - Ultima Planimetria in atti
Tot.schede: 1 - Formato di acq.: A3(298x420) - Fatt. di scala: 1:1

Firmato Da: GREGOLIN PIERGIORGIO Emesso Da: ARUBAPEC S.P.A. NG CA 3 Serial#: 6e267c1bce42b4ee3d5222d708a7662f4