Allegato n. 4

ELABORATO PLANIMETRICO
Compilato da: Calesso Giorgio
Iscritto all'albo: Architetti
Prov. Treviso N. 2962

Agenzia delle Entrate
CATASTO FABBRICATI
Ufficio Provinciale di
Treviso

Comune di Spresiano	Protocollo n. TV0140631 del 23/05/2025
Sezione: A Foglio: 10 Particella: 921	Tipo Mappale n. 115062 del 05/06/2024

Dimostrazione grafica dei subalterni — Scala 1 : 500

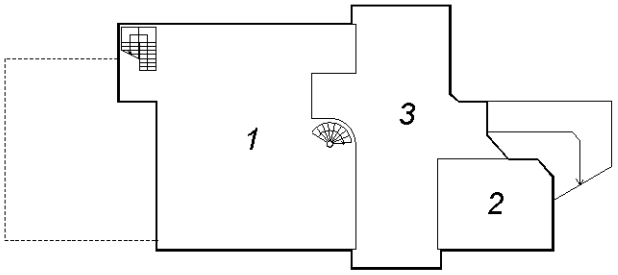

PIANO INTERRATO (S1)

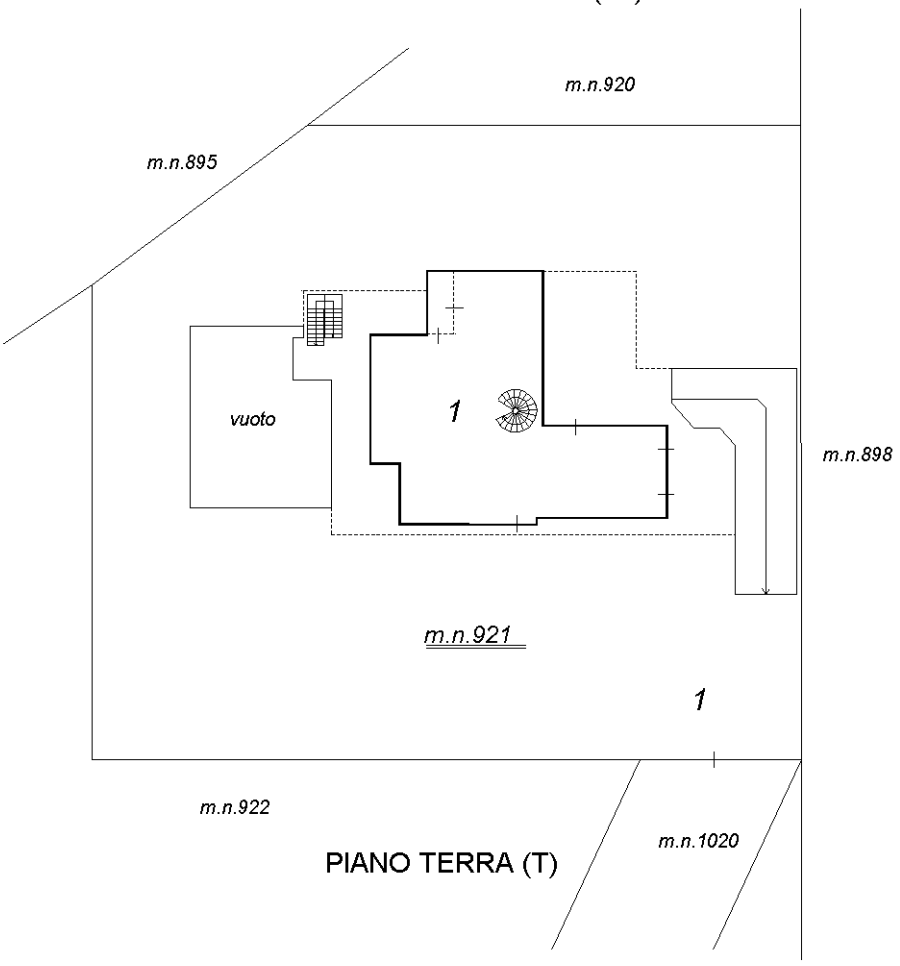

PIANO TERRA (T)

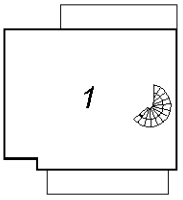

PIANO PRIMO (1)

NORD

Ultima planimetria in atti

Elaborato Planimetrico - Catasto dei Fabbricati - Situazione al 14/06/2025 - Comune di SPRESIANO(I927) - < Sez. urbana A - Foglio 10 Particella 921 >

Allegato n. 4

ELABORATO PLANIMETRICO
Compilato da: Calesso Giorgio
Iscritto all'albo: Architetti
Prov. Treviso N. 2962

Agenzia delle Entrate
CATASTO FABBRICATI
Ufficio Provinciale di
Treviso

Comune di Spresiano	Protocollo n. TV0140631 del 23/05/2025
Sezione: A Foglio: 10 Particella: 921	Tipo Mappale n. 115062 del 05/06/2024

Dimostrazione grafica dei subalterni — Scala 1 : 500

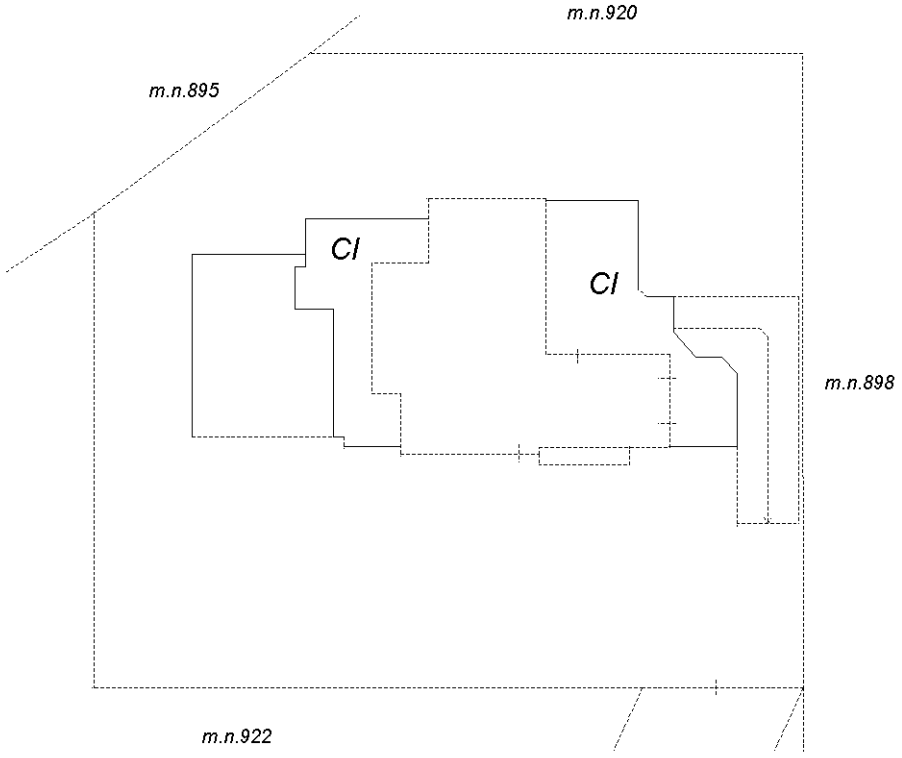

PIANO INTERRATO

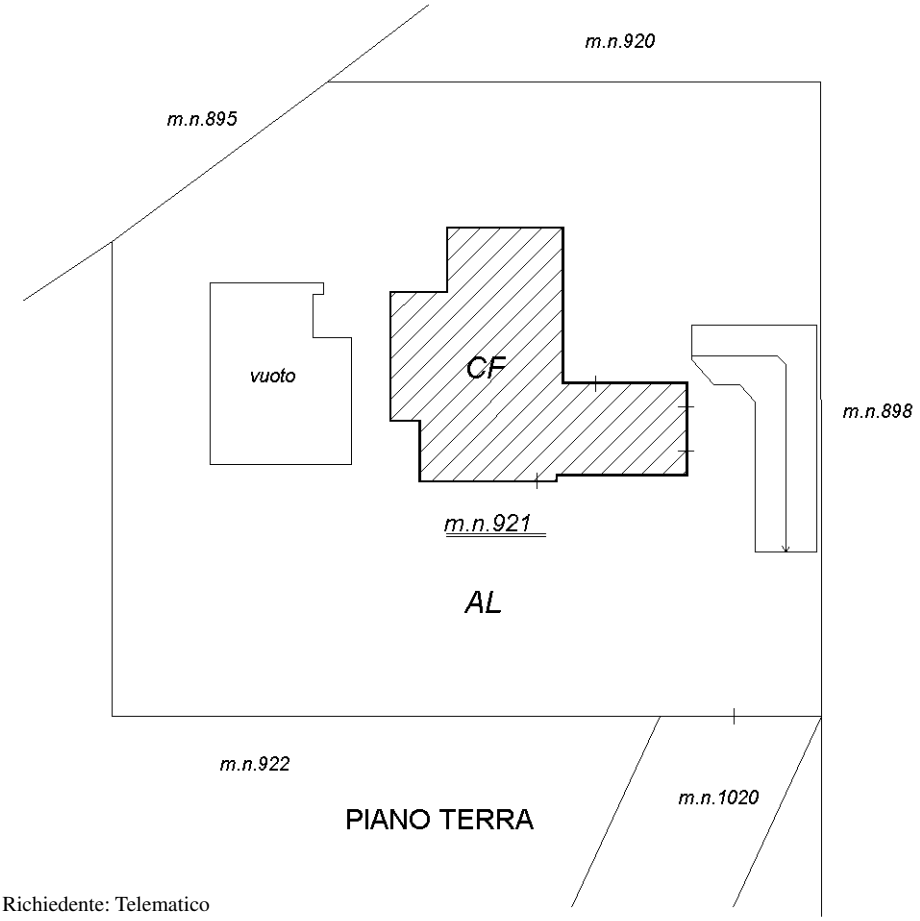

PIANO TERRA

Ultima planimetria in atti

Elaborato Planimetrico - Catasto dei Fabbricati - Situazione al 14/06/2025 - Comune di SPRESIANO(I927) - < Sez. urbana A - Foglio 10 Particella 921 >

Allegato n. 4

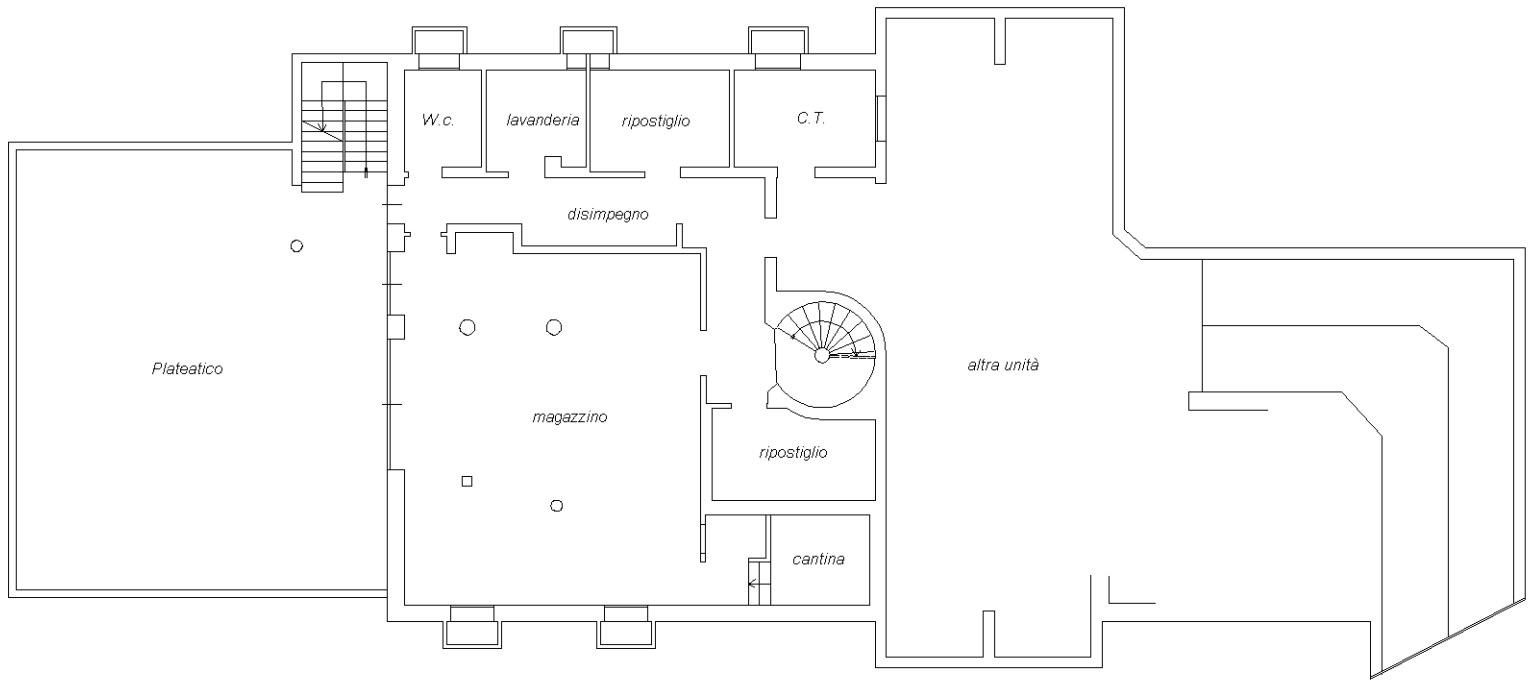

PIANO INTERRATO (h=2.70)

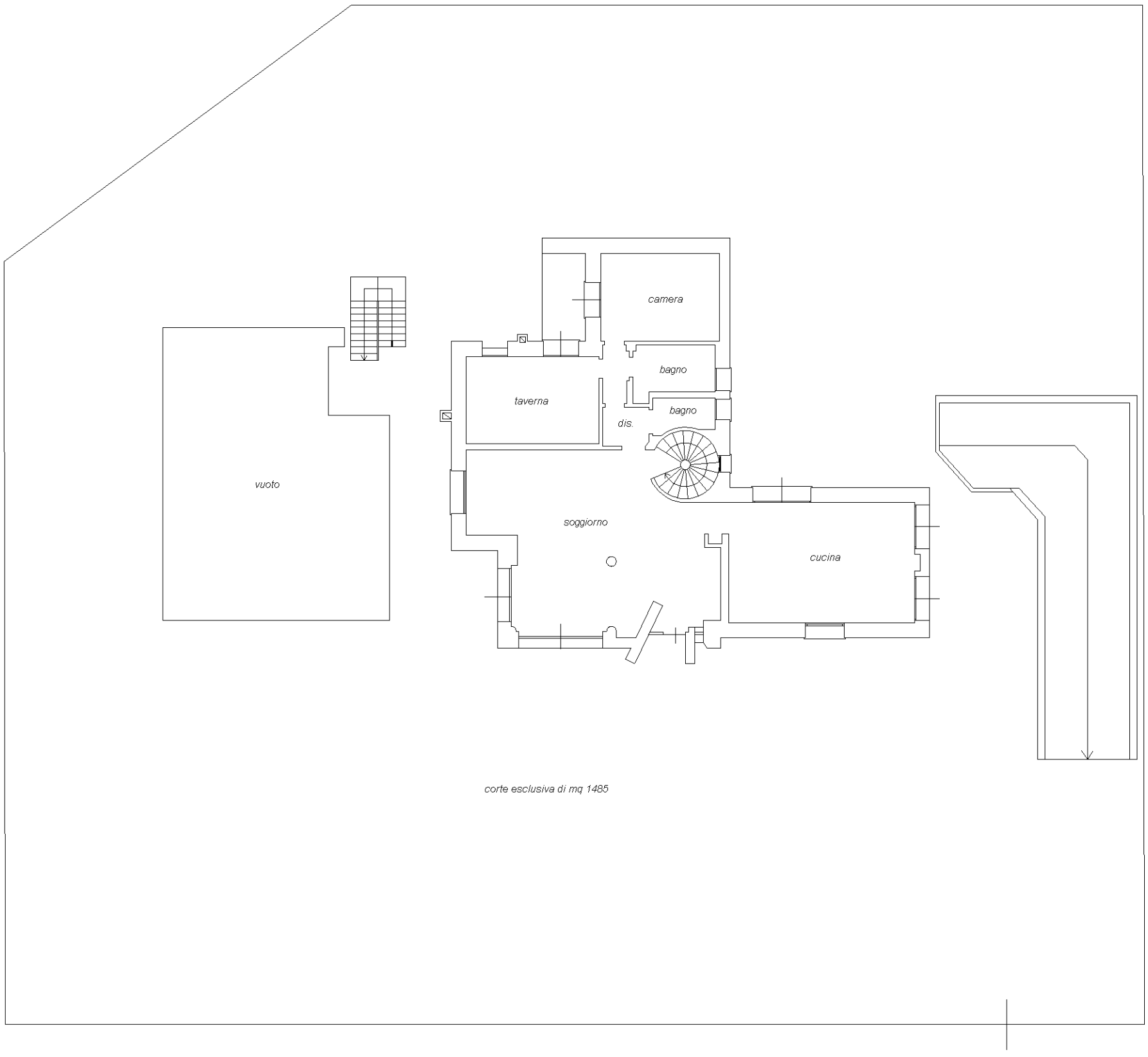

PIANO TERRA (h=2.70)

NORD

10 metri

Compilata da:
Calesso Giorgio
Iscritto all'albo:
Architetti
Prov. Treviso N. 2962

Identificativi Catastali:
Sezione: A
Foglio: 10
Particella: 921
Subalterno: 1

Dichiarazione protocollo n. TV0140631 del 23/05/2025
Comune di Spresiano
Via Ferraressa
civ. SNC

Agenzia delle Entrate
CATASTO FABBRICATI
Ufficio provinciale di
Treviso

Planimetria
Scheda n. 1
Scala 1: 200

Catasto dei Fabbricati - Situazione al 26/05/2025 - Comune di SPRESIANO(I927) - < Sez. urbana A - Foglio 10 - Particella 921 - Subalterno 1 >
VIA FERRARESSA n. SNC Piano S1-T - 1

Allegato n. 4

Agenzia delle Entrate
CATASTO FABBRICATI
Ufficio Provinciale di
Treviso

Dichiarazione protocollo n. TV0140631 del 23/05/2025
Comune di Spresiano
Via Ferraressa civ. SNC

Identificativi Catastali:
Sezione: A
Foglio: 10
Particella: 921
Subalterno: 1

Compilata da:
Calesso Giorgio
Iscritto all'albo:
Architetti
Prov. Treviso N. 2962

Planimetria
Scheda n. 2 Scala 1:200

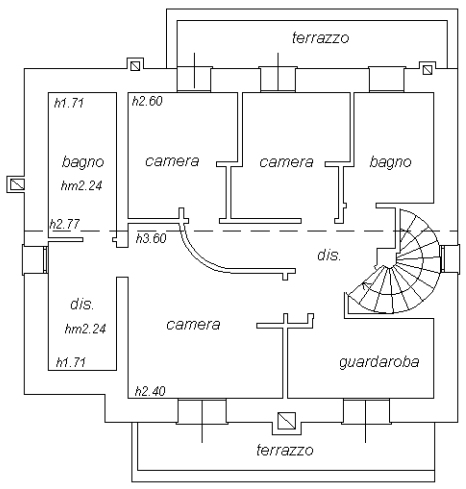

PIANO PRIMO (hm=2.86)

NORD

10 metri

Catasto dei Fabbricati - Situazione al 26/05/2025 - Comune di SPRESIANO(I927) - < Sez. urbana A - Foglio 10 - Particella 921 - Subalterno 1 >
VIA FERRARESSA n. SNC Piano S1-T - 1

Allegato n. 4

Agenzia delle Entrate
CATASTO FABBRICATI
Ufficio Provinciale di
Treviso

Dichiarazione protocollo n. TV0140631 del 23/05/2025

Comune di Spresiano

Via Ferraressa civ. SNC

Identificativi Catastali:
Sezione: A
Foglio: 10
Particella: 921
Subalterno: 2

Compilata da:
Calesso Giorgio

Iscritto all'albo:
Architetti

Prov. Treviso N. 2962

Planimetria
Scheda n. 1 Scala 1:200

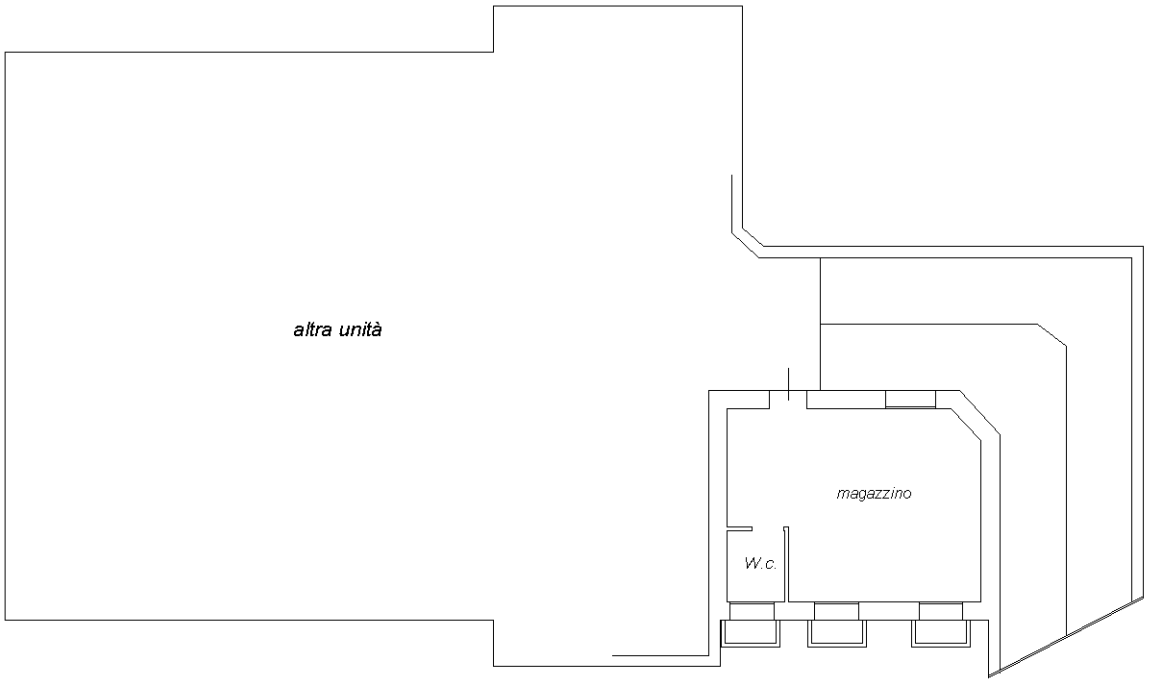

PIANO INTERRATO (h=2.70)

NORD

Ultima planimetria in atti

Catasto dei Fabbricati - Situazione al 26/05/2025 - Comune di SPRESIANO(I927) - < Sez. urbana A - Foglio 10 - Particella 921 - Subalterno 2 >
VIA FERRARESSA n. SNC Piano S1

Allegato n. 4

Agenzia delle Entrate
CATASTO FABBRICATI
Ufficio Provinciale di
Treviso

Dichiarazione protocollo n. TV0140631 del 23/05/2025

Comune di Spresiano

Via Ferraressa civ. SNC

Identificativi Catastali:
Sezione: A
Foglio: 10
Particella: 921
Subalterno: 3

Compilata da:
Calesso Giorgio

Iscritto all'albo:
Architetti

Prov. Treviso N. 2962

Planimetria
Scheda n. 1 Scala 1:200

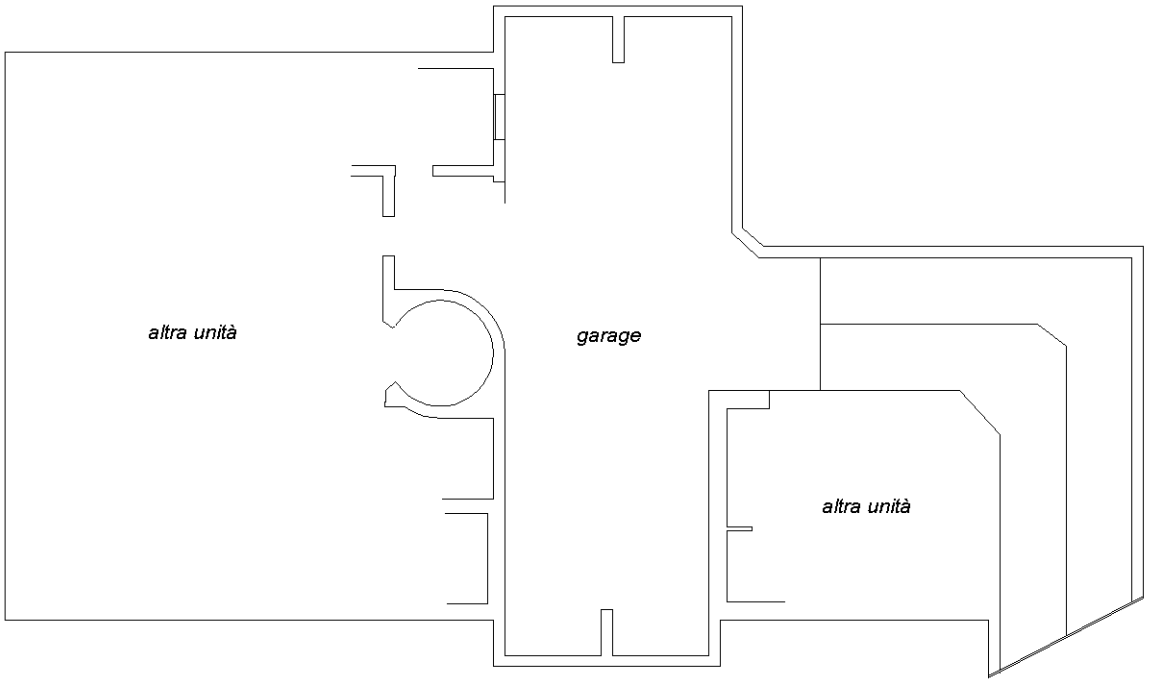

PIANO INTERRATO (h=2.70)

NORD

Ultima planimetria in atti

Catasto dei Fabbricati - Situazione al 26/05/2025 - Comune di SPRESIANO(I927) - < Sez. urbana A - Foglio 10 - Particella 921 - Subalterno 3 >
VIA FERRARESSA n. SNC Piano S1