ALL.03

MINISTERO DELLE FINANZE

DIREZIONE GENERALE DEL CATASTO E DEI SERVIZI TECNICI ERARIALI

NUOVO CATASTO EDILIZIO URBANO

(R. DECRETO-LEGGE 13 APRILE 1939, N. 652)

Planimetria dell'immobile situato nel Comune di CARBONERA *Via* GRANDE

Ditta [redacted]

Allegata alla dichiarazione presentata all'Ufficio Tecnico Erariale di TREVISO **Scheda N.°**

1

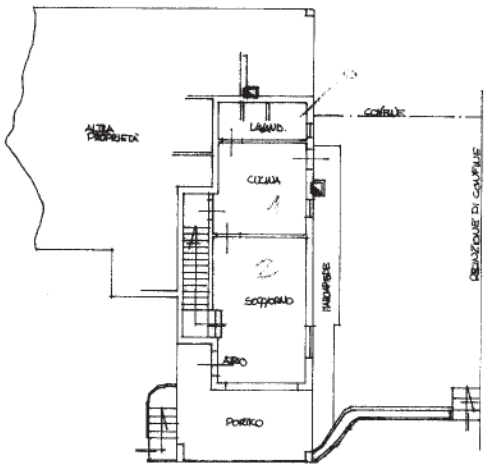

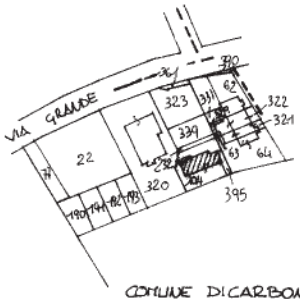

COMUNE DI CARBONERA
SEZ. D FOGLIO 9
MAPPALE n° 194
PLANIMETRIA 1:2000

PIANO RIALZATO H=2.70

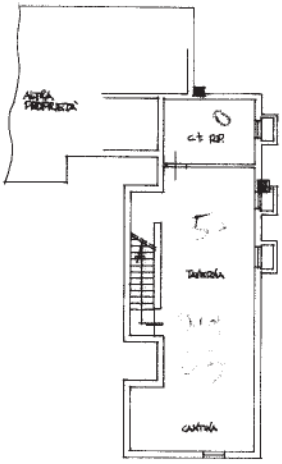

PIANO SEMINTERRATO H=2.20

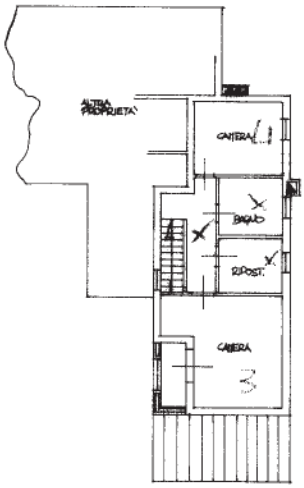

PIANO PRIMO H=2.70

ORIENTAMENTO

SCALA DI 1:200 - 500

SPAZIO RISERVATO PER LE ANNOTAZIONI D'UFFICIO

DATA

PROT. N.°

Compilata dal
(Titolo, nome e cognome del tecnico)
GEOM. LIVIO TORREGAN

Iscritto all'Albo dei GEOMETRI

della Provincia di TREVISO

DATA 17/11/1988

Firma:

Ultima planimetria in atti

Catasto dei Fabbricati - Situazione al 08/10/2021 - Comune di CARBONERA (B744) - < Sez.Urb.: D - Foglio: 9 - Particella: 194 - Subalterno: 2 >
10 metri
Firmato Digitalmente da: LOGRANDO DANIELA ACCOLAS Firmato da: Agenzia Entrate Servizi Catastali CA3 Serial#: 15d15fe0cbcf6cca52f1cef4c48376
Scala: 1:200