

ELABORATO PLANIMETRICO

Compilato da:
Tonon Andrea

Iscritto all'albo:
Ingegneri

Prov. Treviso

N. 1927

**Agenzia delle Entrate
CATASTO FABBRICATI
Ufficio Provinciale di
Treviso**

Comune di Mogliano Veneto

Sezione: B

Foglio: 7

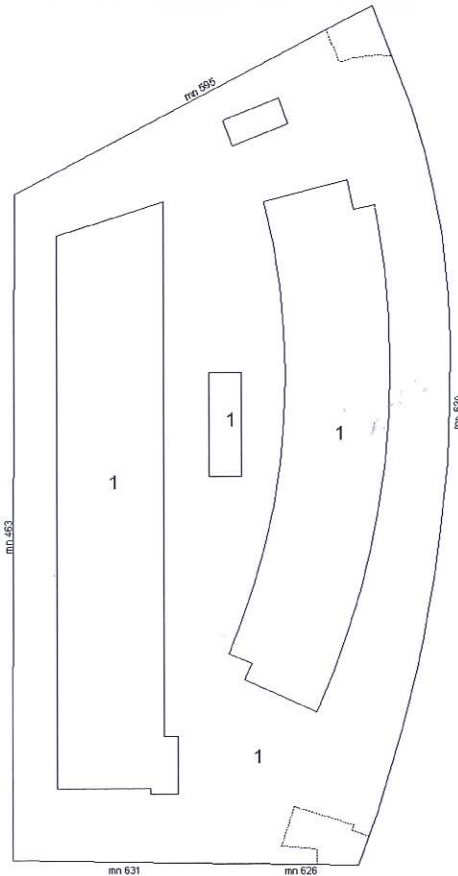
Particella: 632

Protocollo n. TV0147754 del 18/11/2016

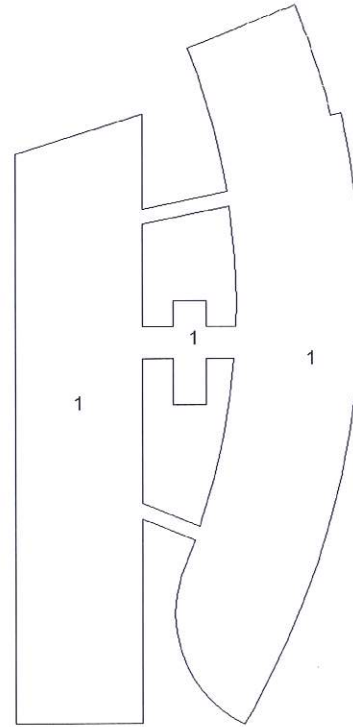
Tipo Mappale n. 145725 del 15/11/2016

Dimostrazione grafica dei subalterni

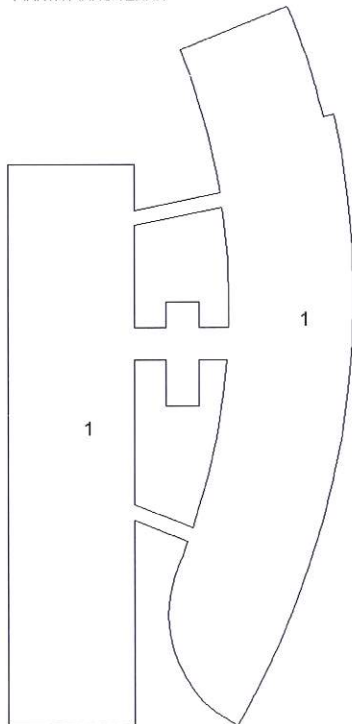
Scala 1 : 1000



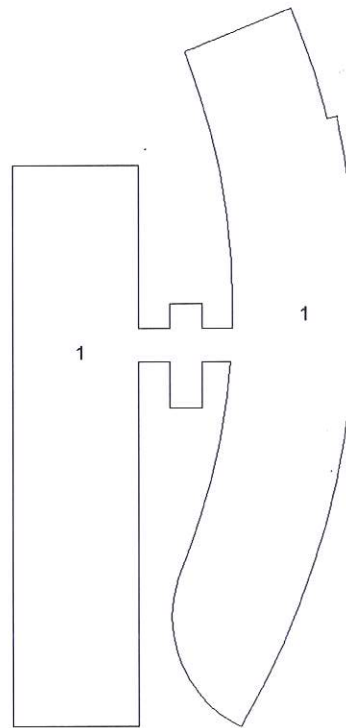
PIANTA PIANO TERRA



PIANTA PIANO PRIMO



PIANTA PIANO SECONDO



PIANO PIANO TERZO (LASTRICO)

Ultima planimetria in atti

Data: 09/05/2021 - n. T6115 - Richiedente: Telematico

Totale schede: 1 - Formato di acquisizione: A4(210x297) - Formato stampa richiesto: A4(210x297) - Fattore di scala non utilizzabile



Catasto dei Fabbricati - Situazione al 09/05/2021 - Comune di MOGLIANO VENETO (F269) - < Sez. Urb.: B - Foglio: 7 - Particella: 632 - Elaborato planimetrico

**Agenzia del Territorio
CATASTO FABBRICATI
Ufficio Provinciale di
Treviso**

Dichiarazione protocollo n. TV0036235 del 14/02/2011

Planimetria di u.i.u. in Comune di Mogliano Veneto

Via Bonfadini

civ. 1

Identificativi Catastali:

Sezione: B

Foglio: 7

Particella: 608

Subalterno:

Compilata da:
Berro Andrea

Iscritto all'albo:
Ingegneri

Prov. Venezia

N. 3013

Scheda n. 1

Scala 1:200



Via Bonfadini

Mappale 60

SCOPERTO ESCLUSIVO

LOCALE ENEL
h=2.71m

Mappale 609

Mappale 609

Mappale 609

PIANO TERRA

Ultima planimetria in atti

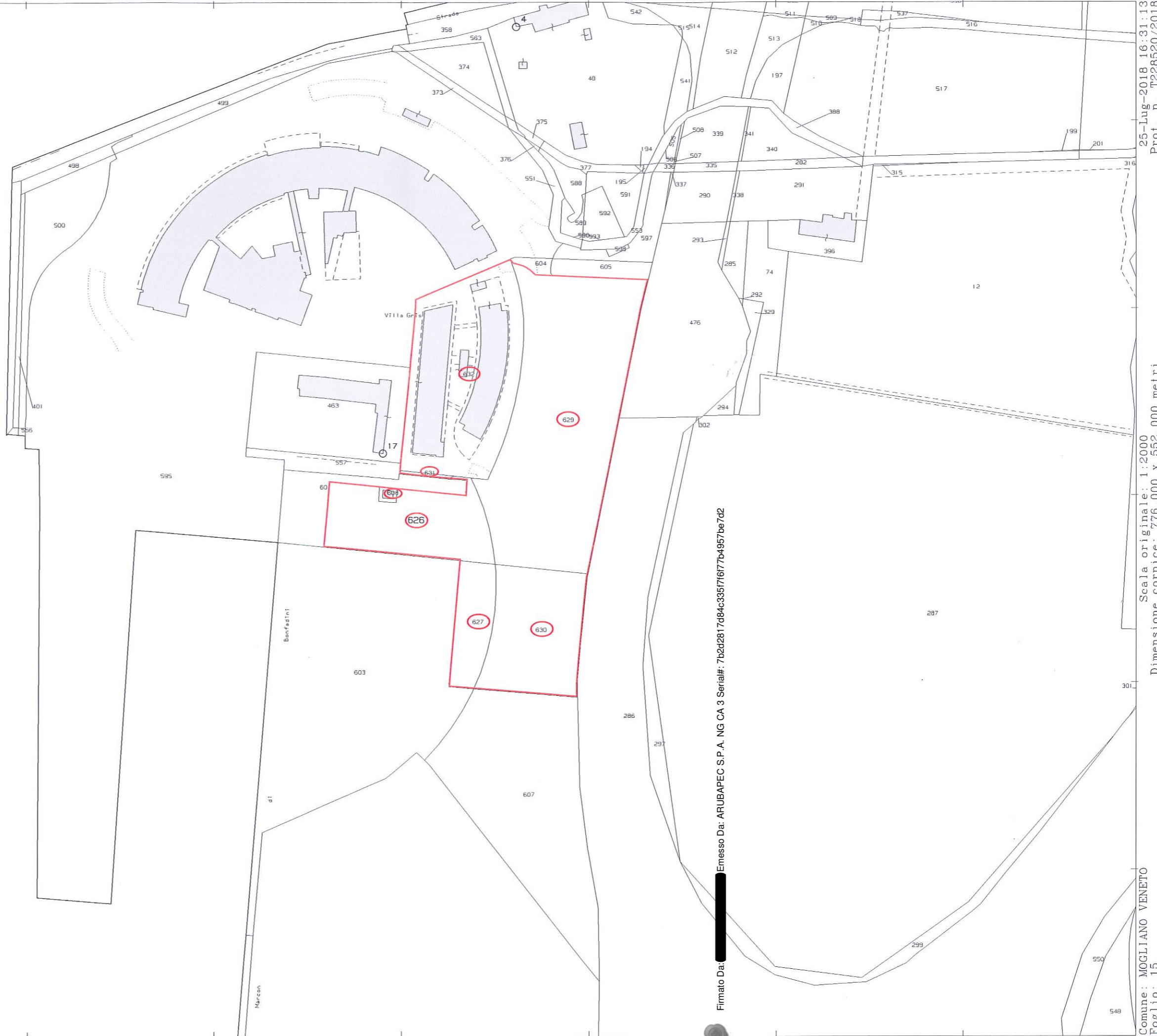
Data: 09/05/2021 - n. T6953 - Richiedente: [REDACTED]

Totale schede: 1 - Formato di acquisizione: A4(210x297) - Formato stampa richiesto: A4(210x297)

Catasto dei Fabbricati - Situazione al 09/05/2021 - Comune di MOGLIANO VENETO (F269) - Sez. Urb.: B - Foglio: 7 - Particella: 608 - Subalterno: 0 >
VIA BONFADINI n. 1 piano: T;

N=2200

E=3500



Firmato Da: Enesso Da: ARUBAPEC S.P.A. NG CA 3 Serial#: 7b2d2817d84c3351716f7b4957be7d2

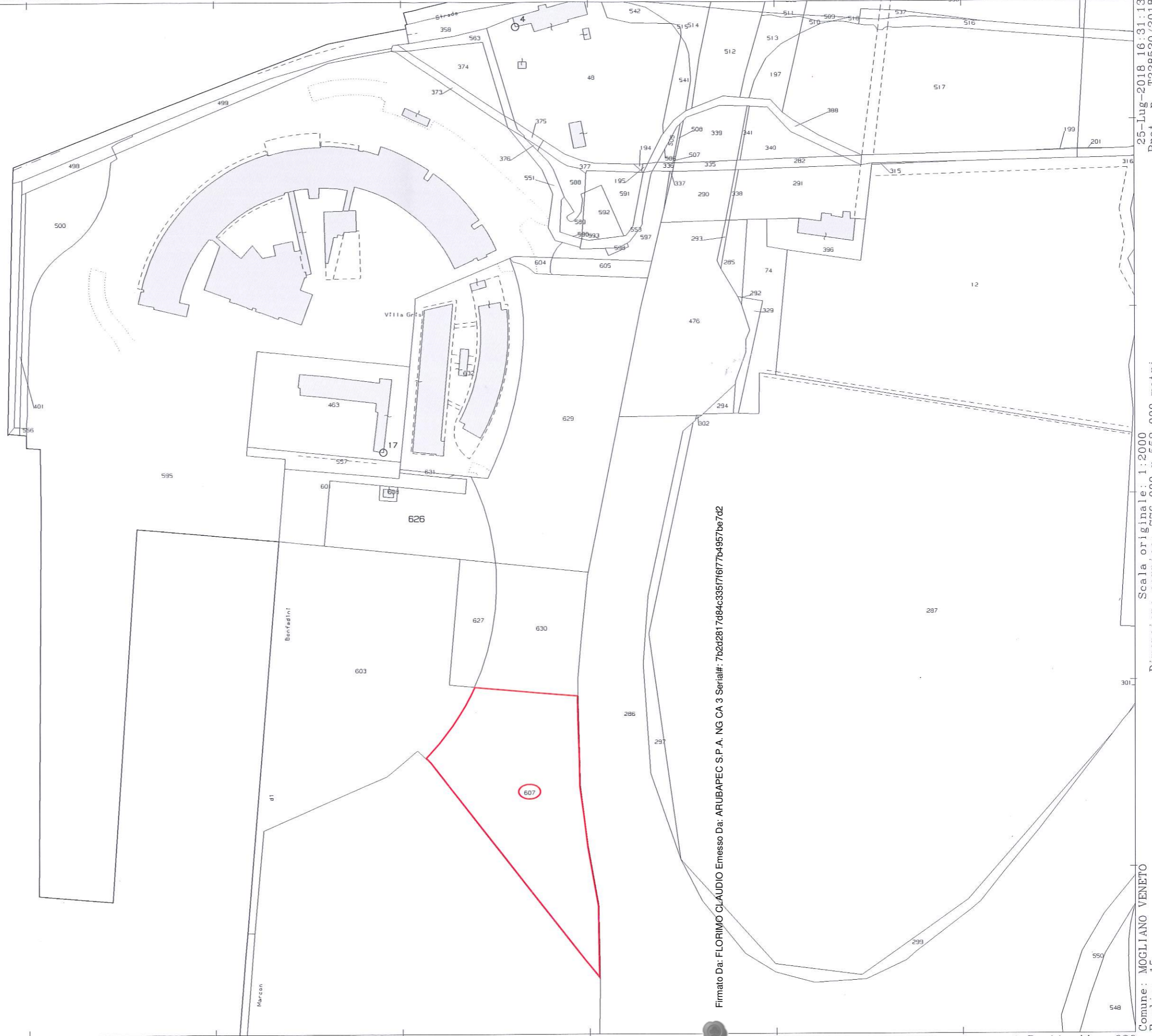


Scala originale: 1:2000
Dimensione cornice: 776.000 x 552.000 metri

25-Lug-2018 16:31:13
Prot. n. T226520/2018

Comune: MOGLIANO VENETO
Foglio: 15

1 Particella: 626



Scala originale: 1:2000
Dimensione cornice: 776.000 x 552.000 metri

25-Lug-2018 16:31:13
Prot. n. T228520/2018

Firmato Da: FLORIMO CLAUDIO Enesso Da: ARUBAPEC S.P.A. NG CA 3 Serial#: 7b2d2817d84c3351716f7bd4957be7d2



N=2200

E=3500

1 Particella: 626

Comune: MOGLIANO VENETO
Foglio: 15