

MODULARIO
F. - Cat. S. T. - 315



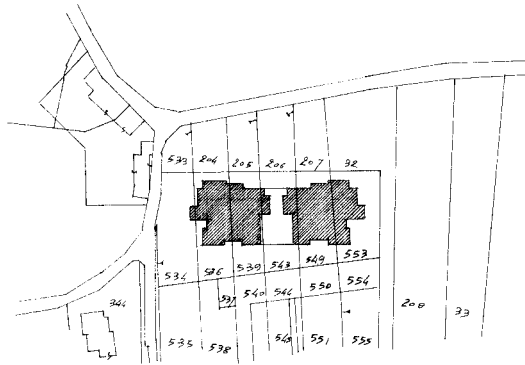
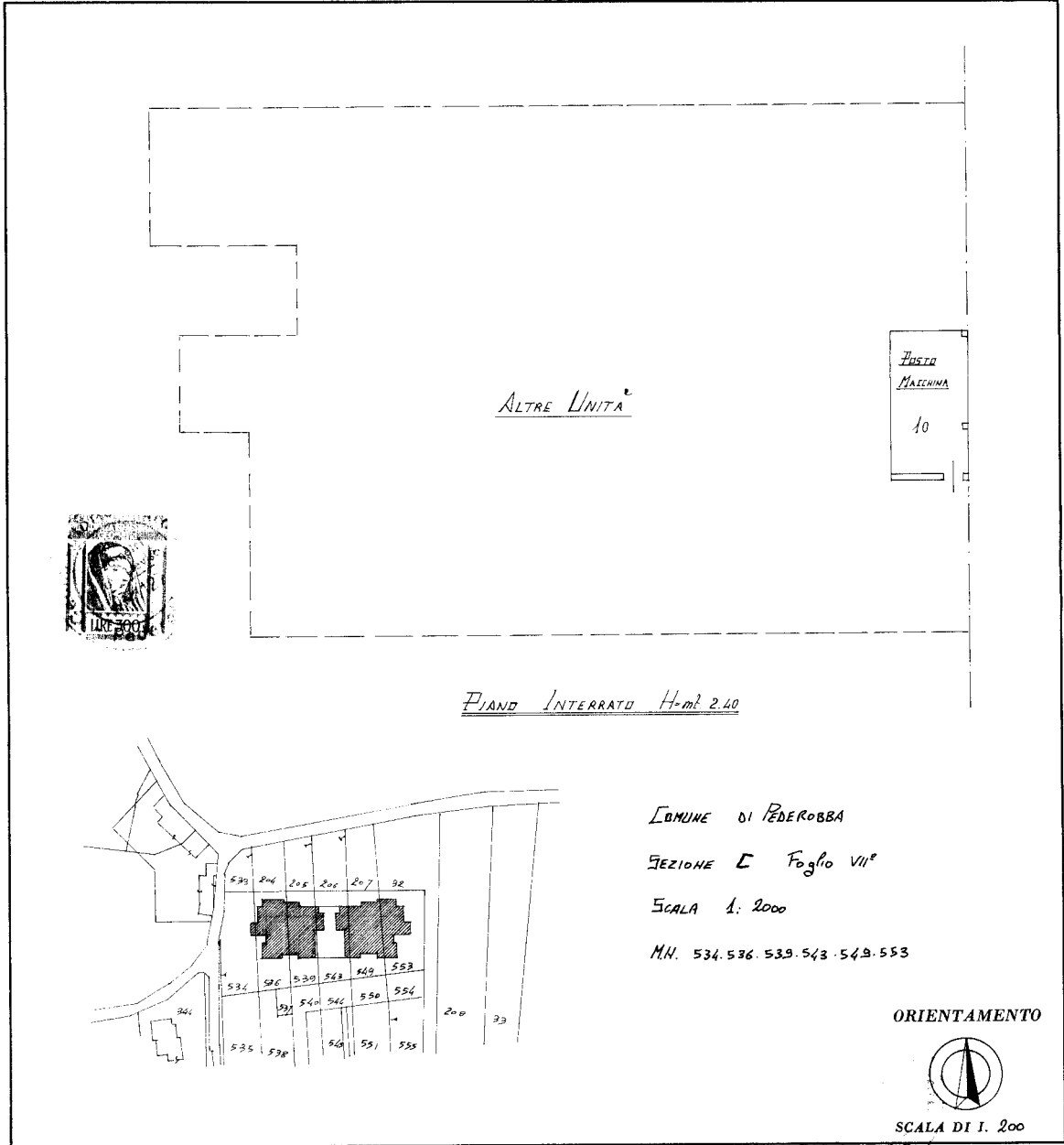
MINISTERO DELLE FINANZE
DIREZIONE GENERALE DEL CATASTO E DEI SERVIZI TECNICI ERARIALI
NUOVO CATASTO EDILIZIO URBANO

Mod. B (Nuovo Catasto Edilizio Urbano)

Lire 50
539
24

(R. DECRETO-LEGGE 13 APRILE 1939, N. 652)

Planimetria dell'immobile situato nel Comune di PEDEROBBA Via del CRISTO
Ditta [REDACTED]
Allegata alla dichiarazione presentata all'Ufficio Tecnico Erariale di TREVISO



COMUNE DI PEDEROBBA
SEZIONE C Foglio VII
SCALA 1: 2000
M.H. 534.536.539.543.549.553



SPAZIO RISERVATO PER LE ANNOTAZIONI D'UFFICIO

DATA _____
 PROT. N° _____

LE PARTI COMUNI C-7
539
 NON SONO
 RASTERIZZATE 24
 PER MOTIVI
 TECNICI (RADEX)

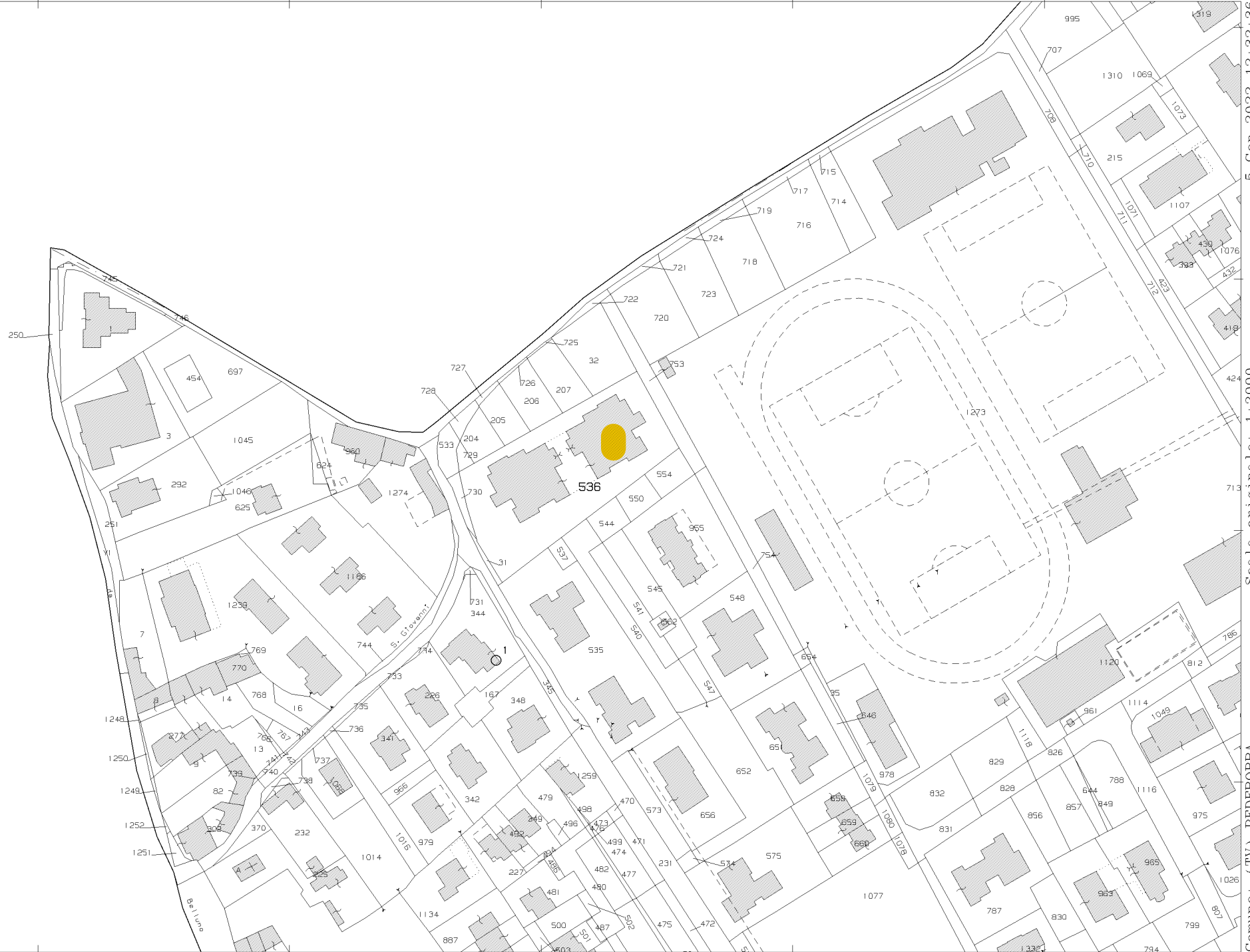
Compilata dal geom. VITTORIO MAROTTO
 (Titolo, nome e cognome del tecnico)

Iscritto all'Albo dei Geometri
 della Provincia di TREVISO

DATA 11/7/1981
 Firma: Marcello Wilton

Ultima planimetria in atti

Catasto dei Fabbricati - Situazione al 05/01/2022 - Comune di PEDEROBBA(G408) - < Sez. urbana C - Foglio 7 - Particella 539 - Subalterno 24 >
VIA DEL CRISTO Piano SI



N=-2000

E=3100

Comune: (TV) PEDEROBBA
Foglio: 31
Scala originale: 1:2000
Dimensione cornice: 534.000 x 378.000 metProtocollo pratica T114561/2022

1 Particella: 536