

MODULARIO
F. Catasto 214

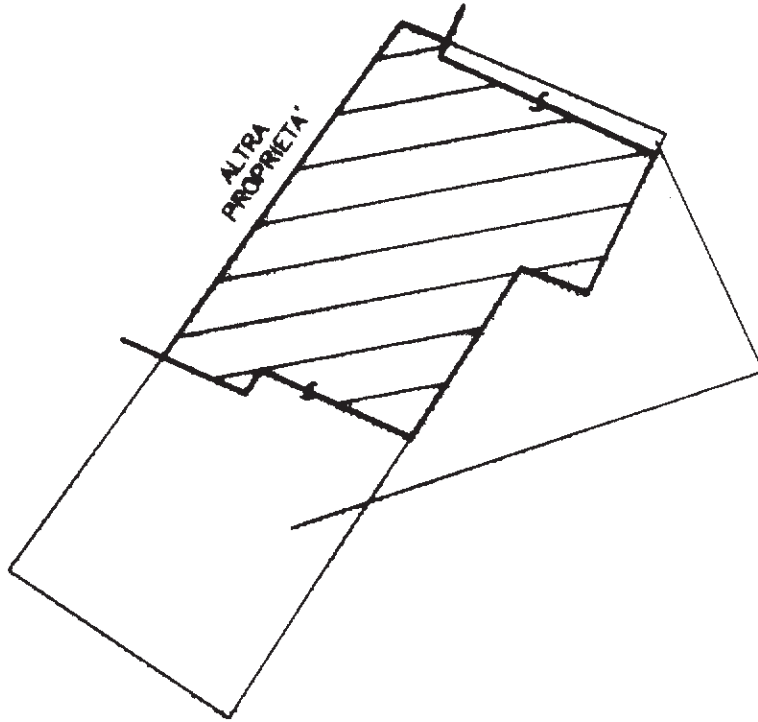


MINISTERO DELLE FINANZE
DIPARTIMENTO DEL TERRITORIO
CATASTO EDILIZIO URBANO (RDL 13-4-1939, N. 652)

MOD. **EN** (CEU)

Planimetria di u.i.u. in Comune di GAIARINE via PALUDI civ. 10


PLANIMETRIA 2 DI 2



CORTE ESCLUSIVA DEL SUB. 1 MAP. 748
AREA SCOPERTA DI mq. 46

PLANIMETRIA

ORIENTAMENTO




SCALA DI 1:200

Dichiarazione di N.C.
Denuncia di variazione
Ultima planimetria in atti

Compilata dal PERITO EDILE
(Titolo, cognome e nome)

CARNIELLO DINO
iscritto all'Albo de PERITI

data 29 OTT 2001



RISERVATO ALL'UFFICIO

Data presentazione: 04/12/2001 - Data: 31/01/2022 - n. T304200 -
Totale schede: 2 - Formato di acquisizione: A4(210x297) - Formato di stampa: EN (210x297) - n. 748 sub. 1-13

Catasto Edilizio Urbano - Comune di GAIARINE(D854) - < Sez. urbana A - Foglio 1 - Particella 748 - Subalterno 1 > - Uju grafiata
Firmato DISTRUTTORE DINIBBER TO Edilizia P.A. NG CA.3 Serial#: 1883b75da05b9188605f359a129f94e9

MODULARIO
n. r.f. n. 487



MINISTERO DELLE FINANZE
DIPARTIMENTO DEL TERRITORIO
CATASTO EDILIZIO URBANO (RDL 13-4-1939, n. 652)

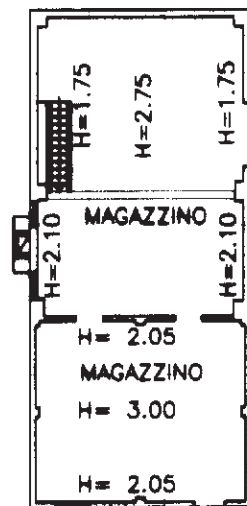
MOD. 01 (CEU)

LIRE
200

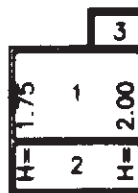
Planimetria di u.i.u. in Comune di...GAIARINE..... viaPALUDI..... civ.10.....



PIANTA PIANO TERRA H = 2.45



PIANTA PIANO PRIMO



- 1 EX-PORCILE
- 2 LEGNAIA
- 3 CESSO

PIANTA PIANO TERRA H= 2.50m

ORIENTAMENTO



SCALA DI 1: 200

Dichiarazione di N.C.
Denuncia di variazione

Compilate dal PERITO EDILE
(Titolo, cognome e nome)
CARNIELLO DINO


RISERVATO ALL'UFFICIO

Ultima planimetria in atti

Data presentazione: 04/12/2001 - Data: 16/06/2022 - n. T133880 -

Totale schede: 1 - Formato di acquisizione: A4
n. 7.4.7 sub. 2

Iscritto all'Albo dei PERITI
della provincia di BORDENONE
data 29 OTT 2001



Catasto del Comune di GAIARINE (DR54) - < Sez. urbana A - Foglio 1 - Particella 747 - Subalterno 2 >
Firmato DISTR. 1883b75da05b9188605f359a129f94e9