Scala originale: 1:2000
Dimensione cornice: 534.000 x 378.000 metri

30-Dic-2021 8:17:38
Protocollo pratica T18780/2021

Comune: (TV) ODERZO/A
Foglio: 25

ELABORATO PLANIMETRICO

Compilato da:
Corazza Angelo

Iscritto all'albo:
Geometri

Prov. Treviso N. 892

Agenzia del Territorio
CATASTO FABBRICATI
Ufficio Provinciale di
Treviso

Comune di Oderzo

Sezione: E Foglio: 2 Particella: 341

Protocollo n. 000004056 del 08/01/2002
Tipo Mappale n. 24471 del 02/08/1996

Dimostrazione grafica dei subalterni

Scala 1 : 500

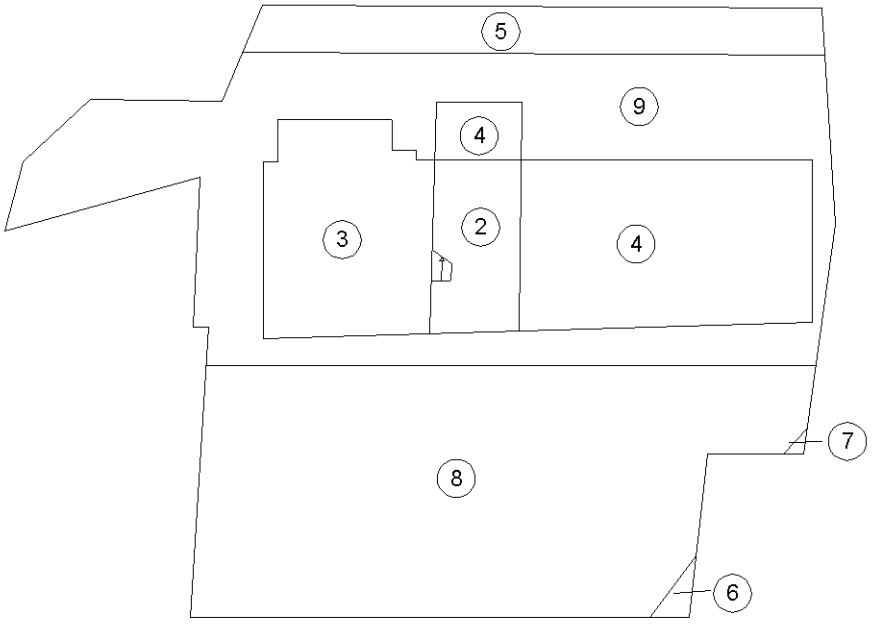

PIANTA PIANO TERRA

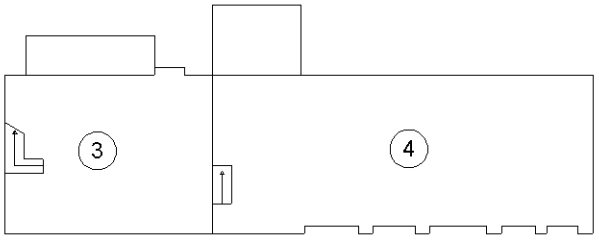

PIANTA PIANO PRIMO

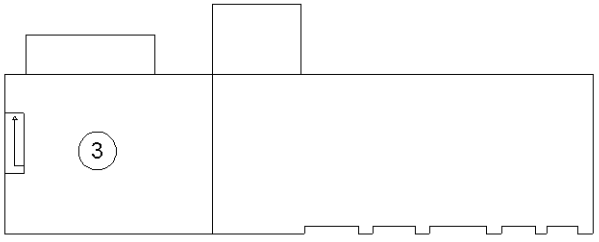

PIANTA PIANO SECONDO

Planimetria non attuale

Elaborato Planimetrico - Catasto dei Fabbricati - Situazione al 30/04/2022 - Comune di ODERZO(F999) - < Sez. urbana E - Foglio 2 Particella 341 >

Data presentazione: 13/11/1997 - Data: 30/04/2022 - n. T21892 - Richiedente: Telematico

MODULARIO
F. - Catasto - 431

MINISTERO DELLE FINANZE
DIPARTIMENTO DEL TERRITORIO

Mod. EP/1 CEU

Ufficio Tecnico Erariale di TREVISO

ELABORATO PLANIMETRICO

Pag. n. 1 di 1

Ubicazione e riferimenti catastali dell'immobile

Comune ODERZO (D5CFA)
Via/piazza COMUNALE DI FAÈ n.

C.T. Sez. Fgl. 25 Mapp. 341
C.E.U. Sez. E Fgl. 2 Mapp. 341

ESTRATTO DI MAPPA scala 1: 2000

Tipo mappale n. 24471 del 02/08/96

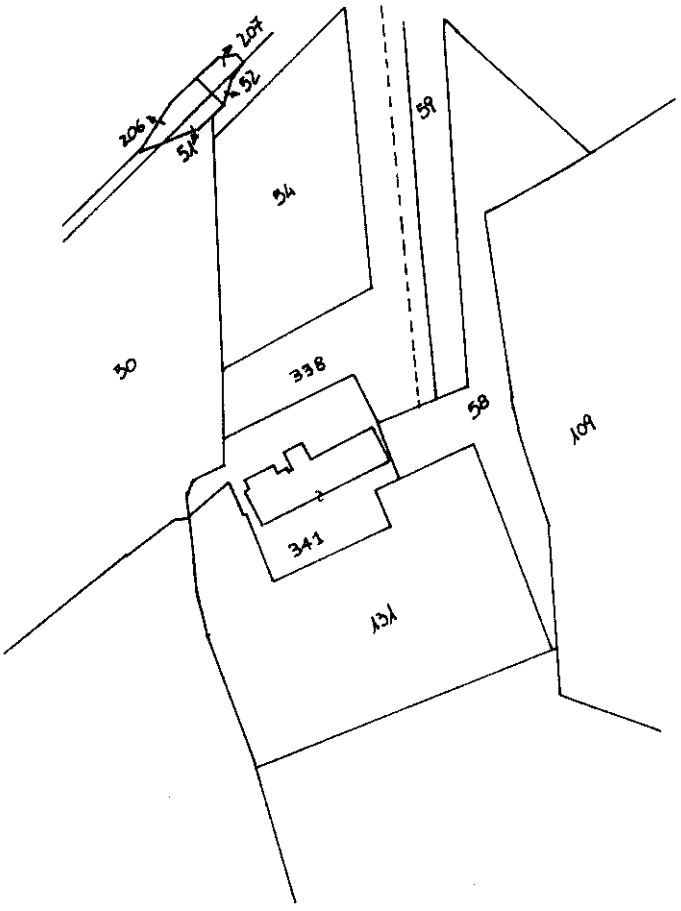

Riservato all'Ufficio Tecnico Erariale

Protocollo D01884/97

Sostituisce il presente mod. EP/1 prot.

Annullato e sostituito dal mod. EP/1 prot.

L'operatore
OPERATORE TRIBUTARIO
(Antonella PURI)

IL TECNICO

08/07/1997
data

firma e timbro

Elaborato Planimetrico - Catasto dei Fabbricati - Situazione al 30/04/2022 - Comune di ODERZO(F999) - < Sez. urbana E - Foglio 2 Particella 341 >

Rodigrafico Istituto Poligrafico e Zecca dello Stato - P.V.

Planimetria non in scala
Data presentazione: 13/11/1997 - Data: 30/04/2022 - n. T21892 - Richiedente: Telematico
Totale schede: 1 - Formato di acquisizione: A4(210x297) - Formato stampa richiesto: A4(210x297) - Fattore di scala non utilizzabile

Data presentazione: 13/11/1997 - Data: 30/04/2022 - n. T21892 - Richiedente: Telematico

MODULARIO
F. - Catasto - 432

MINISTERO DELLE FINANZE
DIPARTIMENTO DEL TERRITORIO

Mod. **EP/2** CEU

2/3

Ufficio Tecnico Erariale di TREVISO

ELABORATO PLANIMETRICO

Pag. n. 1, di 1

Comune	Sezione	Foglio	Numero	Tipo mappale n.	del
ODERZO (D5CFA)	E	2	341	24471	02/08/1996

DIMOSTRAZIONE GRAFICA DEI SUBALTERNI ASSEGNATI — scala 1: 500

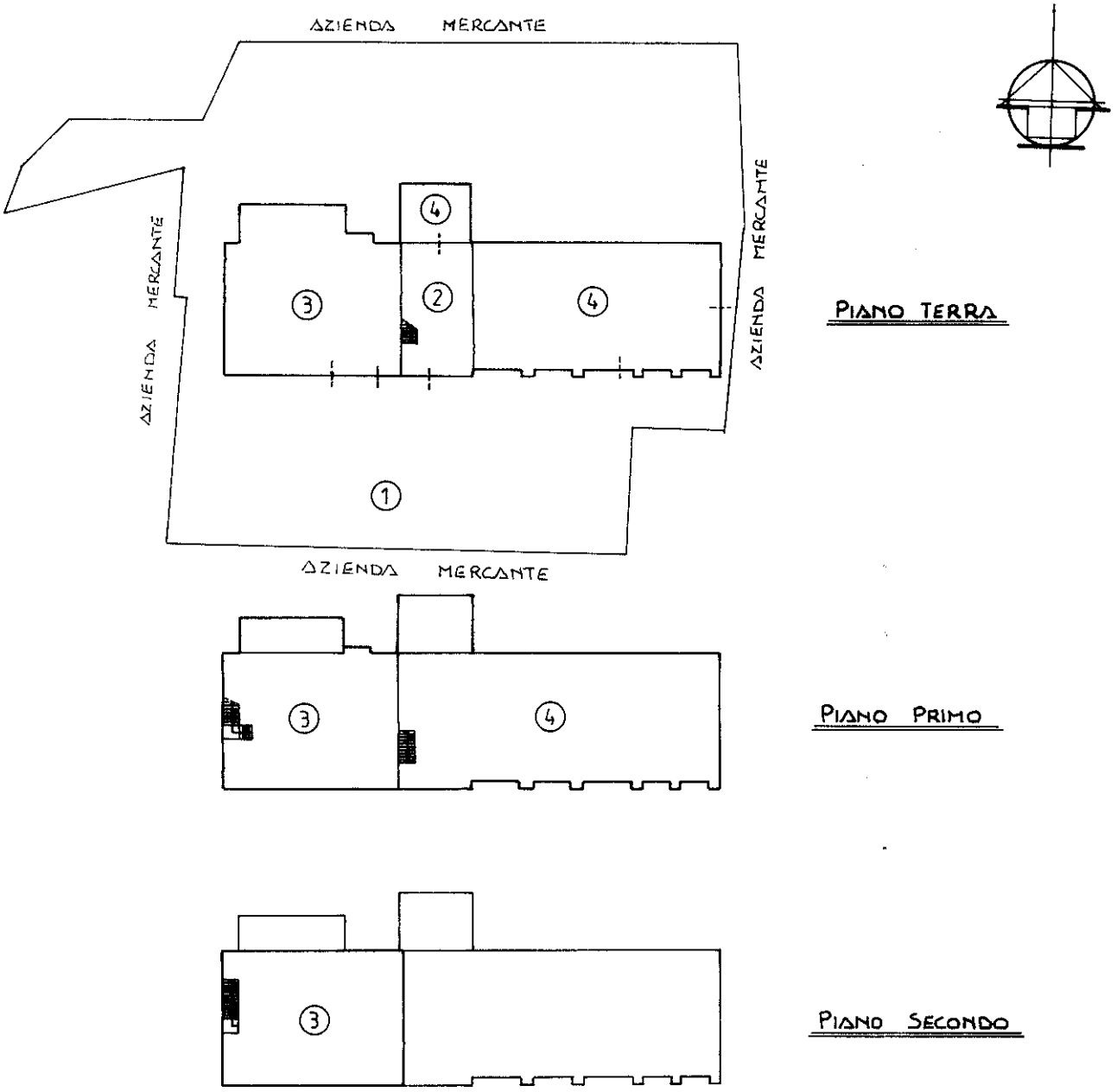

Riservato all'Ufficio Tecnico Erariale	L'operatore	IL TECNICO
Protocollo D 2-1884/97	OPERATORE TRIBUTARIO (Antonella BORI)	08/07/1997 data
Sostituisce il presente mod. EP/2 prot.		firma e timbro
Annullato e sostituito dal mod. EP/2 prot.		

Elaborato Planimetrico - Catasto dei Fabbricati - Situazione al 30/04/2022 - Comune di ODERZO(F999) - < Sez. urbana E - Foglio 2 Particella 341 >

Roma - Istituto Poligrafico e Zecca dello Stato - P.V.

Planimetria non attuale
Data presentazione: 13/11/1997 - Data: 30/04/2022 - n. T21892 - Richiedente: Telematico
Totale schede: 3 - Formato originale: A4(210x297) - Formato stampa richiesto: A4(210x297) - Fattore di scala non utilizzabile