

N=-3200



E=-200

1 Particella: 1734

Comune: CASIER

Foglio: 1

Dimensione cornice: 534.000 x 378.000 metri

Scala originale: 1:2000

Prot. n. T205448/2021

3-Sel-2021 15:25:28

MODULARIO
F. - Cat. S. T. - 315



MINISTERO DELLE FINANZE
DIREZIONE GENERALE DEL CATASTO E DEI SERVIZI TECNICI ERARIALI

MOD. B (Nuovo Catasto Edilizio Urbano)

NUOVO CATASTO EDILIZIO URBANO

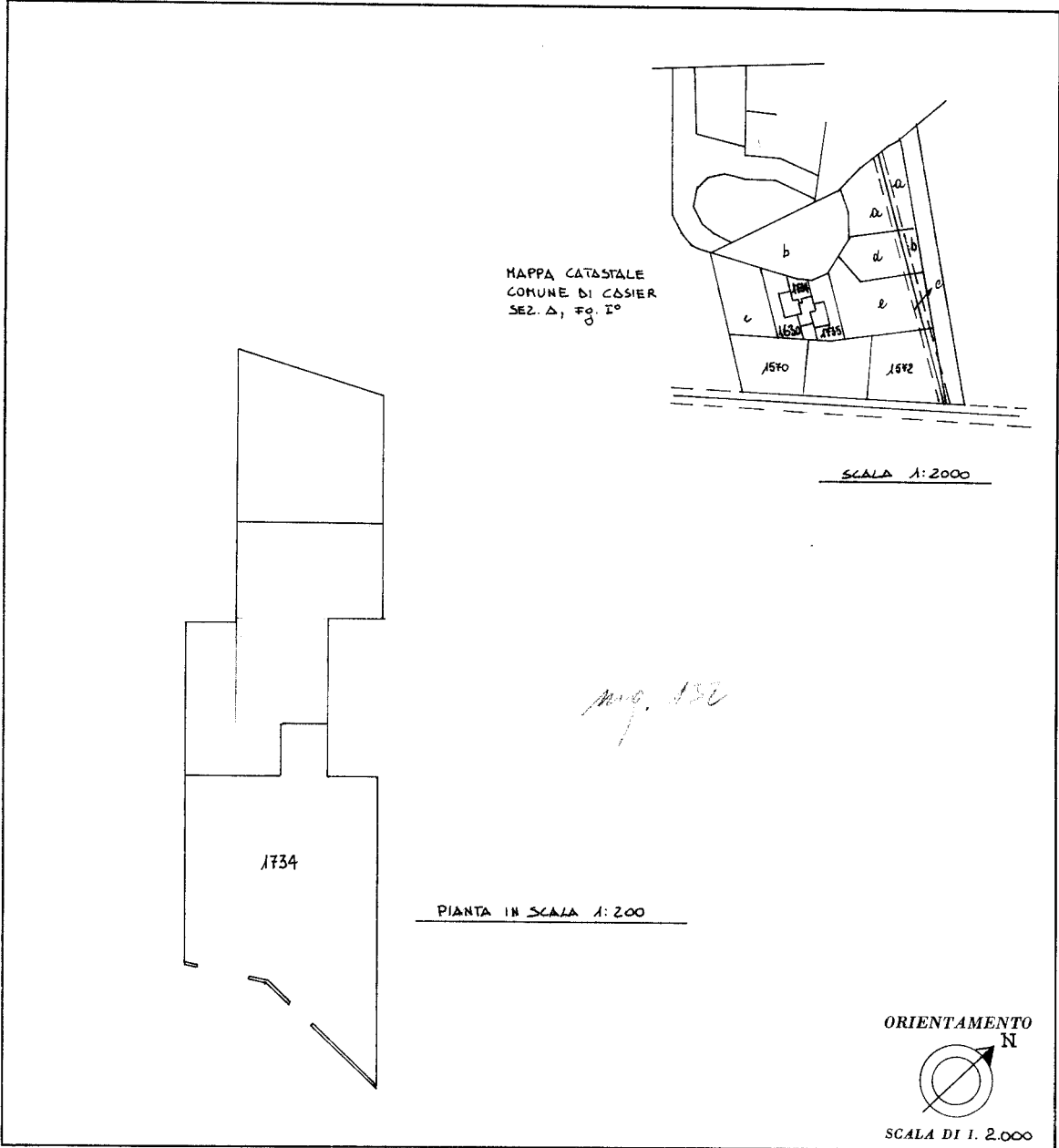
Lire
50

(R. DECRETO-LEGGE 13 APRILE 1939, N. 652)

Planimetria dell'immobile situato nel Comune di CASIER Via GIORGIONE *1734*


Ditta [REDACTED]

Allegata alla dichiarazione presentata all'Ufficio Tecnico Erariale di TREVISO



SPAZIO RISERVATO PER LE ANNOTAZIONI D'UFFICIO	
DATA PROT. N°	<i>A/A</i> <i>1734</i> <i>1</i>

Compilata dal GEOM. MASSIMINO
(Titolo, nome e cognome del tecnico)
MORANDIN
Iscritto all'Albo dei GEOMETRI
della Provincia di TREVISO
DATA 1-4-83
Firma: _____



Catasto dei Fabbricati - Situazione al 03/09/2021 - Comune di CASIER (B965) - < Sez.Urb.:A - Foglio: 1 - Particella: 1734 - Subalterno: 1 >
VIA GIORGIONE n. 20;

Ultima planimetria in atti

MODULARIO
F. - Cat. S. T. - 315



MINISTERO DELLE FINANZE
DIREZIONE GENERALE DEL CATASTO E DEI SERVIZI TECNICI ERARIALI

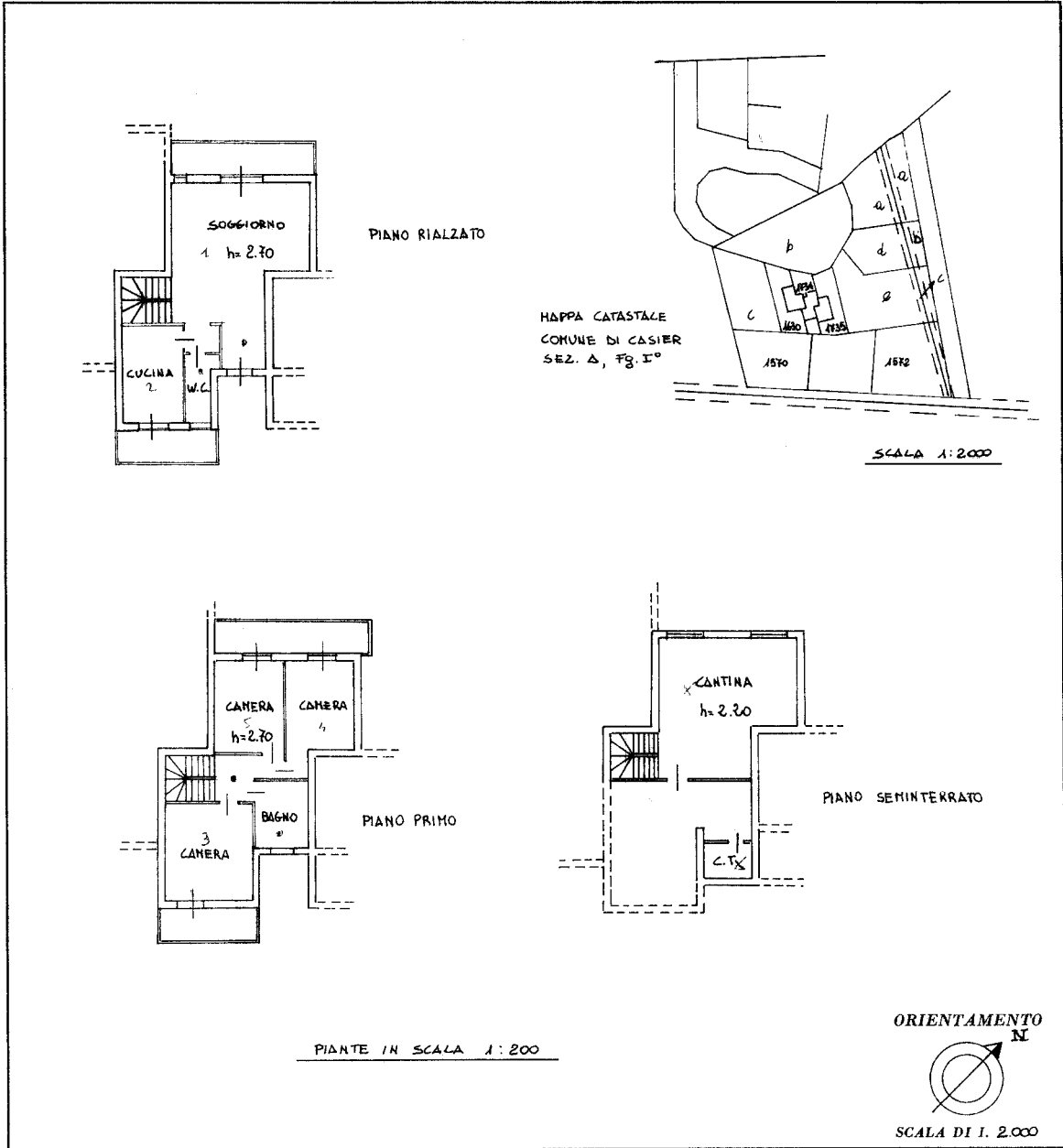
Mod. B (Nuovo Catasto Edilizio Urbano)

NUOVO CATASTO EDILIZIO URBANO

(R. DECRETO-LEGGE 13 APRILE 1939, N. 652)

Lire
50

Planimetria dell'immobile situato nel Comune di CASIER Via GIORGIONE
Ditta [REDACTED] 1734
Allegata alla dichiarazione presentata all'Ufficio Tecnico Erariale di TREVISO 2



SPAZIO RISERVATO PER LE ANNOTAZIONI D'UFFICIO

DATA
PROT. N°

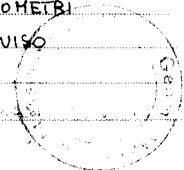
1/1
1734
2

Compilata dal GEOM. MASSIMINO MORANDIN
(Titolo, nome e cognome del tecnico)

Iscritto all'Albo dei GEOMETRI
della Provincia di TREVISO

DATA 1-4-83

Firma: _____



L.M.S. OFFICINA C.L. - ROMA

Catasto dei Fabbricati - Situazione al 03/09/2021 - Comune di CASIER (B965) - < Sez.Urb.: A - Foglio: 1 - Particella: 1734 - Subalterno: 2 >
VIA GIORGIONE n. 20 piano: SI-T-1;

Ultima planimetria in atti



MINISTERO DELLE FINANZE
DIREZIONE GENERALE DEL CATASTO E DEI SERVIZI TECNICI ERARIALI
NUOVO CATASTO EDILIZIO URBANO

Mod. B (Nuovo Catasto Edilizio Urbano)

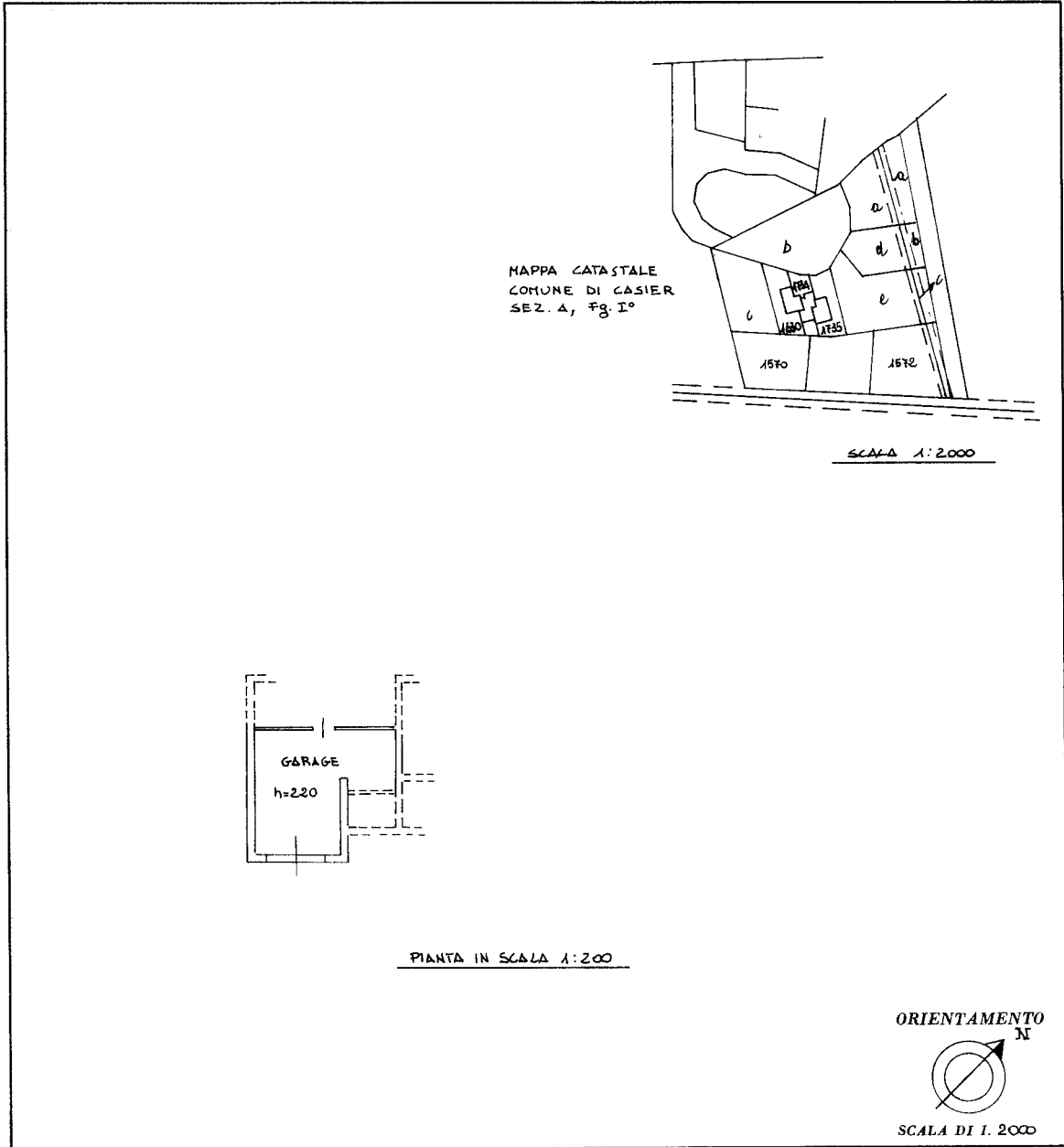
Lire
50

(R. DECRETO-LEGGE 13 APRILE 1989, N. 652)

Planimetria dell'immobile situato nel Comune di CASIER Via GIORGIONE 1734

Ditta [REDACTED] 3

Allegata alla dichiarazione presentata all'Ufficio Tecnico Erariale di TREVISO



SPAZIO RISERVATO PER LE ANNOTAZIONI D'UFFICIO	
DATA	A/A 1734 3
PROT. N°	

Compilata dal GEOM. MASSIMINO
(Titolo, nome e cognome del tecnico)

MORANDIN

Iscritto all'Albo de GEOMETRI
della Provincia di TREVISO

DATA 1-4-83

Firma: _____



L.R. OFFICINA C.V. ROMA

Catasto dei Fabbricati - Situazione al 03/09/2021 - Comune di CASIER (B965) - < Sez.Urb.: A - Foglio: 1 - Particella: 1734 - Subalterno: 3 >
VIA GIORGIONE n. 20 piano: S1;

Ultima planimetria in atti