

MODULARIO  
F. rig. rend. 497

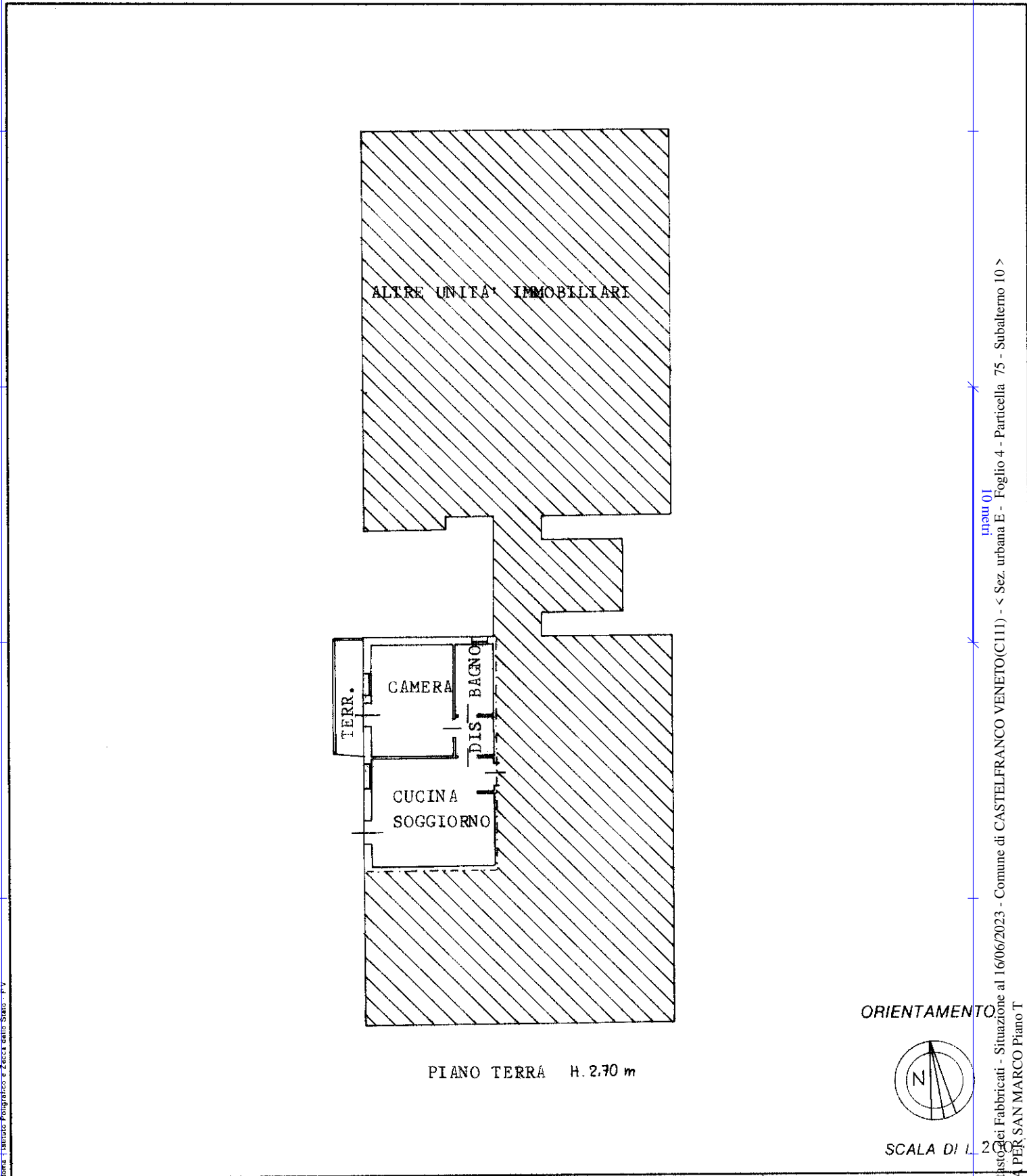


MINISTERO DELLE FINANZE  
DIREZIONE GENERALE DEL CATASTO E DEI SS.TT.EE.  
**CATASTO EDILIZIO URBANO** (RDL 13-4-1939, n. 652)

MOD. **BN** (CEU)

LIRE  
**250**

Planimetria di u.i.u. in Comune di CASTELFRANCO VENETO via S. MARCO civ. ....



map 01  
Catasto dei Fabbricati - Situazione al 16/06/2023 - Comune di CASTELFRANCO VENETO(C111) - < Sez. urbana E - Foglio 4 - Particella 75 - Subalterno 10 >  
VIA PER SAN MARCO Piano T

Ultima planimetria in atti

Dichiarazione di N.C.   
Denuncia di variazione

Data presentazione: 19/02/1992 - Data: 16/06/2023 - n. T241532 - [REDACTED]

Totale schede 35 Formato di acquisizione: A4(210x297) - Formato stampa richiesto: A4(210x297)

F. 75 n. 10 sub. 10

Compilata dal GEOMETRA ONGARATO MARIO  
(Titolo, cognome e nome)

della provincia di TREVISO n. 1913  
data 17/2/92 Firma [Signature]

RISERVATO ALL'UFFICIO

MODULARIO  
F. rig. rend. 497




MINISTERO DELLE FINANZE  
DIREZIONE GENERALE DEL CATASTO E DEI SS.TT.EE.  
**CATASTO EDILIZIO URBANO** (RDL 13-4-1939, n. 652)

MOD. BN (CEU)

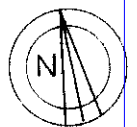
LIRE  
**250**

Planimetria di u.i.u. in Comune di CASTELFRANCO VENETO via S. MARCO civ. ....



PIANO INTERRATO - S1 H. 2.50 m

ORIENTAMENTO



SCALA DI 1:200

Catasto dei Fabbricati - Situazione al 16/06/2023 - Comune di CASTELFRANCO VENETO(C111) - < Sez. urbana E - Foglio 4 - Particella 75 - Subalterno 21 >  
VIA PER SAN MARCO Piano S1

Roma - Istituto Poligrafico e Zecca dello Stato - P.V.

Ultima planimetria in atti  
Dichiarazione di N.C.   
Denuncia di variazione

Compilata dal **GEOMETRA ONGARATO MARIO**  
(Titolo, cognome e nome)

RISERVATO ALL'UFFICIO

Data presentazione: 19/02/1992 - Data: 16/06/2023 - n. T241533 - [REDACTED]  
Totale schede **5** - Formati di acquisizione: A4(210x297) - Formato stampa richiesto: A4(210x297)  
F. **75** della provincia di **TREVISO** **1913**  
n. **21**  
sub. **21**

data **17/2/92** Firma

MODULARIO  
P. rig. rend. 497




MINISTERO DELLE FINANZE  
DIREZIONE GENERALE DEL CATASTO E DEI SS.TT.EE.  
**CATASTO EDILIZIO URBANO** (RDL 13-4-1939, n. 652)

MOD. **BN** (CEU)

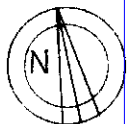
LIRE  
**385**

Planimetria di u.i.u. in Comune di CASTELFRANCO VENETO via S. MARCO civ. ....



PIANO INTERRATO - S1 H. 2.50 m

ORIENTAMENTO



SCALA DI 1:200

Catasto Edilizio Urbano - Fabbricati - Situazione al 16/06/2023 - Comune di CASTELFRANCO VENETO(C111) - < Sez. urbana E - Foglio 4 - Particella 75 - Subalterno 29 >  
Piano 01  
VIA PER SAN MARCO Piano S1

Dichiarazione di N.C.   
Ultima denominazione in variazione

Compilata dal GEOMETRA ONGARATO MARIO  
(Titolo, cognome e nome)

RISERVATO ALL'UFFICIO

Data presentazione: 19/02/1992 - Data: 16/06/2023 - n. T241534 - [REDACTED]

Totale schede: 1 - Formato di acquisizione: A4(210x297) - Formato stampato richiesto: A4(210x297) 19.13  
della provincia di PREVISO

75 sub 29

data 17/2/92 Firma

MODULARIO  
F. rig. rend. 497

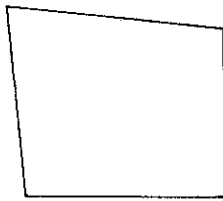


MINISTERO DELLE FINANZE  
DIREZIONE GENERALE DEL CATASTO E DEI SS.TT.EE.  
**CATASTO EDILIZIO URBANO** (RDL 13-4-1939, n. 652)

MOD. **BN** (CEU)

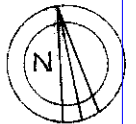
LIRE  
**385**

Planimetria di u.i.u. in Comune di CASTELFRANCO VENETO via S.MARCO civ. ....



AREA SCOPERTA MQ. 25,00

ORIENTAMENTO



SCALA DI 1:200

Catasto dei Fabbricati - Situazione al 16/06/2023 - Comune di CASTELFRANCO VENETO(C111) - < Sez. urbana E - Foglio 4 - Particella 75 - Subalterno 4 >  
VIA PER SAN MARCO

Dichiarazione di N.C.   
Provincia di VI

Compilata dal GEOMETRA ONGARATO MARIO  
(Titolo, cognome e nome)

RISERVATO ALL'UFFICIO

Data presentazione: 19/02/1992 - Data: 16/06/2023 - n. T241531 - [REDACTED]

Totale schede: 35 - Formato di acquisizione: A4(210x297) - Formato stampato: A4(210x297) 19.13

n. 75 sub. 4

data 17/2/92 Firma [Signature]