

MODULARIO  
F. rig. rend. 497

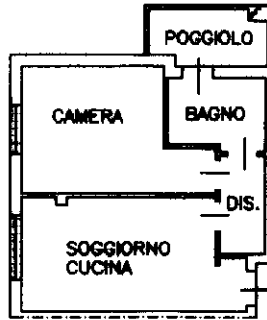


MINISTERO DELLE FINANZE  
DIPARTIMENTO DEL TERRITORIO  
**CATASTO EDILIZIO URBANO** (RDL 13-4-1939, n. 652)

MOD. **BN** (CEU)

LIRE  
**200**

Planimetria di u.i.u. in Comune di RESANA via ROMA civ. ....

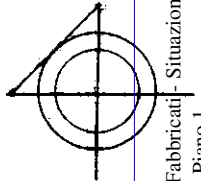


altre unità  
immobiliari

altre unità  
immobiliari

PIANO PRIMO H=2.70

**ORIENTAMENTO**



**SCALA DI 1:200**

Roma - Istituto Poligrafico e Zecca dello Stato - P.V.

Catasto di Fabbricati - Situazione 10/04/05/2023 - Comune di RESANA(H238) - < Sez. urbana A - Foglio 4 - Particella 1514 - Subalterno 20 >  
VIA ROMA Piano I

Dichiarazione di N.C.   
Denuncia di variazione

Compilata dal ING. PAOLO  
(Titolo, cognome e nome)  
PACCAGNELLA

RISERVATO ALL'UFFICIO

Ultima planimetria in atti

Data presentazione: 18/05/1998 - Data: 04/05/2023 - n. T400533 - [REDACTED]  
Totale schede: 1514 Formato di acquisizione: A4 (210x297) stampo richiesto: A4 (210x297)  
n. 1514 sub. 20

Isritto all'albo GLI INGEGNERI  
PADOVA  
data 15.05.98 Firma [Signature]

Identificativi catastali  
F. 1514

MODULARIO  
F. rig. rend. 497

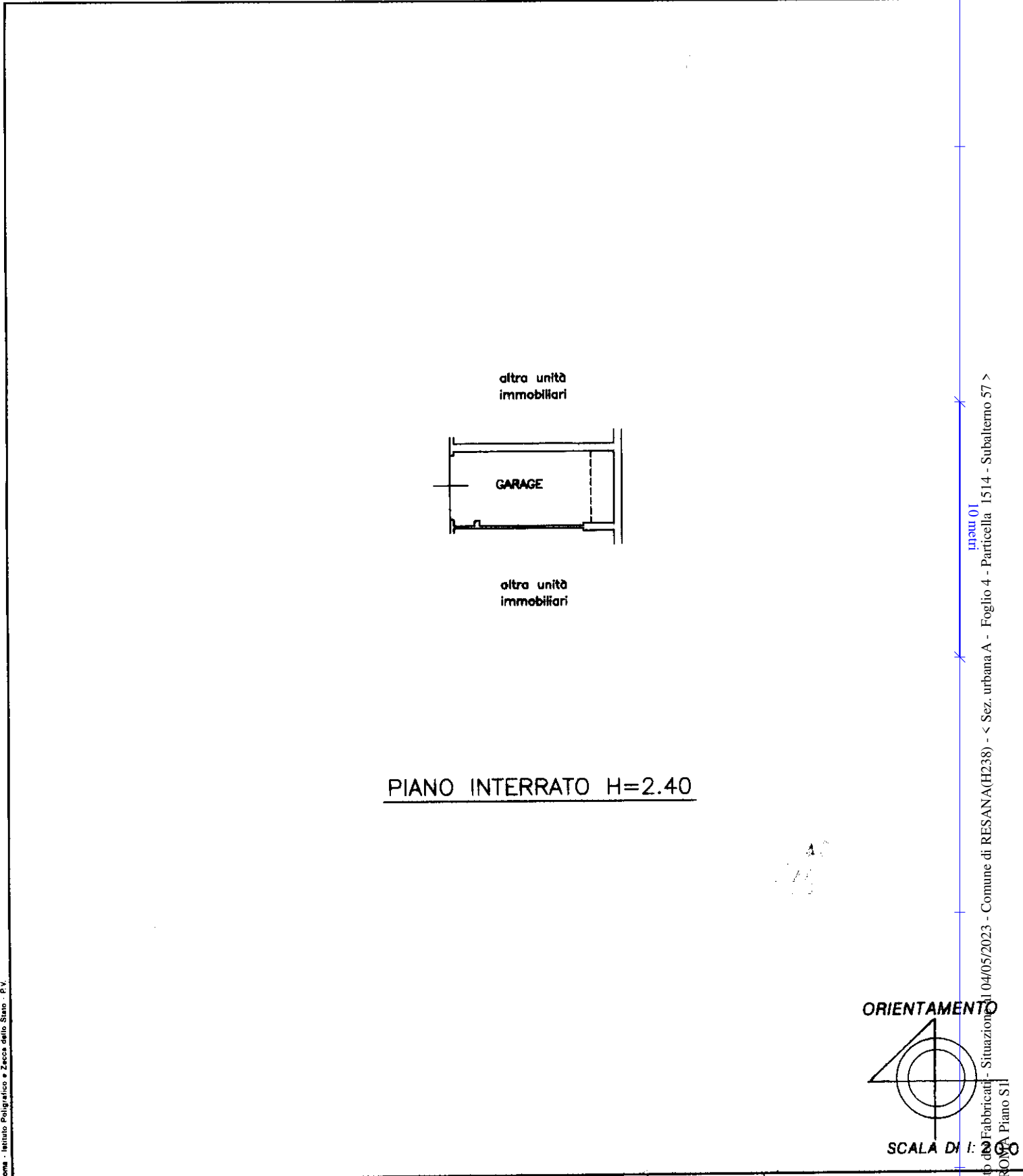


MINISTERO DELLE FINANZE  
DIPARTIMENTO DEL TERRITORIO  
**CATASTO EDILIZIO URBANO** (RDL 13-4-1939, n. 652)

MOD. **BN** (CEU)

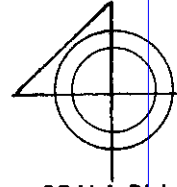
LIRE  
**200**

Planimetria di u.i.u. in Comune di RESANA via ROMA civ. ....



PIANO INTERRATO H=2.40

ORIENTAMENTO



SCALA DI 1:2000

Roma - Istituto Poligrafico e Zecca dello Stato - P.V.

Catasto del 18/05/1998 - Data: 04/05/2023 - Foglio 4 - Particella 1514 - Subalterno 57 >  
Via Roma, Piano S/I

Ultima planimetria di u.i.u. in Comune di RESANA via ROMA civ. ....

Data presentazione: 18/05/1998 - Data: 04/05/2023 - n. T400534 - [REDACTED]

Totale schede: 1 - Formato di acquisizione: A4(210x297) - Formato stampa ridotto: A4(210x297)

n. < 1514 sub 5.7

Compilata dal ING. PAOLO  
(Titolo, cognome e nome)  
PACCAGNELLA

data 15.05.98 Firma [Signature]

RISERVATO ALL'UFFICIO