

MODULARIO
F. rig. rend. 497



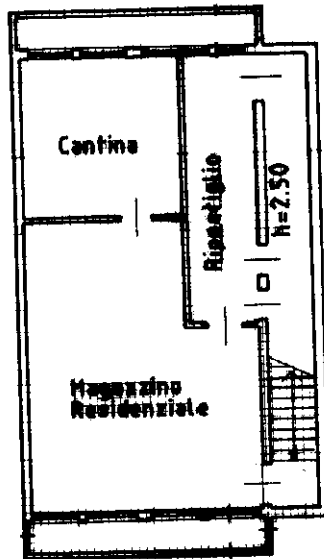
MINISTERO DELLE FINANZE
DIPARTIMENTO DEL TERRITORIO
CATASTO EDILIZIO URBANO (RDL 13-4-1939, n. 652)

LIRE
200

Planimetria di u.i.u. in Comune di **QUINTO DI TREVISO** via **ZECCHINA** civ. **52/E**

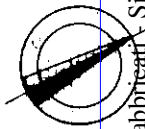


PIANO TERRA H= 3.40



PIANO INTERATO H= 2.40

ORIENTAMENTO



SCALA DI 1:200

Roma - Istituto Poligrafico e Zecca dello Stato - P.V.

Catasto del Fabbricati - Situazione al 03/10/2021 - Comune di QUINTO DI TREVISO (HI31) - < Sez.Urb.: B - Foglio: 7 - Particella: 776 - Subalterno: 2 >
VIA ZECCHINA n. 52/E piano: S1-T;

Dichiarazione di N.C.
Dichiarazione di invarianza

Compilata dal **Geom. BRUNELLO ENNIO**
(Titolo, cognome e nome)



RISERVATO ALL'UFFICIO

Data presentazione: 22/03/1999 - Data: 03/10/2021 - n. T11343 -

Totale schede: 7 - Formato di acquisizione: A4(210x297) - Formato stampa richiesto: A4(210x297)

n. **776** sub. **2**

data **18.03.1999**

Firma

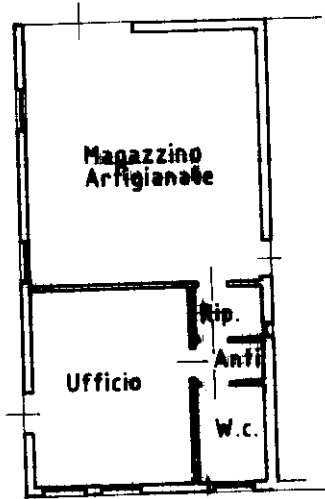
MODULARIO
F. rig. rend. 497



MINISTERO DELLE FINANZE
DIPARTIMENTO DEL TERRITORIO
CATASTO EDILIZIO URBANO (RDL 13-4-1939, n. 652)

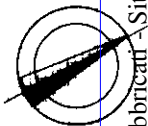
LIRE
200
52/E

Planimetria di u.i.u. in Comune di **QUINTO DI TREVISO** via **ZECCHINA** civ. **52/E**



PIANO TERRA H=3.00

ORIENTAMENTO



SCALA DI 1:200


Roma - Istituto Poligrafico e Zecca dello Stato - P.V.

Catasto del Fabbricati - Situazione al 03/10/2021 - Comune di QUINTO DI TREVISO (HI31) - < Sez.Urb.: B - Foglio: 7 - Particella: 776 - Subalterno: 3 >
VIA ZECCHINA n. 52/E piano: T;

Ultima denuncia di variazione

Dichiarazione di N.C.
Denuncia di variazione

Compilata dal **Geom. BRUNELLO ENNIO**
(Titolo, cognome e nome)



RISERVATO ALL'UFFICIO

Data presentazione: 22/03/1999 - Data: 03/10/2021 - n. T11344 -

Totale schede 17 - Formato di acquisizione: A4 (210x297) - Provincia di **Treviso** stampo richiesto: A4 (210x297) n. 16561/2010

n. **776** sub. **3** data **18.03.1999** Firma

**Agenzia del Territorio
CATASTO FABBRICATI
Ufficio Provinciale di
Treviso**

Dichiarazione protocollo n. TV0135759 del 30/04/2008

Planimetria di u.i.u. in Comune di Quinto Di Treviso

Via Boiago

civ.

Identificativi Catastali:

Sezione: B

Foglio: 4

Particella: 1225

Subalterno: 19

Compilata da:

Benedetti Giuseppe

Iscritto all'albo:

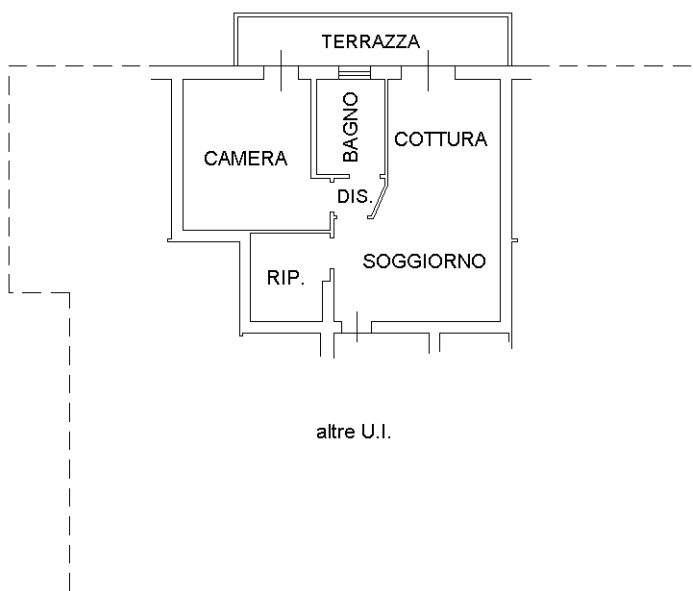
Geometri

Prov. Treviso

N. 2528

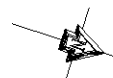
Scheda n. 1

Scala 1:200



PIANO PRIMO (P1) - H=270

Ultima planimetria in atti



Catasto dei Fabbricati - Situazione al 06/10/2021 - Comune di QUINTO DI TREVISO (H131) - < Sez.Urb.: B - Foglio: 4 - Particella: 1225 - Subalterno: 19 >
VIA BOIAGO piano: 1;

**Agenzia del Territorio
CATASTO FABBRICATI
Ufficio Provinciale di
Treviso**

Dichiarazione protocollo n. TV0135759 del 30/04/2008

Planimetria di u.i.u. in Comune di Quinto Di Treviso

Via Boiago

civ.

Identificativi Catastali:

Sezione: B
Foglio: 4
Particella: 1225
Subalterno: 28

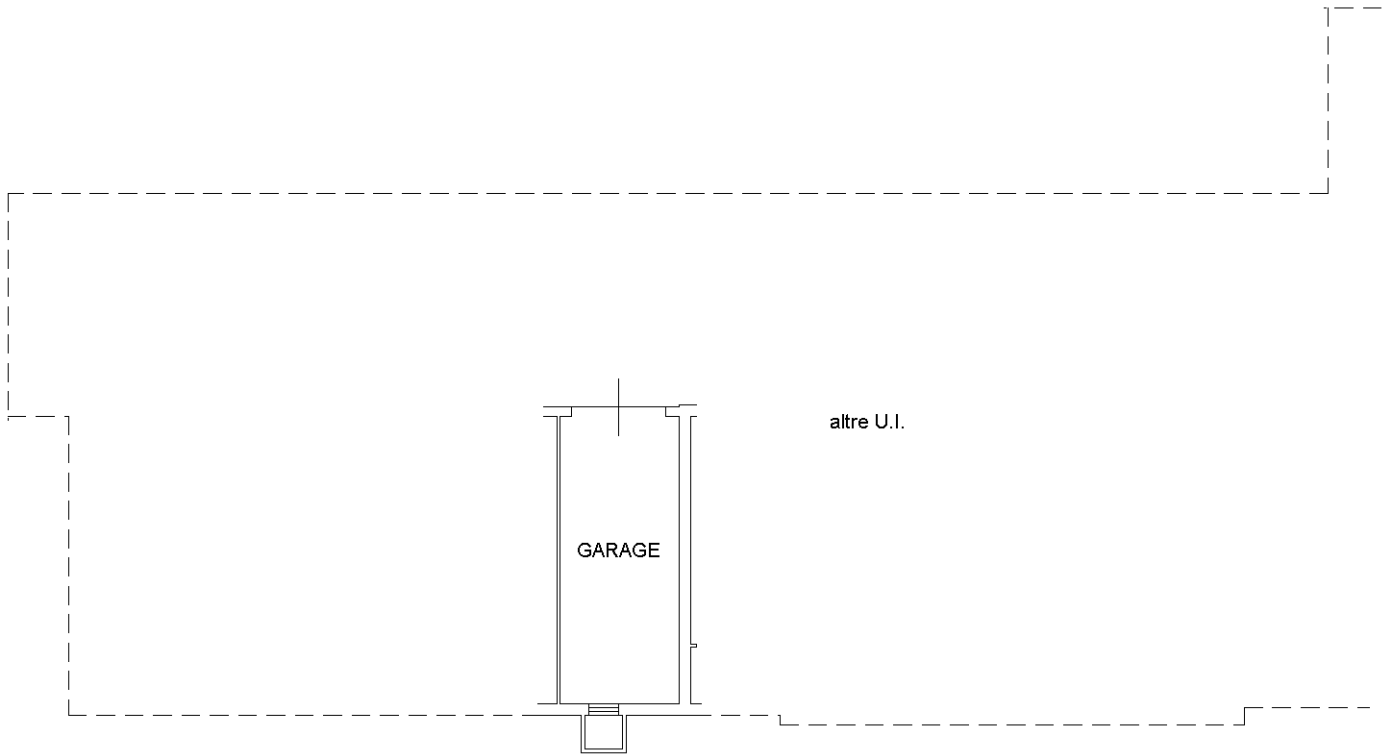
Compilata da:
Benedetti Giuseppe
Iscritto all'albo:
Geometri

Prov. Treviso

N. 2528

Scheda n. 1

Scala 1:200



PIANO INTERRATO (S1) - H=240

Ultima planimetria in atti



**Agenzia del Territorio
CATASTO FABBRICATI
Ufficio Provinciale di
Treviso**

Dichiarazione protocollo n. TV0135759 del 30/04/2008

Planimetria di u.i.u. in Comune di Quinto Di Treviso

Via Boiago

civ.

Identificativi Catastali:

Sezione: B

Foglio: 4

Particella: 1225

Subalterno: 40

Compilata da:

Benedetti Giuseppe

Iscritto all'albo:

Geometri

Prov. Treviso

N. 2528

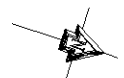
Scheda n. 1

Scala 1:200

altre U.I.

CANTINA

PIANO INTERRATO (S1) - H=240



Ultima planimetria in atti

**Agenzia del Territorio
CATASTO FABBRICATI
Ufficio Provinciale di
Treviso**

Dichiarazione protocollo n. TV0135759 del 30/04/2008

Planimetria di u.i.u. in Comune di Quinto Di Treviso

Via Boiago

civ.

Identificativi Catastali:

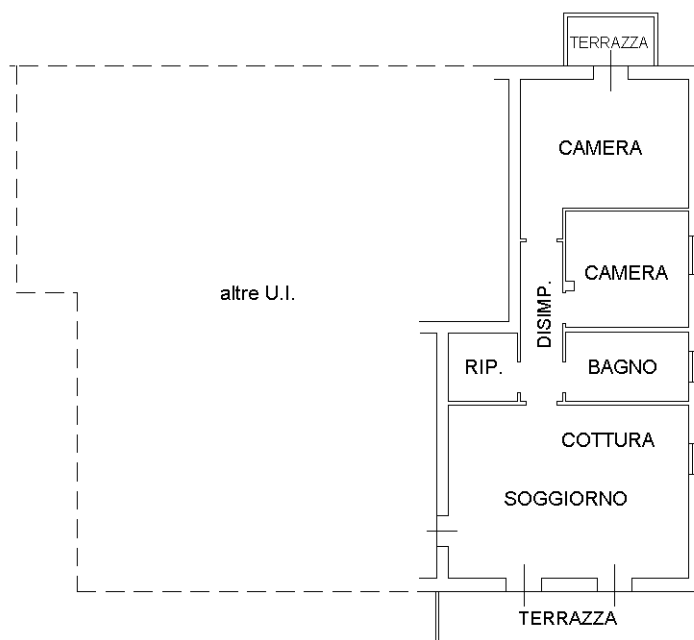
Sezione: B
Foglio: 4
Particella: 1225
Subalterno: 20

Compilata da:
Benedetti Giuseppe
Iscritto all'albo:
Geometri

Prov. Treviso

N. 2528

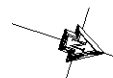
Scheda n. 1 Scala 1:200



PIANO PRIMO (P1) - H=270

Catasto dei Fabbricati - Situazione al 06/10/2021 - Comune di QUINTO DI TREVISO (HI31) - < Sez.Urb.: B - Foglio: 4 - Particella: 1225 - Subalterno: 20 >
VIA BOIAGO piano: 1;

Ultima planimetria in atti



**Agenzia del Territorio
CATASTO FABBRICATI
Ufficio Provinciale di
Treviso**

Dichiarazione protocollo n. TV0135759 del 30/04/2008

Planimetria di u.i.u. in Comune di Quinto Di Treviso

Via Boiago

civ.

Identificativi Catastali:

Sezione: B

Foglio: 4

Particella: 1225

Subalterno: 26

Compilata da:
Benedetti Giuseppe

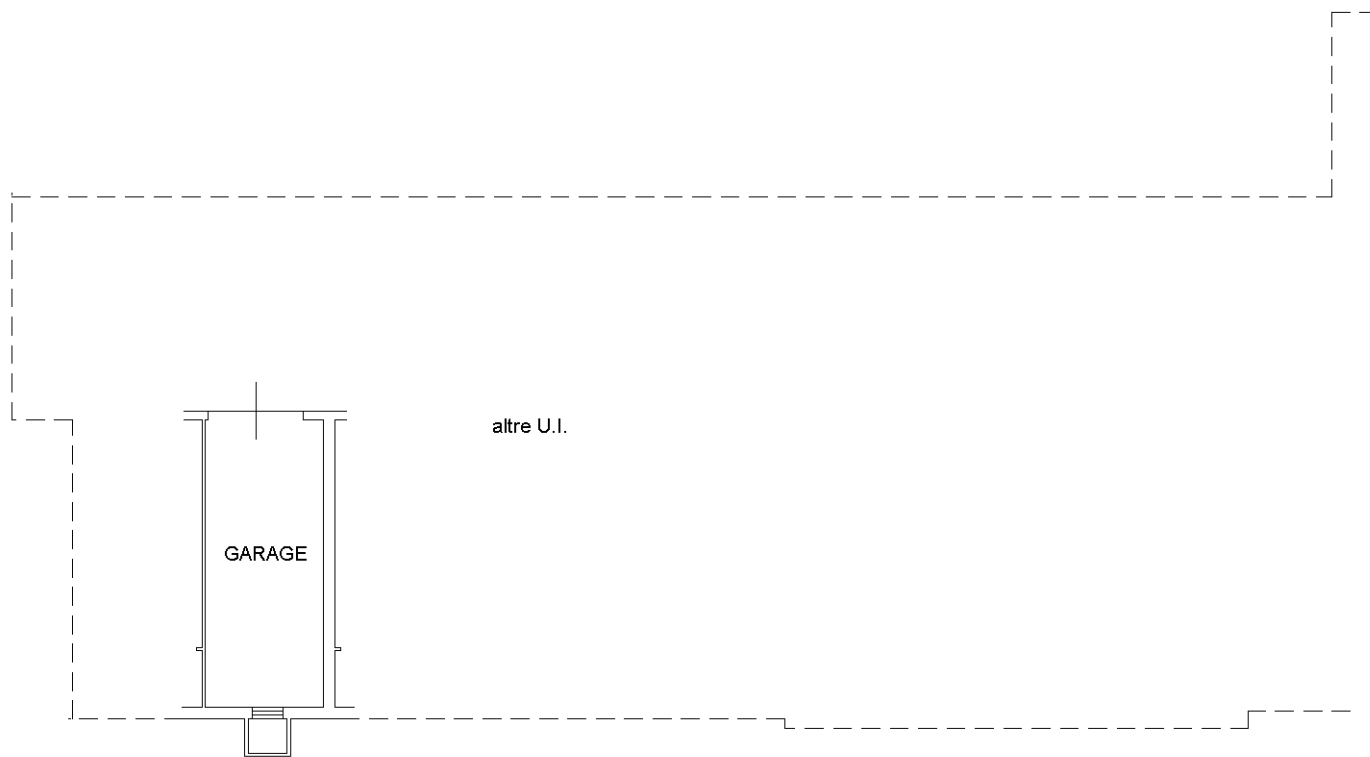
Iscritto all'albo:
Geometri

Prov. Treviso

N. 2528

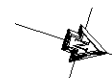
Scheda n. 1

Scala 1:200



PIANO INTERRATO (S1) - H=240

Ultima planimetria in atti



Catasto dei Fabbricati - Situazione al 06/10/2021 - Comune di QUINTO DI TREVISO (H131) - < Sez.Urb.: B - Foglio: 4 - Particella: 1225 - Subalterno: 26 >
VIA BOIAGO piano: S1;

**Agenzia del Territorio
CATASTO FABBRICATI
Ufficio Provinciale di
Treviso**

Dichiarazione protocollo n. TV0135759 del 30/04/2008

Planimetria di u.i.u. in Comune di Quinto Di Treviso

Via Boiago

civ.

Identificativi Catastali:

Sezione: B

Foglio: 4

Particella: 1225

Subalterno: 38

Compilata da:
Benedetti Giuseppe

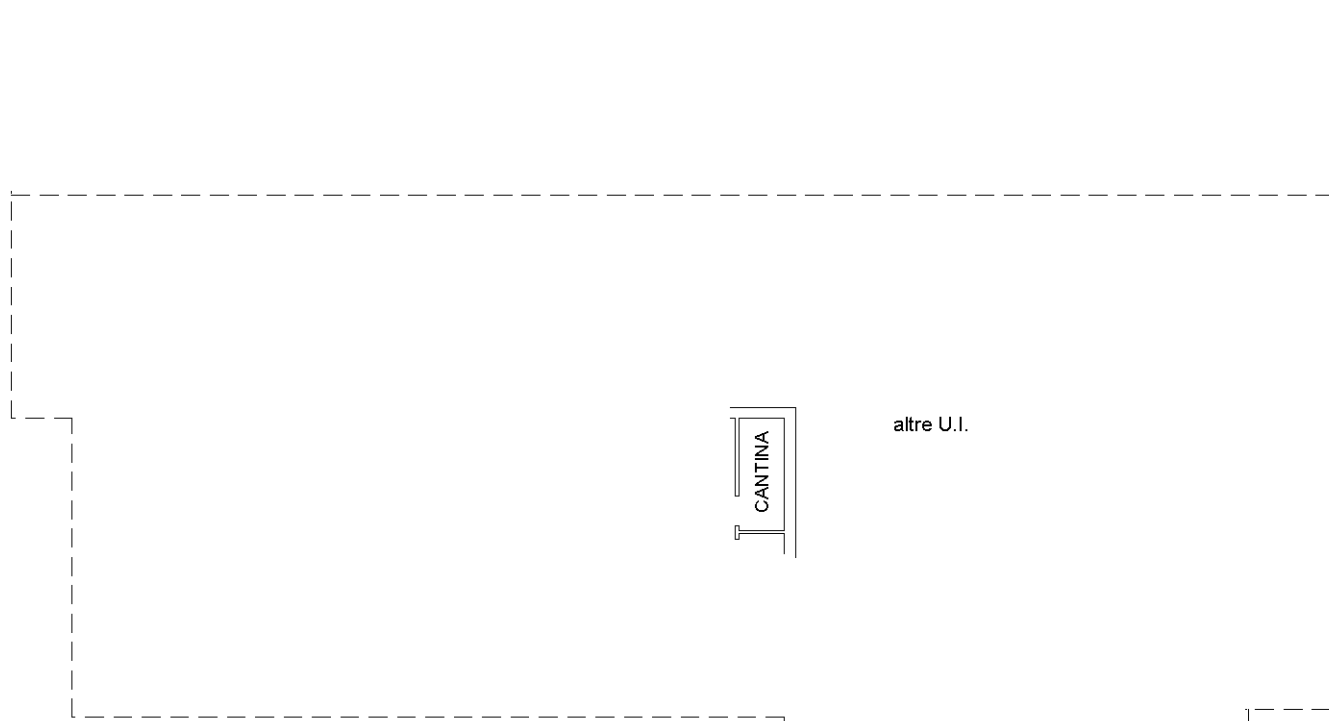
Iscritto all'albo:
Geometri

Prov. Treviso

N. 2528

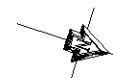
Scheda n. 1

Scala 1:200



PIANO INTERRATO (S1) - H=240

Ultima planimetria in atti



Catasto dei Fabbricati - Situazione al 06/10/2021 - Comune di QUINTO DI TREVISO (H131) - < Sez.Urb.: B - Foglio: 4 - Particella: 1225 - Subalterno: 38 >
VIA BOIAGO piano: S1;

Min. A (Venezia Catasto Edilizio Urbano)

MINISTERO DELLE FINANZE
DIREZIONE GENERALE DEL CATASTO E DEI SERVIZI TECNICI ERARIALI

MODALITÀ
F. 10/10/1964

NUOVO CATASTO EDILIZIO URBANO

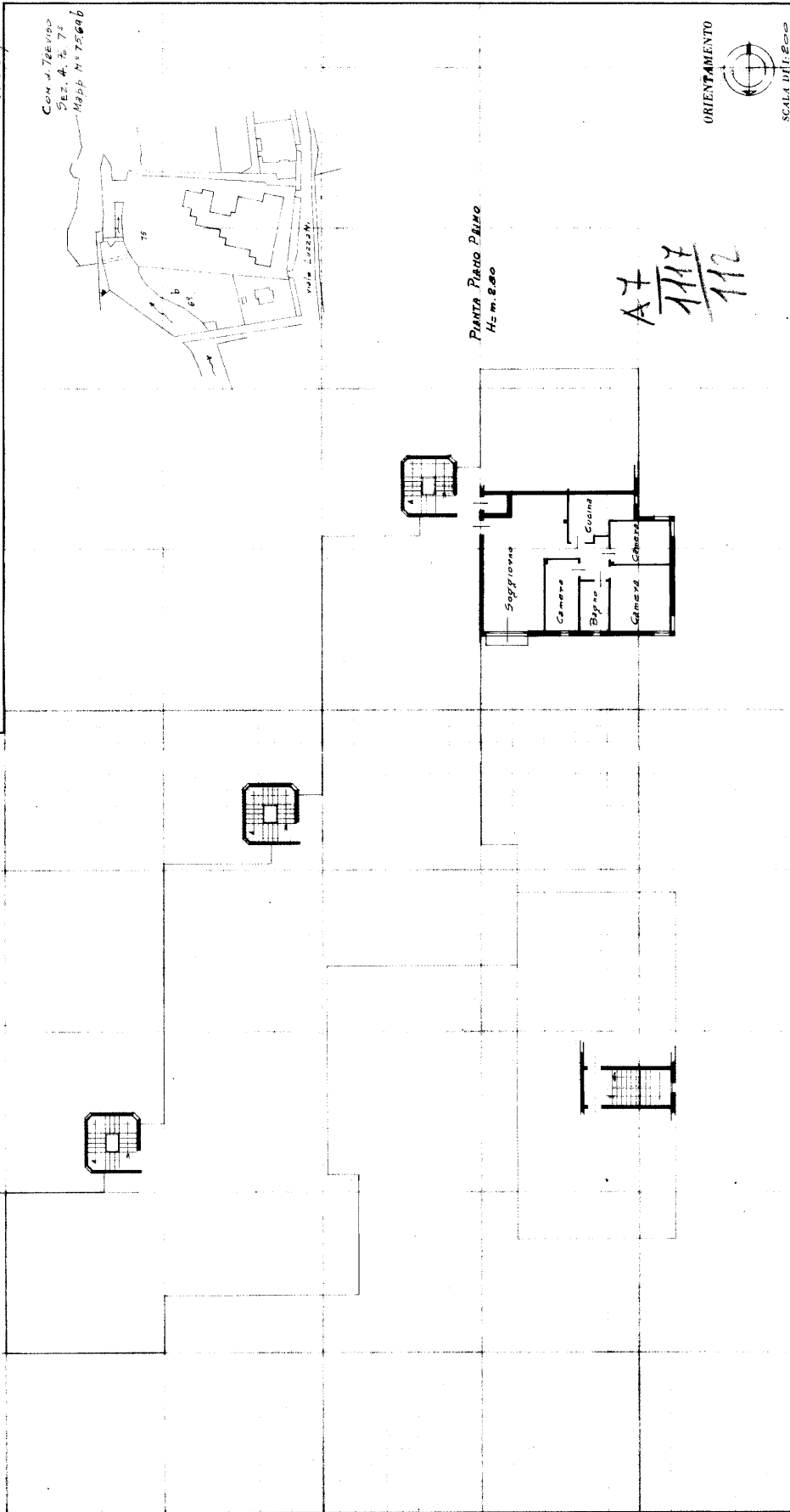
IN DUE REPLICHE: LADELLA DI SPERLONGA, V. 657

1:100 1:100 1:100

Planimetria dell'immobile situato nel Comune di [REDACTED]

Allegata alla dichiarazione presentata all'Ufficio Tecnico Provinciale di [REDACTED]

0010128/0



SPAZIO RISERVATO PER LE PARTI CONGRUE

LE PARTI CONGRUE NON SONO RAPPRESENTATE PER MOTIVI TECNICI

DATA: 1967

U.K.P. ITALIA

Completato dal Geom. **WALTER MACCON** (Firma) - ingegnere di Treviso
 Istituto all'Ufficio di **Geometria** della Provincia di **Treviso**
 Data: **10/11/69**
 Firma: **Com. Luazzati**

Catasto dei Fabbricati - Situazione al 06/10/2021 - Comune di TREVISO (L.407) - < Sez.Urb.: A - Foglio: 7 - Particella: 75 - Subalterno: 286 >
 VIALE LUIGI LUZZATTI piano: 1;

Min. V. C. Nuovo Catasto Edilizio Urbano



MINISTERO DELLE FINANZE
DIREZIONE GENERALE DEL CATASTO E DEI SERVIZI TECNICI ERARIALI

NUOVO CATASTO EDILIZIO URBANO

in P.M. RP/1/10000 - RP/1/10000 - RP/1/10000

0010170/08

0010170/08

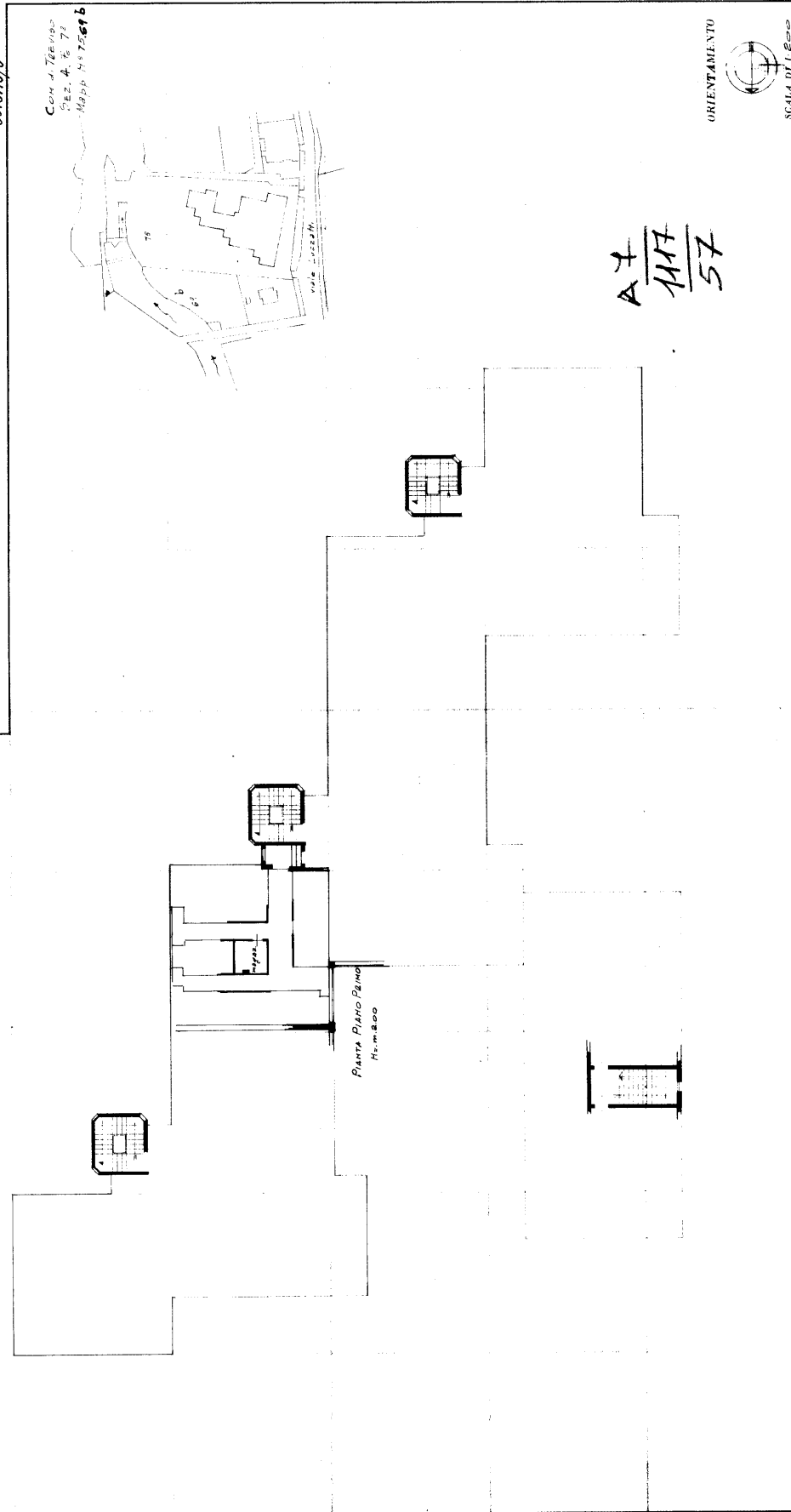
TREVISO

TREVISO

0010170/08

Allegata alla deliberazione presentata all'Ufficio Tecnico Provinciale di

0010170/08



CON ATTESTATO
SEZ. A. N. 72
Mapp. N. 7551/b

ORIENTAMENTO



SCALA 1:1.200

A 7
117
57

SPAZIO RISERVATO PER LE ANNOTAZIONI DEL DUE	
DATA	117 57
PROF.	

Completato dal Geom. M. 117/57
M. 117/57
Isolato all'Ufficio Tecnico Provinciale
della Provincia di Treviso
1911
1911
1911
1911



Catasto dei Fabbricati - Situazione al 06/10/2021 - Comune di TREVISO (L407) - < Sez.Urb.: A - Foglio: 7 - Particella: 75 - Subalterno: 232 >
VIALE LUIGI LUZZATTI piano: 1;