Direzione Provinciale di Treviso Ufficio Provinciale - Territorio - Direttore ANTONIO ZAFFINO

Vis. ord.(1.00 euro)

16-May-2018 8:51:44 Prot. n. TV0061459/2018

Scala originale: 1:2000
Dimensione cornice: 534.000 x 378.000 metri

Comune: BORSO DEL GRAPPA
Foglio: 22
Richiedente: [redacted]

1 Particella: 823

Data: 16/05/2018 - n. TV0061446 - Richiedente [redacted] Ultima Planimetria in atti
Scheda 1 di 1 - Formato di acq.: A3(297x420) - Fatt. di scala: 1:1

Agenzia del Territorio

CATASTO FABBRICATI

Ufficio provinciale di Treviso

ELABORATO PLANIMETRICO	Compilato da: Cervellin Terenzio	Iscritto all'albo: Architetti	Prov. Treviso	N. 02056
Comune di Borso Del Grappa	Sezione: B	Foglio: 10	Particella: 823	Protocollo n. TV0148167 del 10/07/2013
Dimostrazione grafica dei subalterni			Tipo Mappale n. del	Scala 1 : 500

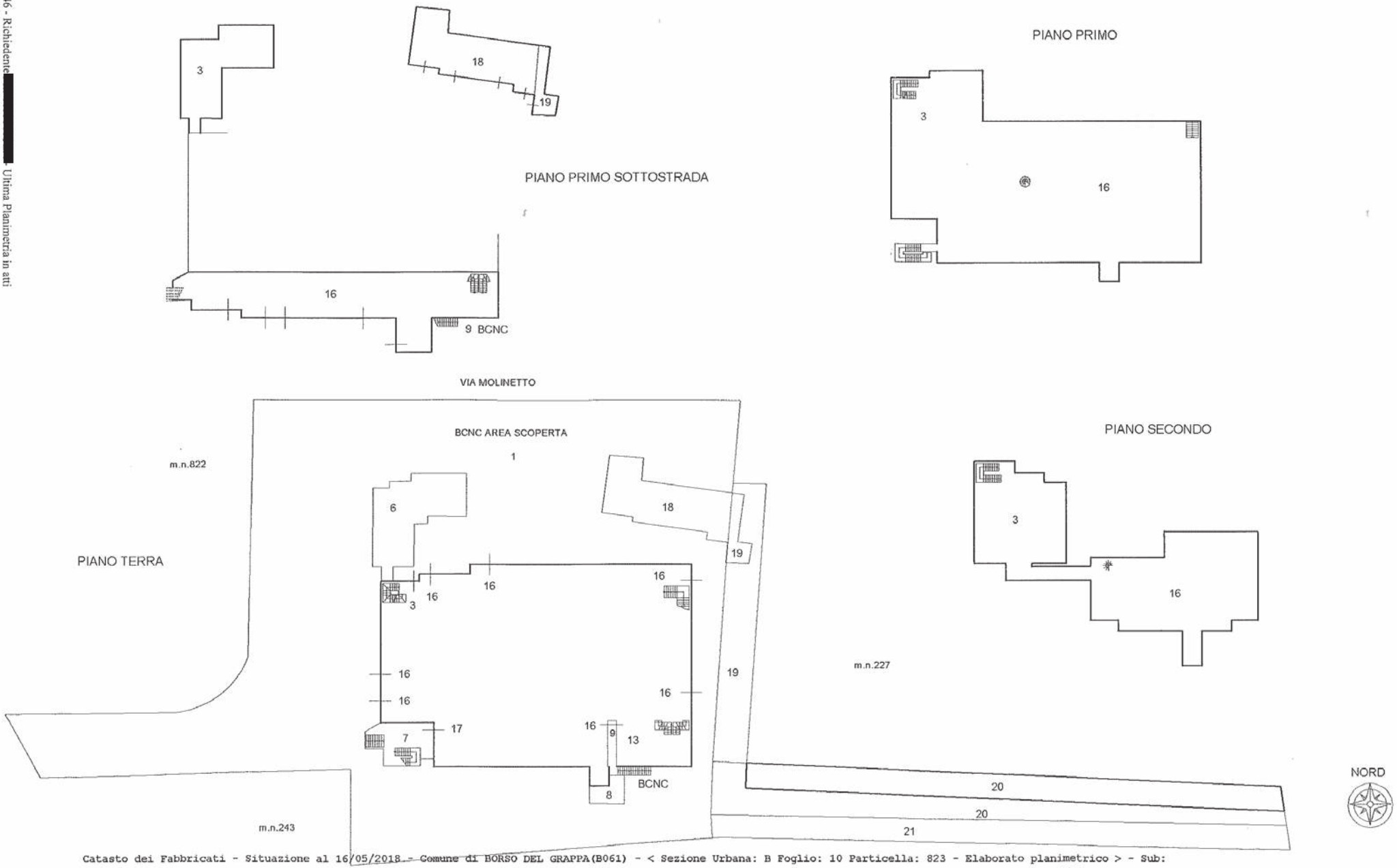

Data: 16/05/2018 - n. TV0061446 - Richiedente [redacted] Ultima Planimetria in atti

Direzione Provinciale di Treviso
Ufficio Provinciale - Territorio
Servizi Catastali
Comune di: BORSO DEL GRAPPA
Elenco Subalterni

ACCERTAMENTO DELLA PROPRIETA IMMOBILIARE URBANA
ELENCO DEI SUBALTERNI ASSEGNATI

Comune		Sezione	Foglio	Particella		Tipo mappale	del:
BORSO DEL GRAPPA		B	10	823			
Sub	UBICAZIONE via/piazza	n°civ	Piani	Scala	Int.	DESCRIZIONE	
1	via molinetto		T			BCNC AREA SCOPERTA COMUNE AI SUB.3,6,7,8,13,16,17 E 18	
2	via molinetto		S1-T1-2			LABORATORIO SOPPRESSO PER DIV. DISTR. E DIVISIONE PASSA AI SUB.9,12,13.	
3	via molinetto		S1-T1-2			ABITAZIONE (INVARIATO)	
4	via molinetto		S1			DEPOSITO MACCHINARI SOPPRESSO PER FUSIONE PASSA AL SUB.14	
5	via molinetto		T			LASTRICO SOLARE SOPPRESSO PER FUSIONE PASSA AL SUB.15.	
6	via molinetto		T			LASTRICO SOLARE (INVARIATO)	
7	via molinetto		T			LASTRICO SOLARE (INVARIATO)	
8	via molinetto		T			LASTRICO SOLARE (INVARIATO)	
9	via molinetto		T			BCNC INGRESSO E VANO SCALE COMUNE AI SUB.13,16,17.	
10						SOPPRESSO PASSA AI SUB 20 E 21	
11	via molinetto		T			CORTE ESCLUSIVA DEL SUB.10. SOPPRESSA PASSA AL SUB 20 E 21	
12						LABORATORIO SOPPRESSO PER DIVISIONE E PARZIALE CAMBIO DESTINAZIONE D'USO PASSA AI SUB. 16 E 17.	
13	via molinetto		T			ABITAZIONE (INVARIATO)	
14						SOPPRESSO PASSA AL SUB 18	
15						SOPPRESSO PASSA AL SUB 18	
16	via molinetto		S1-T1-2			LABORATORIO	
17	via molinetto		T			NEGOZIO	
18	via molinetto	89	S1-T			DEPOSITO CON CORTE ESCLUSIVA	
19	via molinetto	89	T-S1			DEPOSITO CON CORTE ESCLUSIVA	
20	via molinetto	SC	T			TETTOIA	
21	via molinetto		T			CORTE DI MQ 234 ESCLUSIVA DEL SUB 20	

Visura ordinaria

* Codice Fiscale Validato in Anagrafe Tributaria

Data presentazione: 05/06/1992 - Data: 16/05/2018 - n. TV0061449 - Richiedente [redacted] Ultima Planimetria in atti

Mod. B (Nuovo Catasto Edilizio Urbano)

MINISTERO DELLE FINANZE

DIREZIONE GENERALE DEL CATASTO E DEI SERVIZI TECNICI ERARIALI

NUOVO CATASTO EDILIZIO URBANO

(R. DECRETO-LEGGE 13 APRILE 1939, N. 652)

Planimetria dell'immobile situato nel Comune di BORSO D. GR. *Via* MOLINETTO

Ditta [redacted]

Allegata alla dichiarazione presentata all'Ufficio Tecnico Erariale di TREVISO **Scheda N.°** SUB 6

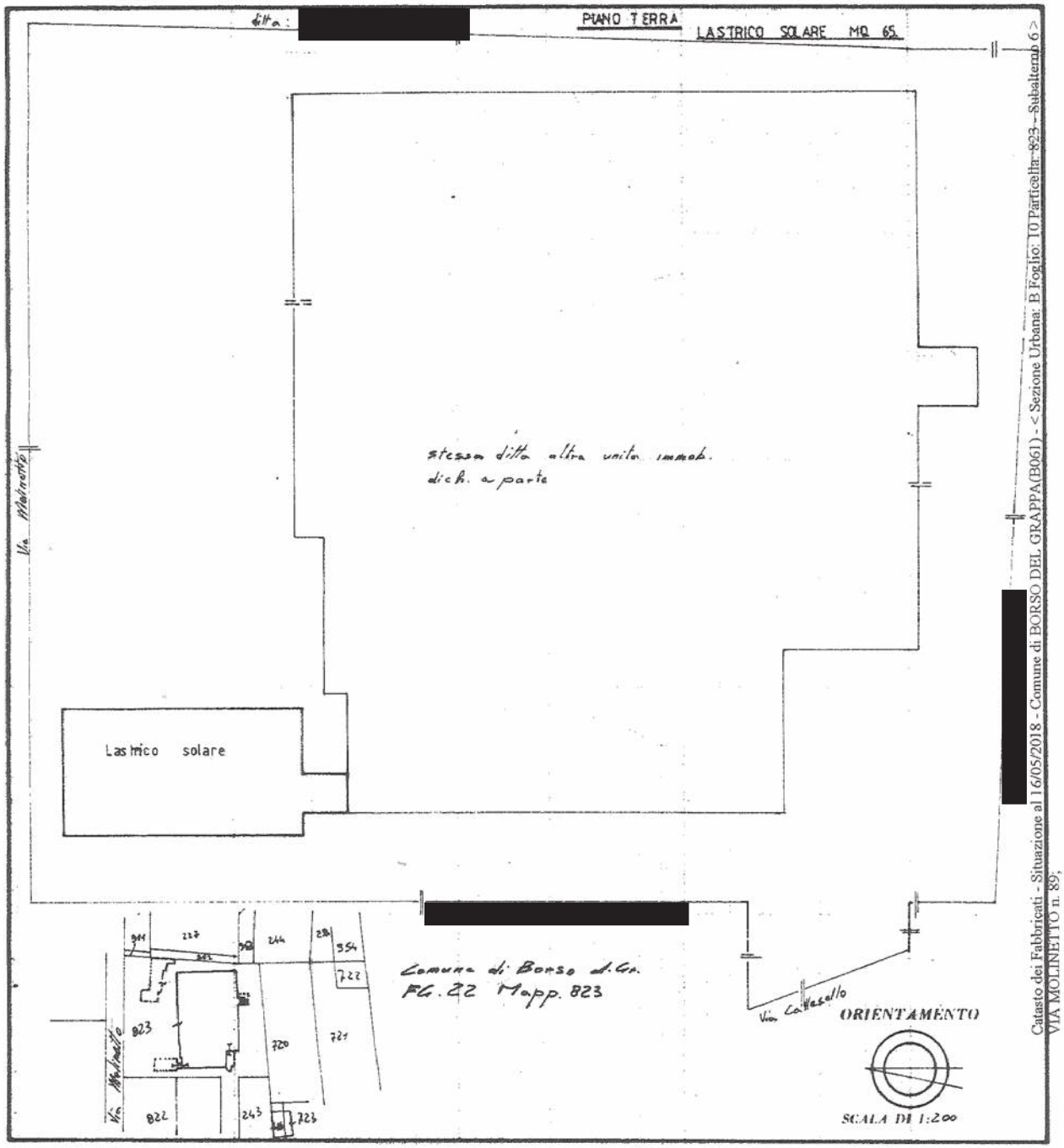

SPAZIO RISERVATO PER LE ANNOTAZIONI D'UFFICIO

DATA

PROT. N.°

22
823
6

Compilata dal Arch.
(Titolo, nome e cognome del tecnico)
SABELLIN VALENTINO
Iscritto all'Albo dei [illegible]
della Provincia di [illegible]
DATA 25-07-1986
Firma:

Data presentazione: 05/06/1992 - Data: 16/05/2018 - n. TV0061449 - Richiedente [redacted] Ultima Planimetria in atti
Tot.schede: 1 - Formato di acq.: A3(298x420) - Fatt. di scala: 1:1

Data presentazione: 22/08/1986 - Data: 16/05/2018 - n. TV0061450 - Richiedente [redacted] Ultima Planimetria in atti

Mod. B (Nuovo Catasto Edilizio Urbano)

MINISTERO DELLE FINANZE

DIREZIONE GENERALE DEL CATASTO E DEI SERVIZI TECNICI ERARIALI

NUOVO CATASTO EDILIZIO URBANO

(R. DECRETO-LEGGE 13 APRILE 1939, N. 652)

Planimetria dell'immobile situato nel Comune di BORSO D. GR. *Via* MOLINETTO

Ditta [redacted]

Allegata alla dichiarazione presentata all'Ufficio Tecnico Erariale di TREVISO **Scheda N.°** SUB 7

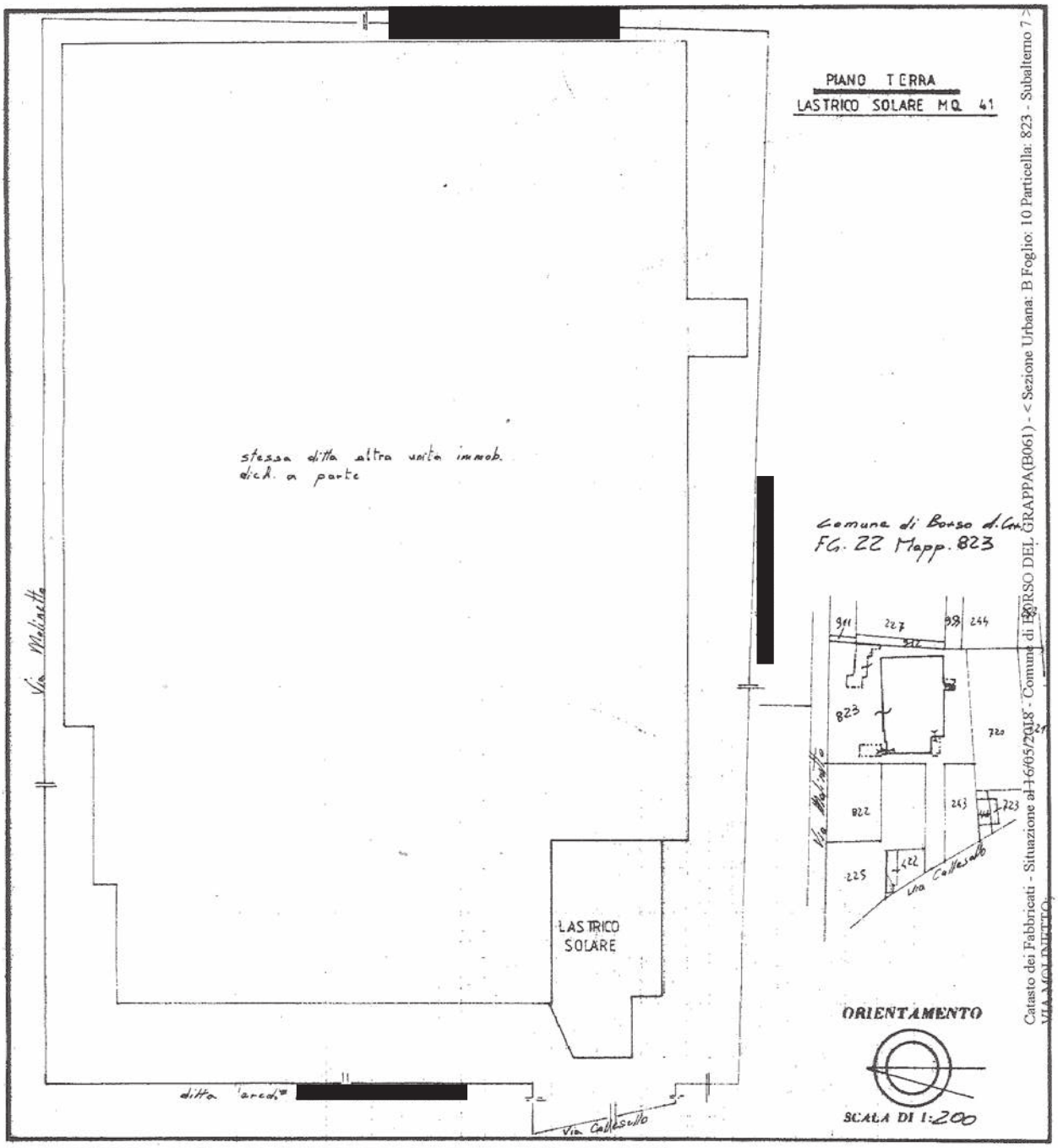

SPAZIO RISERVATO PER LE ANNOTAZIONI D'UFFICIO	
DATA	22
PROT. N.°	823 / 7

Compilata dal Arch.
(Titolo, nome e cognome del tecnico)
SEBELLIN VALENTINO
Iscritto all'Albo de Arch.
della Provincia di Treviso
DATA 23-08-1986
Firma:

Data presentazione: 22/08/1986 - Data: 16/05/2018 - n. TV0061450 - Richiedente [redacted] Ultima Planimetria in atti
Tot.schede: 1 - Formato di acq.: A3(298x420) - Fatt. di scala: 1:1

Data presentazione: 22/08/1986 - Data: 16/05/2018 - n. TV0061451 - Richiedente [redacted] - Ultima Planimetria in atti

Mod. B (Nuovo Catasto Edilizio Urbano)

MINISTERO DELLE FINANZE

DIREZIONE GENERALE DEL CATASTO E DEI SERVIZI TECNICI ERARIALI

NUOVO CATASTO EDILIZIO URBANO

(R. DECRETO-LEGGE 13 APRILE 1939, N. 652)

Planimetria dell'immobile situato nel Comune di BORSO D. GR. *Via* MOLINETTO

Ditta [redacted]

Allegato alla dichiarazione presentata all'Ufficio Tecnico Erariale di TREVISO **Scheda N.°** SUB 8

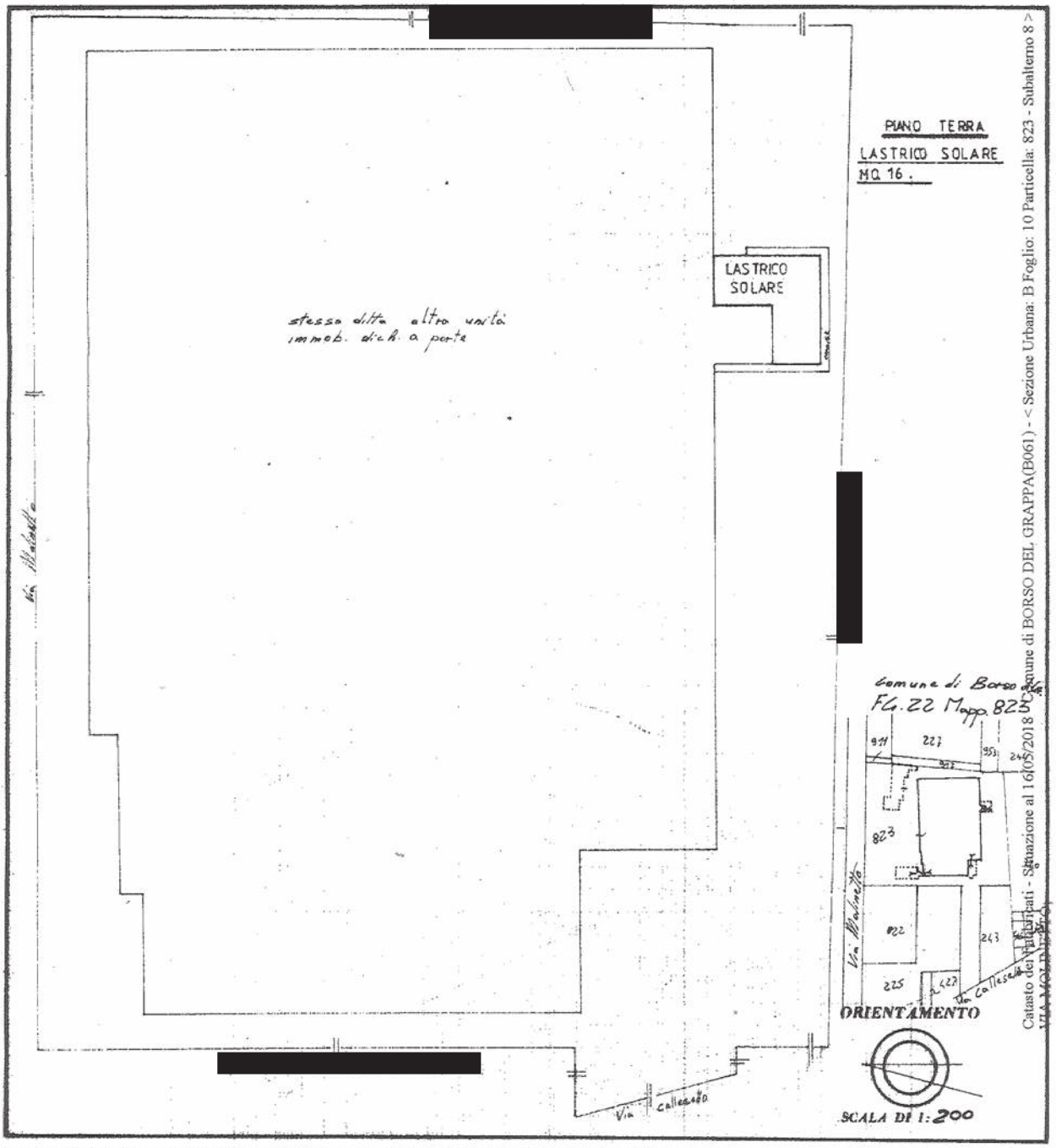

SPAZIO RISERVATO PER LE ANNOTAZIONI D'UFFICIO	
DATA *PROT. N.°*	22 823 8

Compilata dal Arch.
(Titolo, nome e cognome del tecnico)
SEBELLIN VALENTINO
Iscritto all'Albo de Arch.
della Provincia di TV
DATA 25-01-1986
Firma:

Data presentazione: 22/08/1986 - Data: 16/05/2018 - n. TV0061451 - Richiedente [redacted] Ultima Planimetria in atti
Tot.schede: 1 - Formato di acq.: A3(298x420) - Fatt. di scala: 1:1

Data presentazione: 18/03/1999 - Data: 16/05/2018 - n. TV0061452 - Richiedente [redacted] Ultima Planimetria in atti

MODULARIO
F. rig. rend. 497

MINISTERO DELLE FINANZE
DIPARTIMENTO DEL TERRITORIO
CATASTO EDILIZIO URBANO (RDL 13-4-1939, n. 652)

MOD. BN (CEU)

LIRE 200

Planimetria di u.i.u. in Comune di BORSO DEL GRAPPA via MOLINETTO civ.

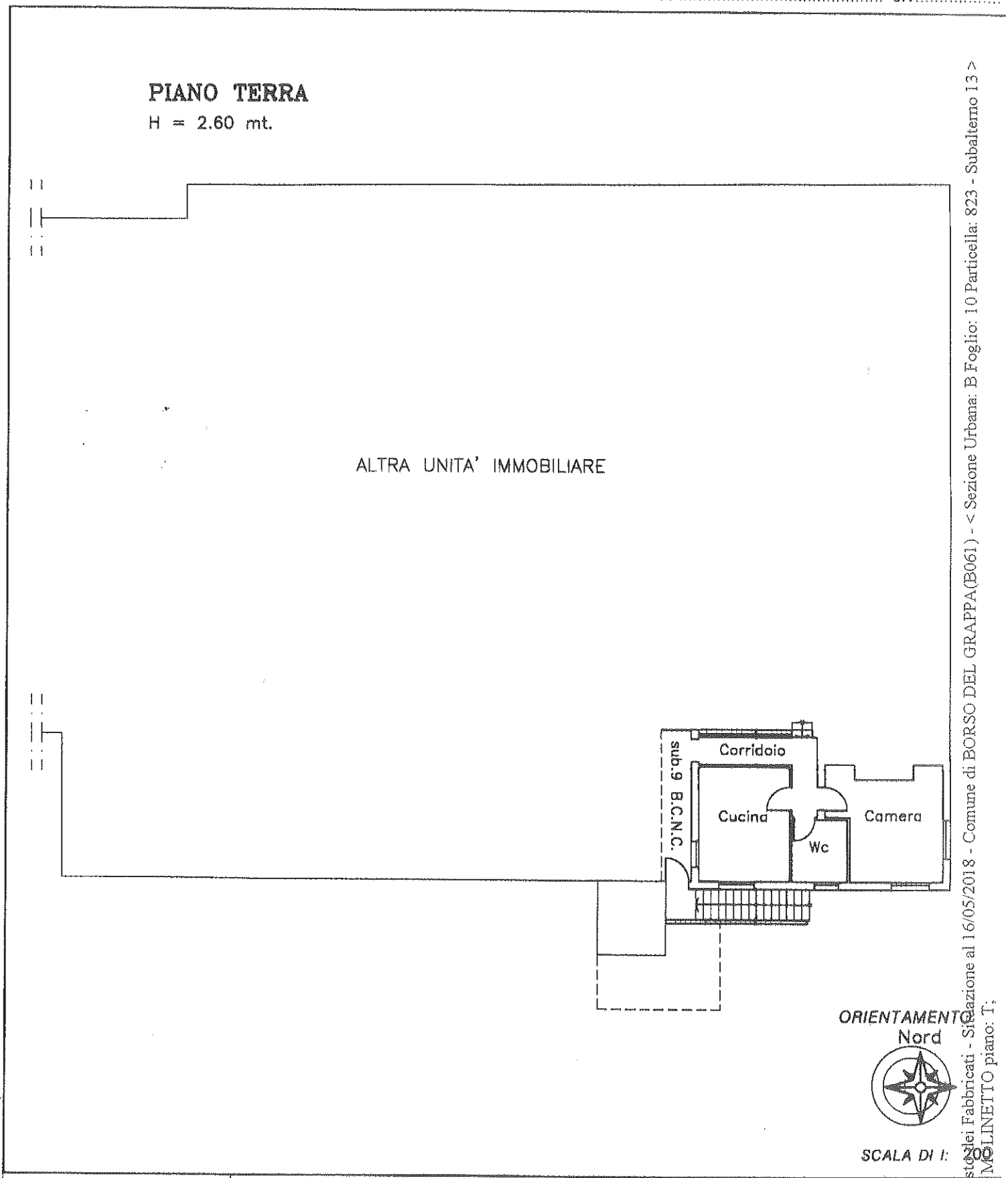

Roma - Istituto Poligrafico e Zecca dello Stato - P.V.

Dichiarazione di N.C. ☐
Denuncia di variazione ☒

Identificativi catastali
B-10 (22)
823 sub. 13

Compilata dal GEOMETRA
(Titolo, cognome e nome)
CERVELLIN TERENZIO

Iscritto all'albo de GEOMETRI
della provincia di TREVISO
data 02.1999 Firma

RISERVATO ALL'UFFICIO

Catasto dei Fabbricati - Situazione al 16/05/2018 - Comune di BORSO DEL GRAPPA(B061) - < Sezione Urbana: B Foglio: 10 Particella: 823 - Subalterno 13 >
VIA MOLINETTO piano: T;

Data presentazione: 18/03/1999 - Data: 16/05/2018 - n. TV0061452 - Richiedente [redacted] - Ultima Planimetria in atti
Tot. schede: 1 - Formato di acq.: A4(210x297) - Fatt. di scala: 1:1

Data: 16/05/2018 - n. TV0061453 - Richiedente [redacted] - Ultima Planimetria in atti

Agenzia del Territorio
CATASTO FABBRICATI
Ufficio Provinciale di
Treviso

Dichiarazione protocollo n. TV0150396 del 14/05/2008

Planimetria di u.i.u. in Comune di Borso Del Grappa

Via Molinetto civ.

Identificativi Catastali:
Sezione: B
Foglio: 10
Particella: 823
Subalterno: 16

Compilata da:
Cervellin Terenzio

Iscritto all'albo:
Architetti

Prov. Treviso N. 2056

Scheda n. 1 Scala 1:500

PIANO PRIMO SOTTOSTRADA

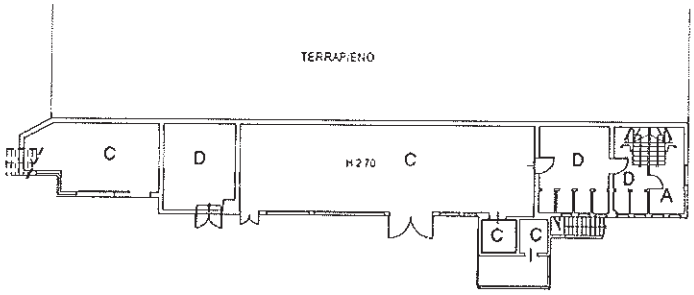

PIANO TERRA

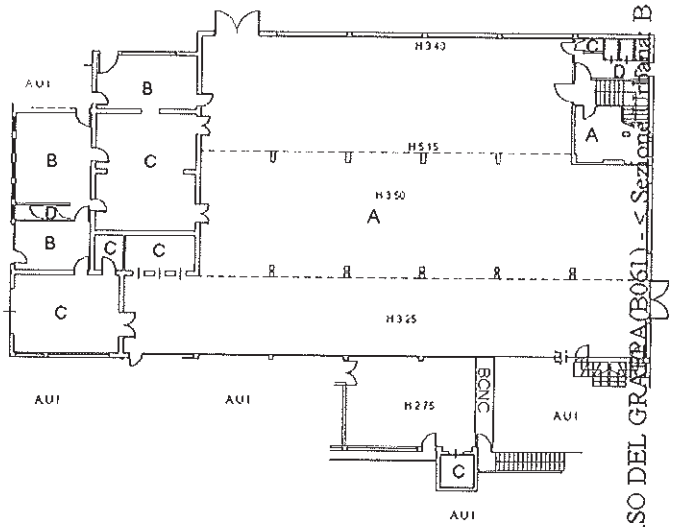

PIANO PRIMO

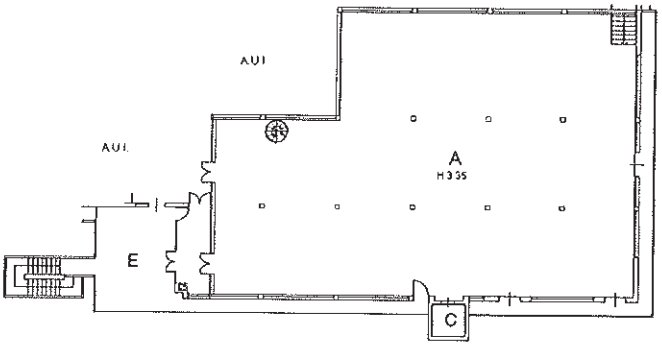

PIANO SECONDO

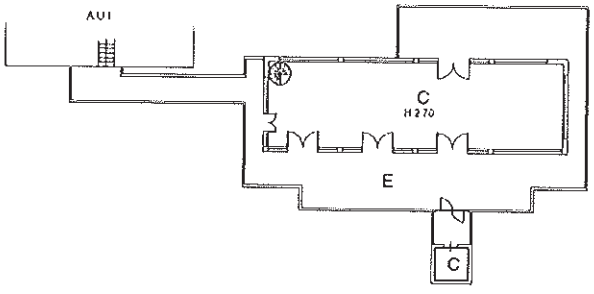

Legenda:

- (A) Spogliatoi/Laboratori
- (B) Uffici
- (C) Magazzini
- (D) C.T.-W.C.
- (E) Terrazzo

Nord

Catasto dei Fabbricati - Situazione al 16/05/2018 - Comune di BORSO DEL GRAPPA(B061) - < Sezione Urbana B Foglio: 10 Particella: 823 - Subalterno 16 >
VIA MOLINETTO piano: S1-T-1-2;

Data: 16/05/2018 - n. TV0061453 - Richiedente [redacted] Ultima Planimetria in atti
Tot.schede: 1 - Formato di acq.: A4(210x297) - Fatt. di scala: 1:1

Agenzia del Territorio
CATASTO FABBRICATI
Ufficio Provinciale di
Treviso

Dichiarazione protocollo n. TV0150396 del 14/05/2008

Planimetria di u.i.u. in Comune di Borso Del Grappa

Via Molinetto civ.

Identificativi Catastali:	Compilata da:
Sezione: B	Cervellin Terenzio
Foglio: 10	Iscritto all'albo: Architetti
Particella: 823	
Subalterno: 17	Prov. Treviso N. 2056

Scheda n. 1 Scala 1: 200

PIANO TERRA

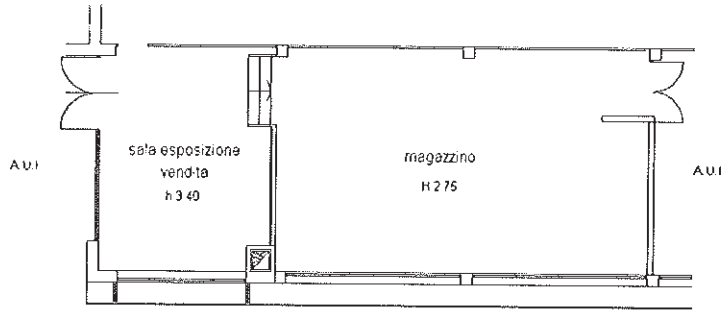

Catasto dei Fabbricati - Situazione al 16/05/2018 - Comune di BORSO DEL GRAPPA(B061) - < Sezione Urbana: B Foglio: 10 Particella: 823 - Subalterno: 17 >
VIA MOLINETTO piano: T;

Nord

Agenzia del Territorio
CATASTO FABBRICATI
Ufficio Provinciale di
Treviso

Dichiarazione protocollo n. TV0148167 del 10/07/2013

Planimetria di u.i.u. in Comune di Borso Del Grappa

Via Molinetto civ. 89

Identificativi Catastali:
Sezione: B
Foglio: 10
Particella: 823
Subalterno: 18

Compilata da:
Cervellin Terenzio

Iscritto all'albo:
Architetti

Prov. Treviso N. 02056

Scheda n. 1 Scala 1:200

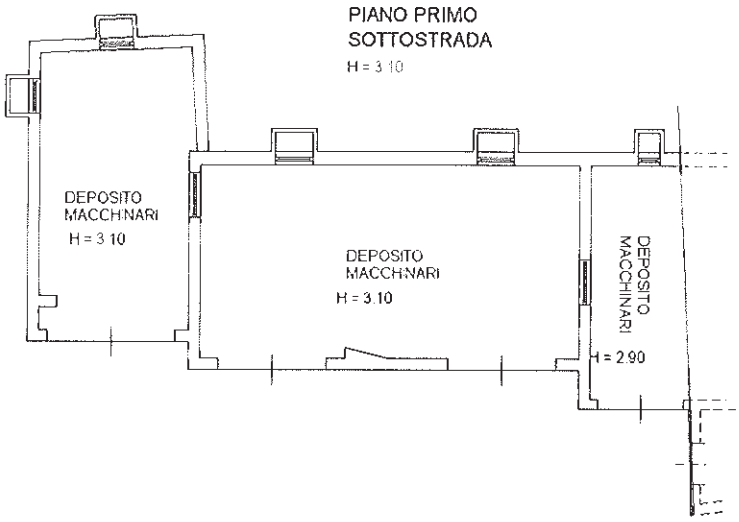

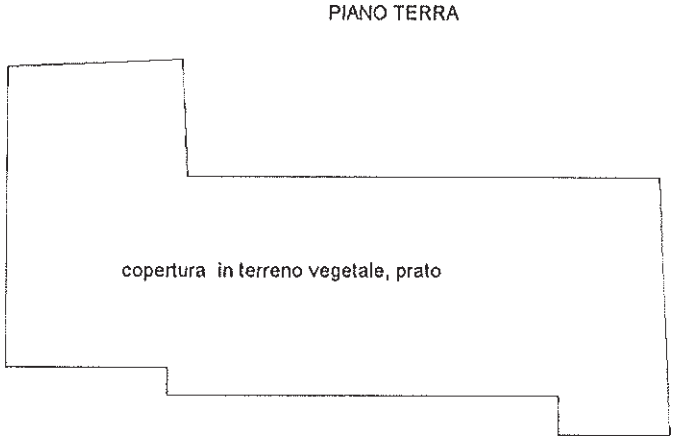

Catasto dei Fabbricati - Situazione al 16/05/2018 - Comune di BORSO DEL GRAPPA(B061) - < Sezione Urbana: B Foglio: 10 Particella: 823 - Subalterno: 18 >
VIA MOLINETTO n. 89 piano: S1-T;

Agenzia del Territorio
CATASTO FABBRICATI
Ufficio Provinciale di
Treviso

Dichiarazione protocollo n. TV0148167 del 10/07/2013

Planimetria di u.i.u. in Comune di Borso Del Grappa

Via Molinetto civ. 89

Identificativi Catastali:	Compilata da:
Sezione: B	Cervellin Terenzio
Foglio: 10	Iscritto all'albo:
Particella: 823	Architetti
Subalterno: 19	Prov. Treviso N. 02056

Scheda n. 1 Scala 1:200

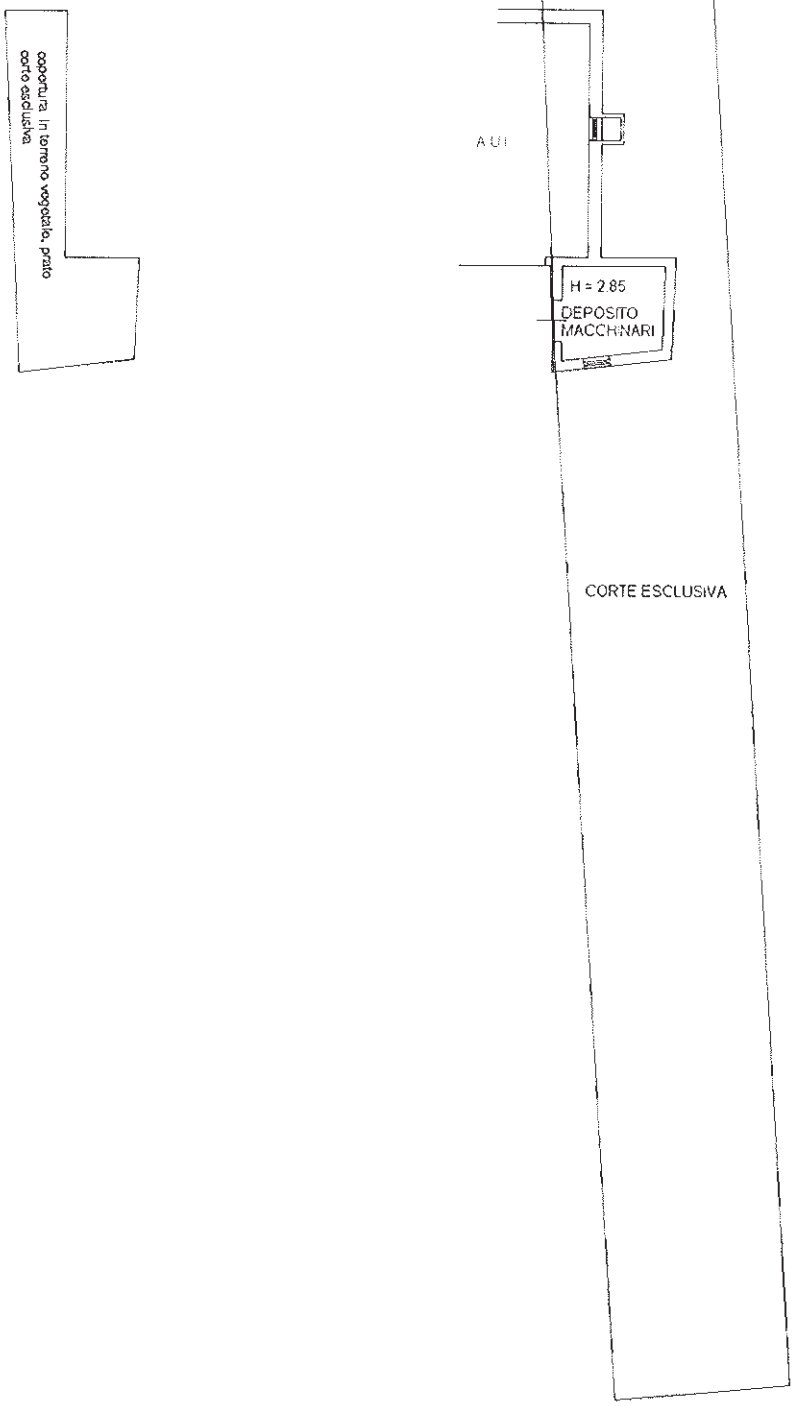

Catasto dei Fabbricati - Situazione al 16/05/2018 - Comune di BORSO DEL GRAPPA(B061) - < Sezione Urbana: B Foglio: 10 Particella: 823 - Subalterno: 19 >
VIA MOLINETTO n. 89 piano: S1-T;

Agenzia del Territorio
CATASTO FABBRICATI
Ufficio Provinciale di
Treviso

Dichiarazione protocollo n. TV0148167 del 10/07/2013

Planimetria di u.i.u. in Comune di Borso Del Grappa

Via Molinetto civ. SC

Identificativi Catastali:	Compilata da:
Sezione: B	Cervellin Terenzio
Foglio: 10	Iscritto all'albo:
Particella: 823	Architetti
Subalterno: 20	Prov. Treviso N. 02056

Scheda n. 1 Scala 1:500

PIANO TERRA

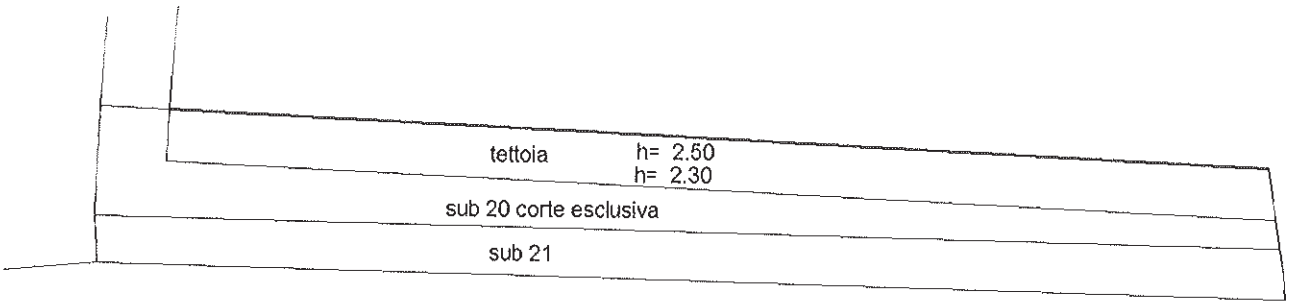

NORD

Catasto dei Fabbricati - Situazione al 16/05/2018 - Comune di BORSO DEL GRAPPA(B061) - < Sezione Urbana: B Foglio: 10 Particella: 823 - Subalterno: 20 > Immobile graffato
VIA MOLINETTO n. SC piano: T;