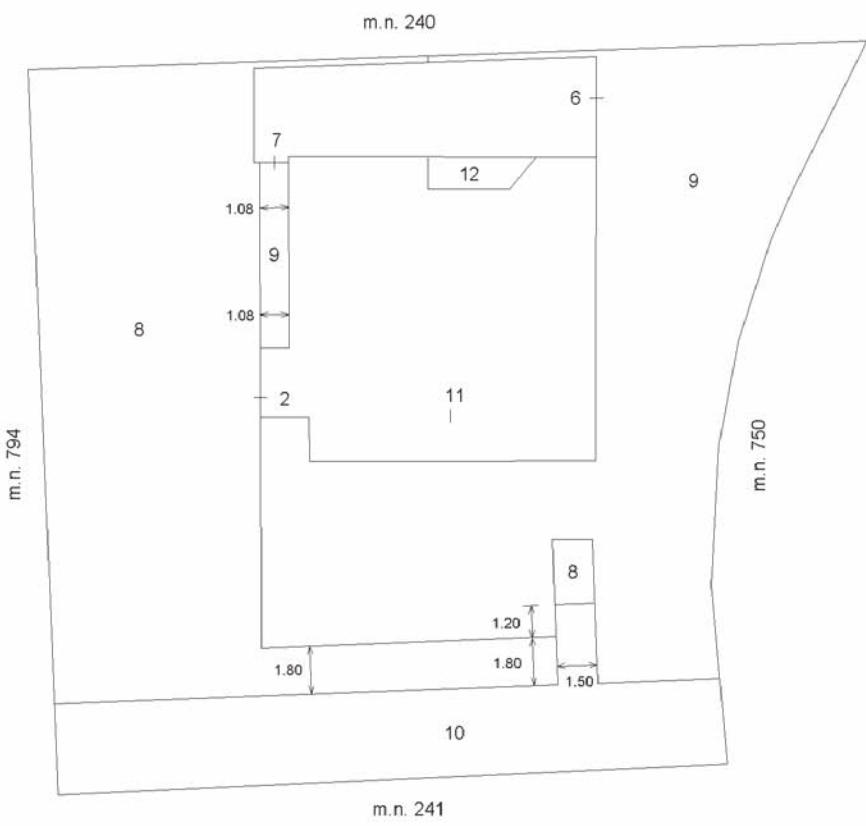


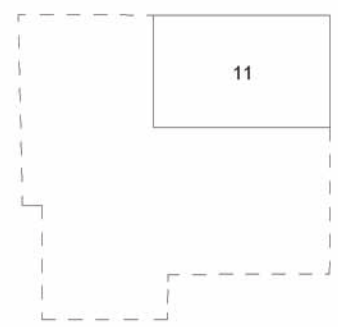
Agenzia del Territorio
CATASTO FABBRICATI
Ufficio provinciale di Treviso

ELABORATO PLANIMETRICO	Compilato da: Zanella Carlo	Iscritto all'albo: Geometri	Prov. Treviso	N. 2489
Comune di Montebelluna	Sezione: B	Foglio: 2	Particella: 792	Protocollo n. TV0180555 del 03/06/2005
Dimostrazione grafica dei subalterni			Tipo Mappale n. del	Scala 1 : 200

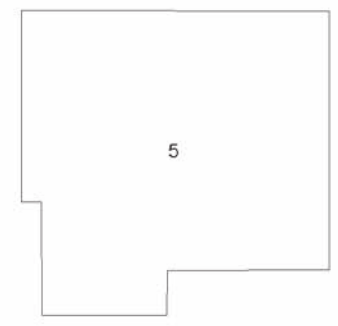
PIANO TERRA



PIANO INTERRATO



PIANO PRIMO



Data: 01/06/2023 - n. T4386 - Richiedente: Telematico
 Totale schede: 1 - Formato di acquisizione: A3(297x420) - Formato di stampa richiesta: A3(297x420) - Formato di scala non utilizzabile
 Ultima planimetria in atti

Data: 01/06/2023 - n. T4386 - Richiedente: Telematico



MINISTERO DELLE FINANZE
DIREZIONE GENERALE DEL CATASTO E DEI SERVIZI TECNICI ERARIALI

NUOVO CATASTO EDILIZIO URBANO

(R. DECRETI-LEGGI 11 APRILE 1958, N. 455)

Planimetria dell'immobile situato nel Comune di **MONTEBELLUNA** Via **J. GOTTARDO**

Data **[REDACTED]** Allegata alla dichiarazione presentata all'Ufficio Tecnico Erariale di **TREVISO** Scheda N.° **[REDACTED]**

P. PRIMO H. 2.80

com. di Montebelluna
sez. "B - Bisdane", fog. 2

Scale 1:5000

ORIENTAMENTO

SCALA DI 1: 200

SPAZIO RISERVATO PER LE ANNOTAZIONI D'UFFICIO	
DATA PROT. N.° <p style="text-align: center;">B2 579 3</p>	

ELIODRAFIA 4S - TREVISO

Completata dal **GEOMETRA**
(Titolo, nome e cognome del tecnico)
CORAZZINI CIVILIS
 Iscritto all'Albo de **GEOMETRI**
 della Provincia di **TREVISO**
 DATA **7 GENNAIO 1975**
 Firma:

**Agenzia del Territorio
CATASTO FABBRICATI
Ufficio Provinciale di
Trevviso**

Scheda n. 1 Scala 1:200

Dichiarazione protocollo n. TV0180536 del 03/06/2005 Pianimetria di u.i.u. in Comune di Montebelluna	
Via San Gottardo civ.	
Identificativi Catastali: Sezione: B Foglio: 2 Particella: 792 Subalterno: 7	Completata da: Zanella Carlo Iscritto all'albo: Geometri Prov. Treviso
	N. 2489

PIANTA PIANO TERRA H = 2.70 mt.

