



MINISTERO DELLE FINANZE

DIREZIONE GENERALE DEL CATASTO E DEI SERVIZI TECNICI ERARIALI

NUOVO CATASTO EDILIZIO URBANO

(R. DECRETO-LEGGE 13 APRILE 1939, N. 652)

Planimetria dell'immobile situato nel Comune di S. Lucia di Piave Via Alfieri

Ditta [REDACTED]

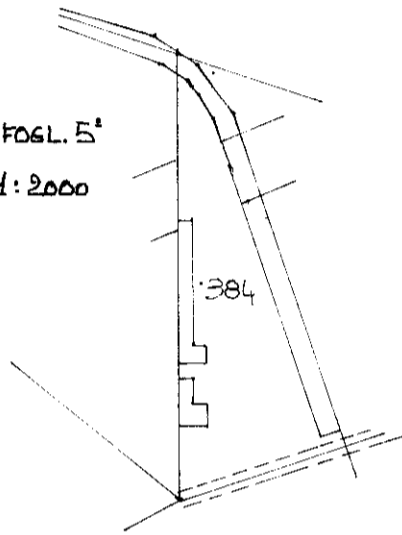
Allegata alla dichiarazione presentata all'Ufficio Tecnico Erariale di Treviso Scheda N.°

ELABORATO PLANIMETRICO

RIF. TIPO MAPPALE

N.° 53143 DEL 15.07.86

SEZ. B FOGL. 5°
SCALA 1:2000

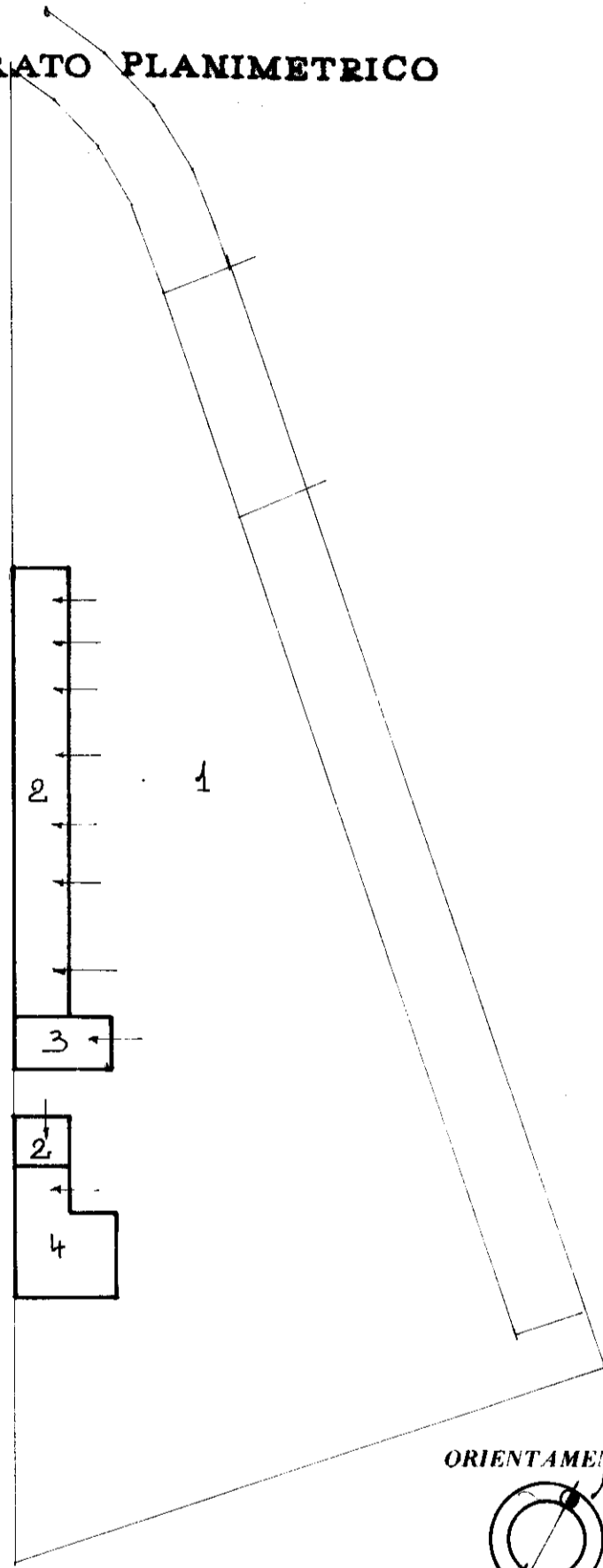


SUB. 1 = AREA SCOPERTA

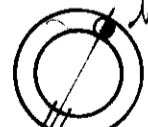
// 2 = POLLAIO (T.)

// 3 = GARAGE (T.)

// 4 = LABORATORIO Artig. (T.)



ORIENTAMENTO



SCALA DI 1: 500

SPAZIO RISERVATO PER LE ANNOTAZIONI D'UFFICIO

DATA
PROT. N.° 30799

B5
384
9999

Compilata dal Geom. Euliano Spreaudo
(Titolo, nome e cognome del tecnico)

Iscritto all'Albo dei Geometri
della Provincia di Treviso

DATA 16.07.86

Firma: [Signature]

SBG - Treviso



MINISTERO DELLE FINANZE

DIREZIONE GENERALE DEL CATASTO E DEI SERVIZI TECNICI ERARIALI

NUOVO CATASTO EDILIZIO URBANO

(R. DECRETO-LEGGE 13 APRILE 1939, N. 652)

Planimetria dell'immobile situato nel Comune di S. Lucia di Piave Via Alfieri

Ditta [REDACTED]

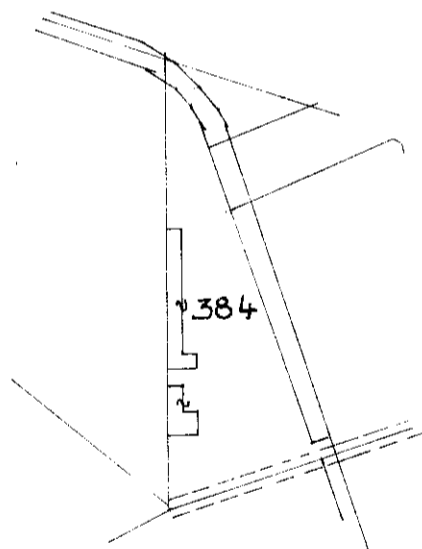
Allegata alla dichiarazione presentata all'Ufficio Tecnico Erariale di Treviso Scheda N.° [REDACTED]

PLANIMETRIA DELL'AREA

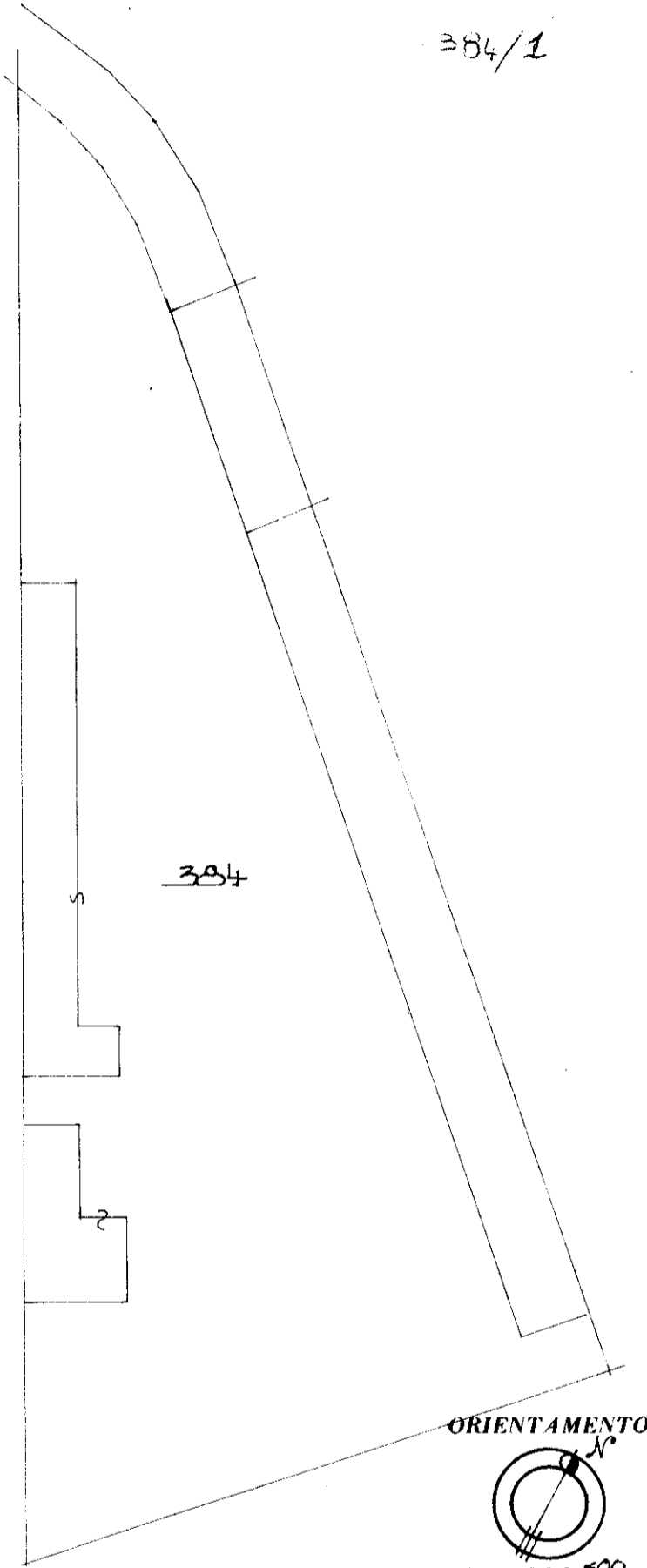
AREA SCOPERTA = mq. 2294. ..

AREA COPERTA = mq. 253.

MAP. N° 384. = mq. 2547. ..



S.L. B FOGL. 5°
SCALA 1:2000



ORIENTAMENTO
SCALA DI 1:600

SPAZIO RISERVATO PER LE ANNOTAZIONI D'UFFICIO

DATA
PROT. N.°

B
S
384
1

Compilata dal Geom. Evaristo Spazzano
(Titolo, nome e cognome del tecnico)

Iscritto all'Albo dei Geometri
della Provincia di Treviso

DATA 16-04/86

Firma: [Signature]

SBG - Treviso



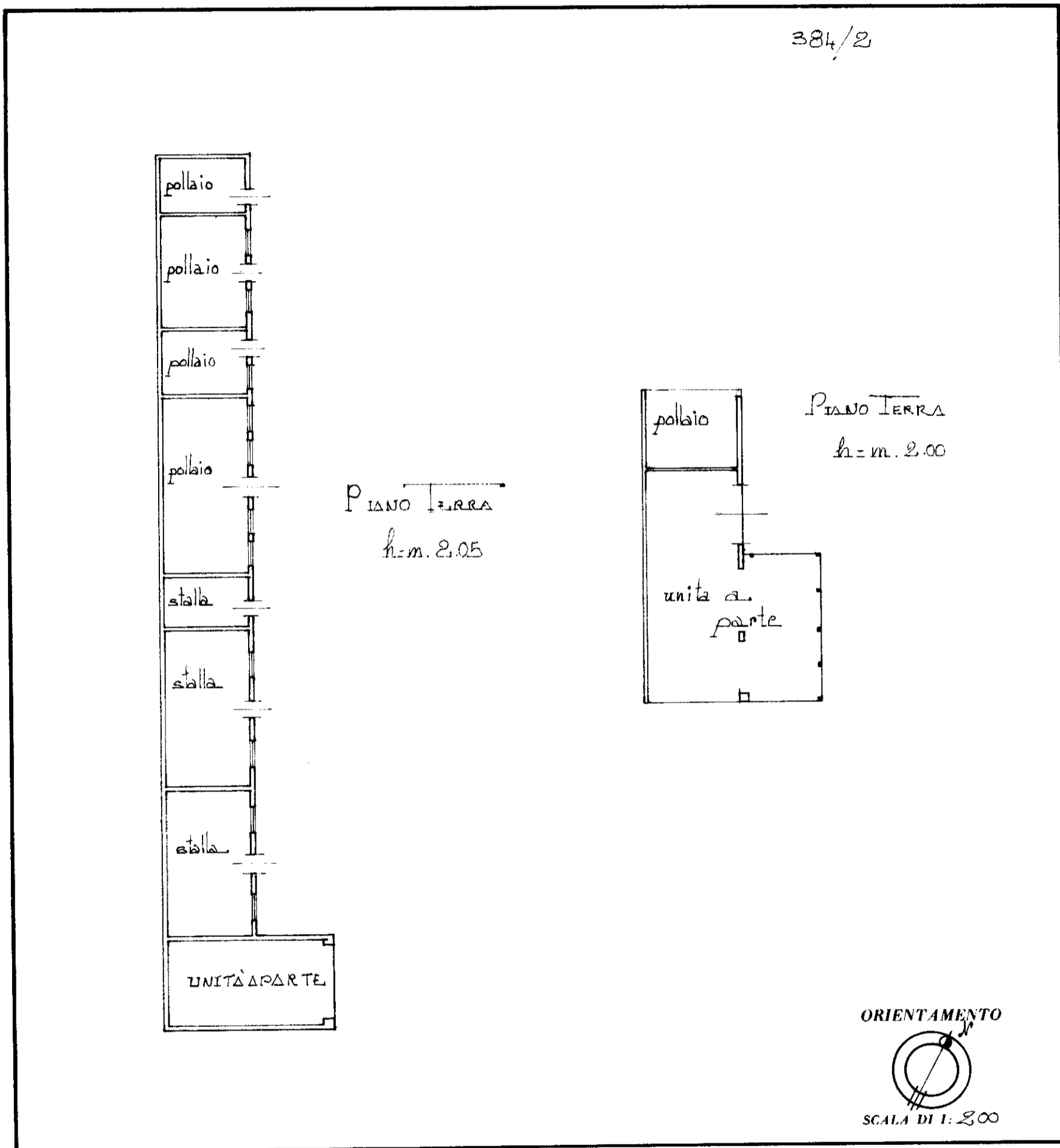
MINISTERO DELLE FINANZE
DIREZIONE GENERALE DEL CATASTO E DEI SERVIZI TECNICI ERARIALI
NUOVO CATASTO EDILIZIO URBANO

(R. DECRETO-LEGGE 13 APRILE 1939, N. 652)

Planimetria dell'immobile situato nel Comune di S. LUCIA di PIAVE Via Alpieri

Ditta

Allegata alla dichiarazione presentata all'Ufficio Tecnico Erariale di Treviso Scheda N.°



SPAZIO RISERVATO PER LE ANNOTAZIONI D'UFFICIO	
DATA PROT. N.º	B S 384 2

Compilata dal Geom. Egidio Spada
(Titolo, nome e cognome del tecnico)

Iscritto all'Albo dei Geometri
della Provincia di Treviso

DATA 16.07.86

Firma: [Signature]

SBG - Treviso



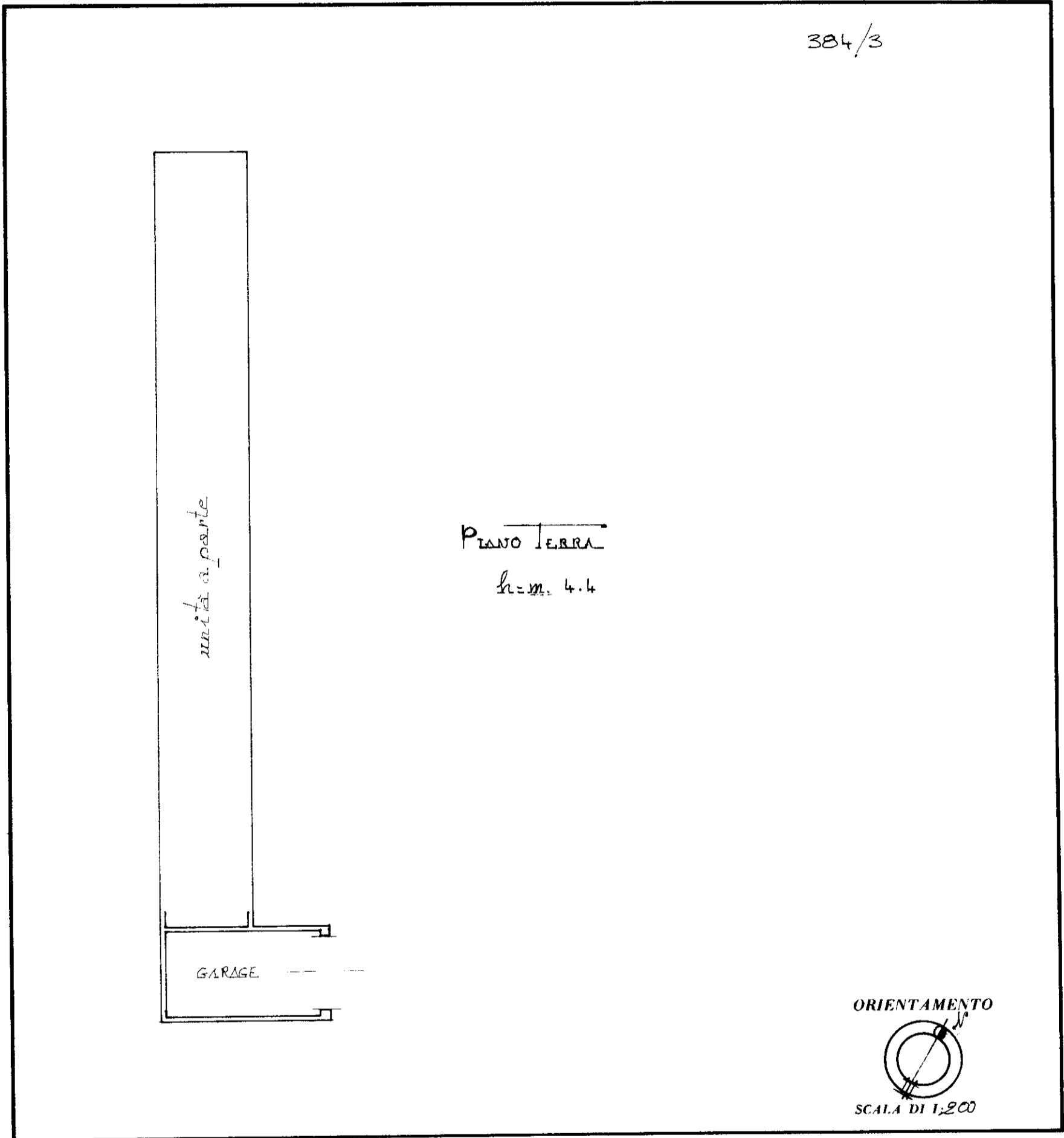
MINISTERO DELLE FINANZE
DIREZIONE GENERALE DEL CATASTO E DEI SERVIZI TECNICI ERARIALI
NUOVO CATASTO EDILIZIO URBANO

(R. DECRETO-LEGGE 13 APRILE 1939, N. 652)

Planimetria dell'immobile situato nel Comune di S. Lucia di Piave Via Alfieri

Ditta [redacted]

Allegata alla dichiarazione presentata all'Ufficio Tecnico Erariale di Treviso Scheda N.° [redacted]



SPAZIO RISERVATO PER LE ANNOTAZIONI D'UFFICIO	
DATA	B
PROT. N.°	5
	384
	3

Compilata dal Geom. Evaristo Spavola
(Titolo, nome e cognome del tecnico)

Iscritto all'Albo dei geometri
della Provincia di Treviso

DATA 16/07/86

Firma: [Signature]

SBG - Treviso



MINISTERO DELLE FINANZE

DIREZIONE GENERALE DEL CATASTO E DEI SERVIZI TECNICI ERARIALI

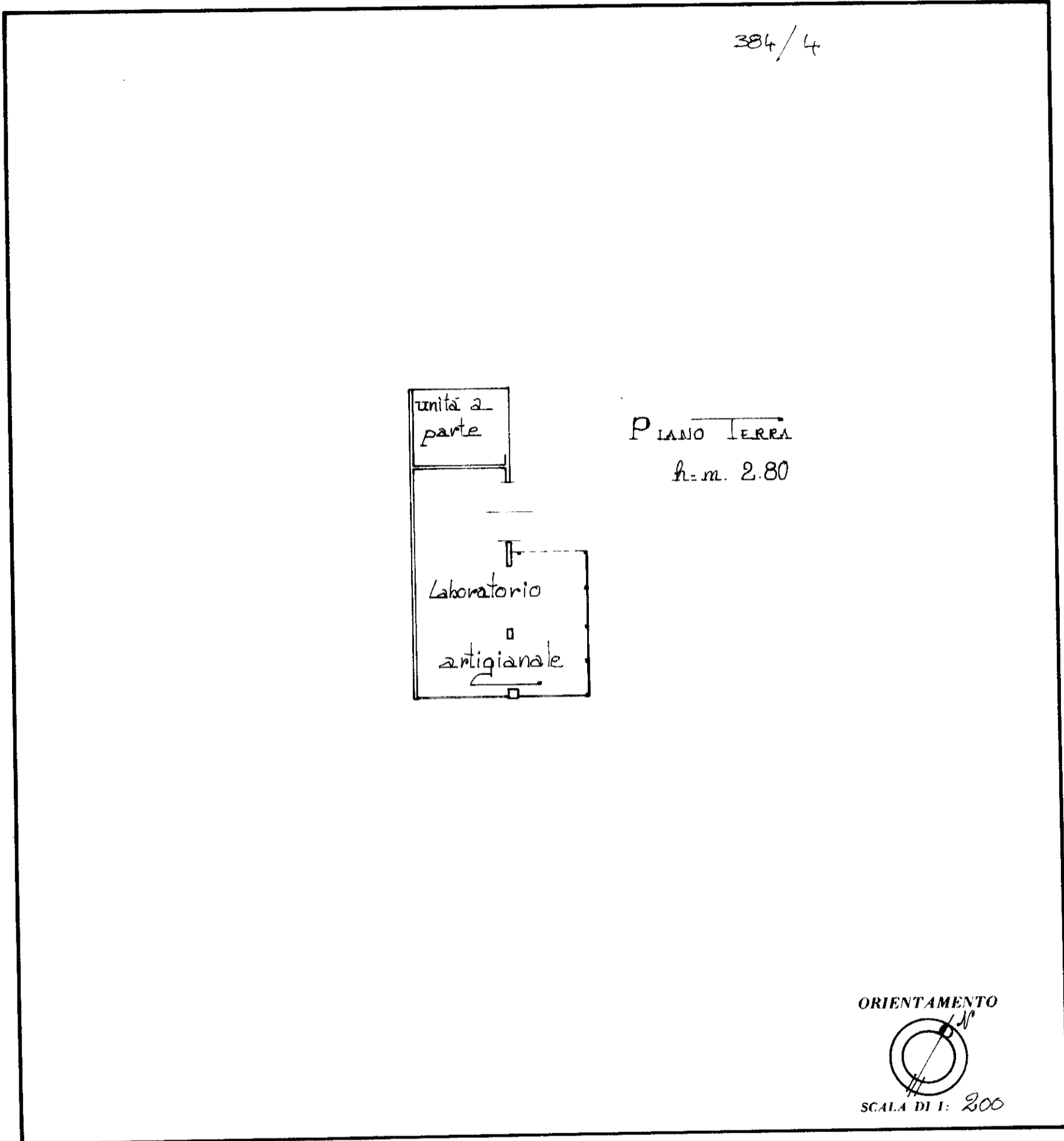
NUOVO CATASTO EDILIZIO URBANO

(R. DECRETO-LEGGE 13 APRILE 1939, N. 452)

Planimetria dell'immobile situato nel Comune di S. Lucia di Piave via Alfieri

Ditta [redacted]

Allegata alla dichiarazione presentata all'Ufficio Tecnico Erariale di Treviso Scheda N.°



SPAZIO RISERVATO PER LE ANNOTAZIONI D'UFFICIO	
DATA PROT. N.°	B 5 384 4

Compilata dal Geom. EUGENIO SPERANZA
(Titolo, nome e cognome del tecnico)

Iscritto all'Albo dei Geometri
della Provincia di Treviso

DATA 16.07.86

Firma: [Signature]

SBG - Treviso