LOTTO 01

Direzione Provinciale di Treviso Ufficio Provinciale - Territorio - Direttore PAOLO FRANZOSO

Vis. tel.(0.90 euro)

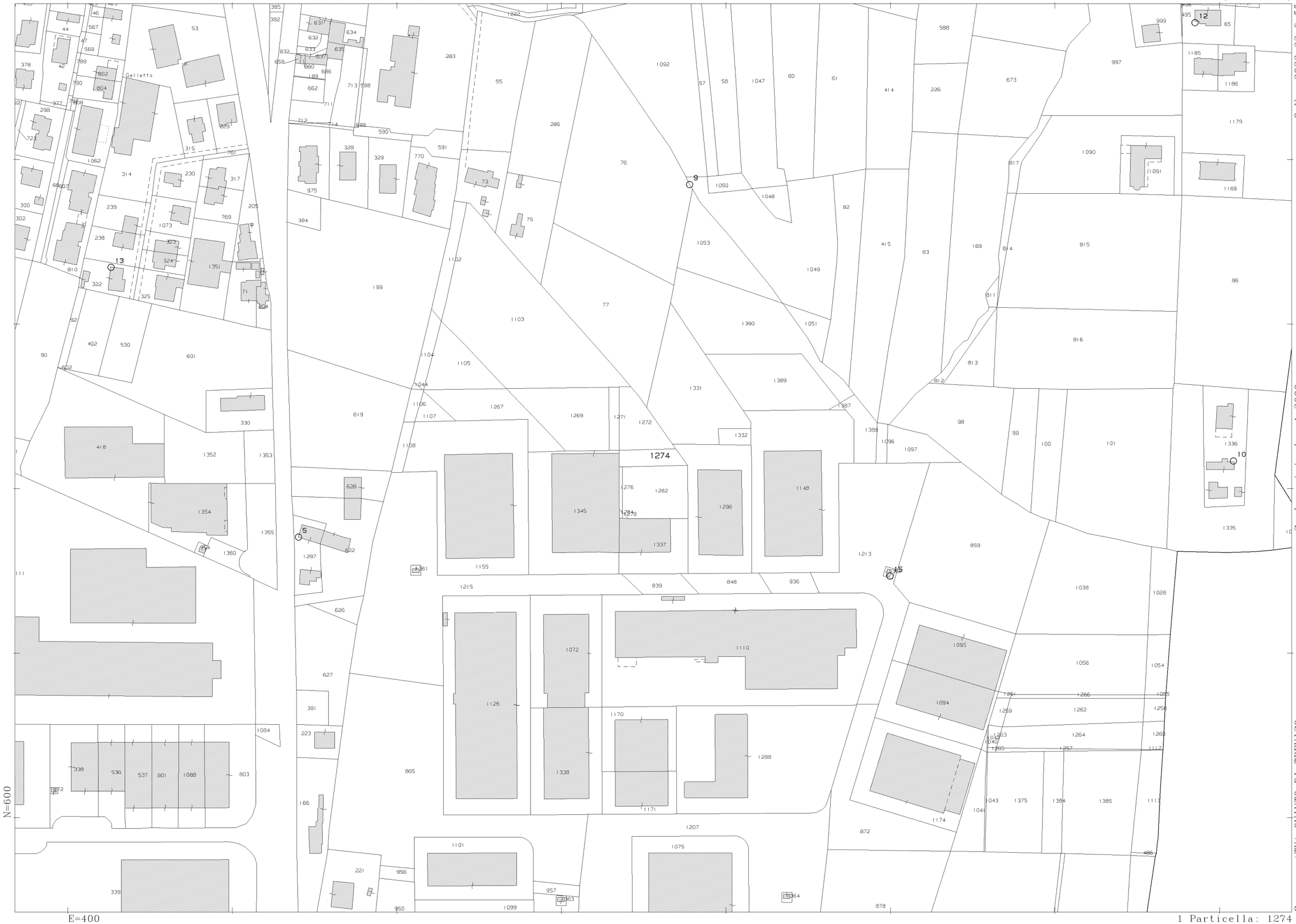

8-Nov-2022 22:6:55
Protcollo pratica T446580/2022

Scala originale: 1:2000
Dimensione cornice: 776.000 x 552.000 metri

Comune: (TV) QUINTO DI TREVISO
Foglio: 14

1 Particella: 1274

LOTTO 03

Protcollo pratica T446859/2022 8-Nov-2022 22:10:28

Scala originale: 1:2000
Dimensione cornice: 776.000 x 552.000 metri

Comune: (TV) QUINTO DI TREVISO
Foglio: 15

MODULARIO
F. - Catasto 431

MINISTERO DELLE FINANZE
DIPARTIMENTO DEL TERRITORIO

Mod. EP/1 CEU

Ufficio Tecnico Erariale di TREVISO

ELABORATO PLANIMETRICO

Pag. n. 1 , di 1

Ubicazione e riferimenti catastali dell'immobile

Comune	QUINTO DI TREVISO	C.T. Sez.	Fgl. 15 Mapp. 442
Via/piazza	VIA ZECCHINA n. 53	C.E.U. Sez. B	Fgl. 9 Mapp. 442
ESTRATTO DI MAPPA	scala 1:2000	Tipo mappale n. 265532 del 16.08.01	

Riservato all'Ufficio Tecnico Erariale

L'operatore

Protocollo

Sostituisce il presente mod. EP/1 prot.

Annullato e sostituito dal mod. EP/1 prot.

Firma e timbro

Elaborato Planimetrico - Catasto dei Fabbricati - Situazione al 08/11/2022 - Comune di QUINTO DI TREVISO(H131) - < Sez. urbana B - Foglio 9 Particella 442 >

Data presentazione: 16/10/2001 - Data: 08/11/2022 - n. T448308 - Richiedente: Telematico

MODULARIO
F. - Catasto 432

MINISTERO DELLE FINANZE
DIPARTIMENTO DEL TERRITORIO

Mod. EP/2CEU

Ufficio Tecnico Erariale di TREVISO

ELABORATO PLANIMETRICO

Pag. n. 1 , di 1

Comune	Sezione	Foglio	Numero	Tipo mappale n.	del
QUINTO.DI.TREVISO	B	9	442	265532	16.08.01

DIMOSTRAZIONE GRAFICA DEI SUBALTERNI ASSEGNATI

scala 1:500

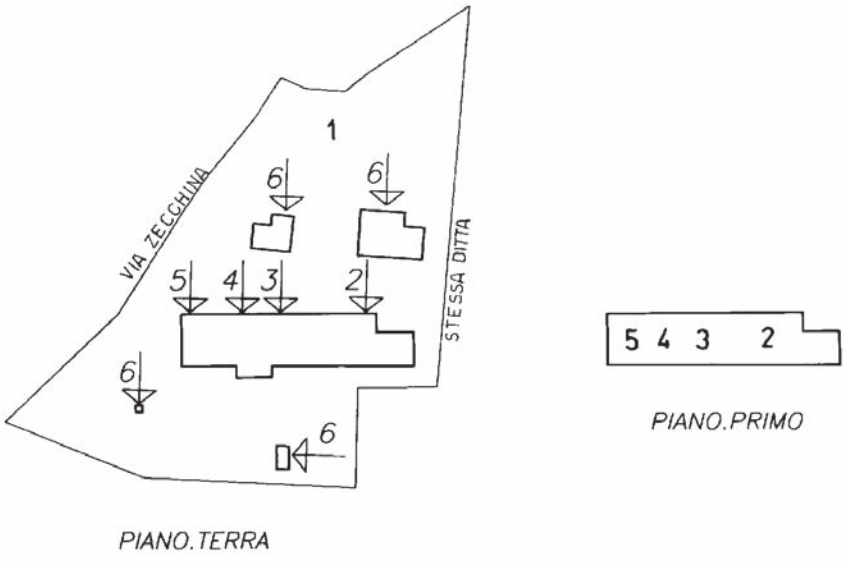

Riservato all'Ufficio Tecnico Erariale

L'operatore

Il Tecnico

Protocollo

Sostituisce il presente mod. EP/2 prot.

Annullato e sostituito dal mod. EP/2 prot.

Data presentazione: 16/10/2001 - Data: 08/11/2022 - n. T448308 - Richiedente: Telematico
Totale schede: 3 - Formato di acquisizione: A4(210x297) - Formato stampa richiesto: A3(297x420) - Fattore di scala non utilizzabile
Ultima planimetria in atti

Elaborato Planimetrico - Catasto dei Fabbricati - Situazione al 08/11/2022 - Comune di QUINTO DI TREVISO(H131) - < Sez. urbana B - Foglio 9 Particella 442 >

MODULARIO
F. - Catasto 433

MINISTERO DELLE FINANZE
DIPARTIMENTO DEL TERRITORIO

Mod. EP/3CEU

Ufficio Tecnico Erariale di TREVISO

ELABORATO PLANIMETRICO

ELENCO DEI SUBALTERNI ASSEGNATI

Pag. n. 1 , di 1

Comune	Sezione	Foglio	Numero	Tipo mappale n.	del
QUINTO.DI.TREVISO	B	9	442	265532	16.08.01

Numero	Sub.	UBICAZIONE via/piazza	civico	N. piano	scala	int.	DESCRIZIONE
442	1	VIA.ZECCHINA	53	T			B.C.N.C.(CORTILE).AREA.SCOPERTA DI.MQ.4225.COMUNE.AI.SUB.2,3,4,5,6.
442	2	VIA.ZECCHINA	53	T-1			ABITAZIONE
442	3	VIA.ZECCHINA	53	T-1			ABITAZIONE
442	4	VIA.ZECCHINA	53	T-1			ABITAZIONE
442	5	VIA.ZECCHINA	53	T-1			STALLA
442	6	VIA.ZECCHINA	53	T			MAGAZZINO.RURALE

Riservato all'Ufficio Tecnico Erariale

L'operatore

Protocollo
Sostituisce il presente mod. EP/3 prot.
Annullato e sostituito dal mod. EP/3 prot.

Geom. ZECCHINATO STEFANO
IL TECNICO
Collegio dei Geometri Prov. di Padova n. 3745
Firma e Timbro

Elaborato Planimetrico - Catasto dei Fabbricati - Situazione al 08/11/2022 - Comune di QUINTO DI TREVISO(H131) - < Sez. urbana B - Foglio 9 Particella 442 >

Direzione Provinciale di Treviso
Ufficio Provinciale - Territorio
Servizi Catastali

Data: **08/11/2022**
Ora: **22:33:38**
Numero Pratica: **T448309**
Pag: **1 - Fine**

ACCERTAMENTO DELLA PROPRIETÀ IMMOBILIARE URBANA
ELENCO DEI SUBALTERNI ASSEGNATI

Comune	Sezione	Foglio	Particella	Tipo mappale	del:
QUINTO DI TREVISO	B	9	442		

Sub	UBICAZIONE via/piazza	n.civ	Piani	Scala	Int	DESCRIZIONE
1	VIA ZECCHINA	53	T			Bene comune non censibile
2	VIA ZECCHINA	53	T-1			ABITAZIONI DI TIPO ECONOMICO
3	VIA ZECCHINA	53	T-1			ABITAZIONI DI TIPO ECONOMICO
4	VIA ZECCHINA	53	T-1			ABITAZIONI DI TIPO ECONOMICO
5	VIA ZECCHINA	53	T-1			STALLE, SCUDERIE, RIMESSE E AUTORIMESSE
6	VIA ZECCHINA	53	T			MAGAZZINI E LOCALI DI DEPOSITO

Visura telematica

Ultima planimetria in atti
Data presentazione: 16/10/2001 - Data: 08/11/2022 - n. T449711 - Richiedente: [redacted]
Totale schede: 1 - Formato di acquisizione: A3(297x420) - Formato stampa richiesto: A4(210x297)

MODULARIO art. 490

MINISTERO DELLE FINANZE
DIPARTIMENTO DEL TERRITORIO
CATASTO EDILIZIO URBANO (RDL 13-4-1939, n. 652)

MOD. AN (CEU)
LIRE 300

Planimetria di u.i.u. in Comune di QUINTO DI TREVISO via ZECCHINA civ. 53

N.C.T.		N.C.E.U.			
FG.	MAPP.	SEZ.	FG.	MAPP.	SUB.
15	442	B	9	442	2

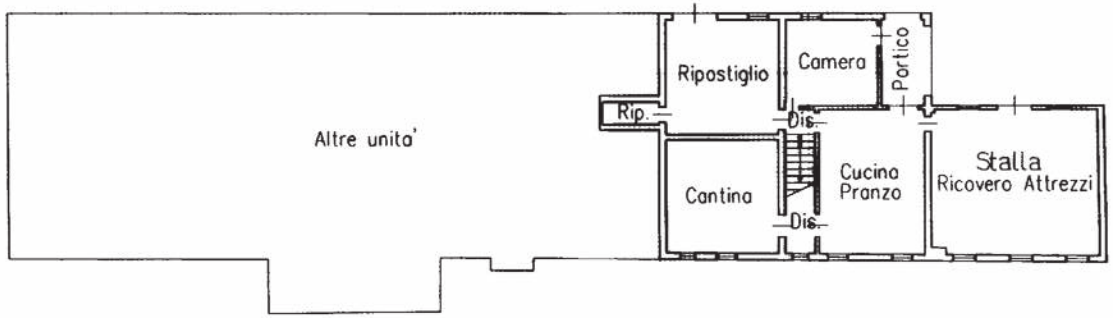

PIANO TERRA
Hm. 2.33 mt.

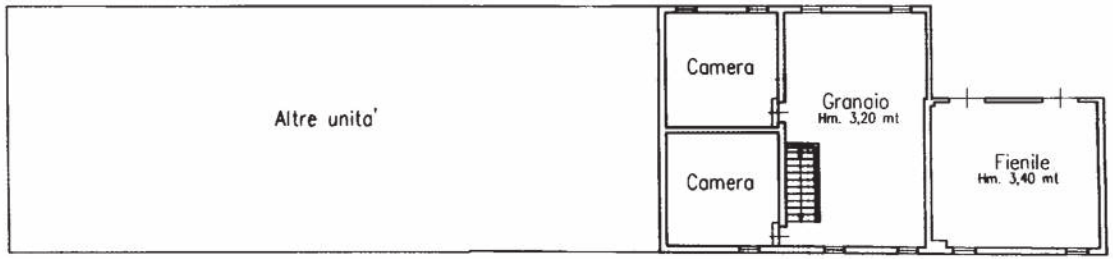

PIANO PRIMO
Hm. 2.67 mt.

ORIENTAMENTO

SCALA DI 1: 200

Dichiarazione di N.C. ■
Denuncia di variazione □

Identificativi catastali
F. B/9
n. 442 sub. 2

Compilata dal Geometra
ZECCHINATO STEFANO
Iscritto all'albo de Geometri
della provincia di Padova n. 3748
data ..... Firma

Geom. ZECCHINATO STEFANO - Collegio dei Geometri Prov. di Padova n. 3748 - PADOVA

RISERVATO ALL'UFFICIO

10 metri

Catasto dei Fabbricati - Situazione al 08/11/2022 - Comune di QUINTO DI TREVISO(H131) - < Sez. urbana B - Foglio 9 - Particella 442 - Subalterno 2 >
VIA ZECCHINA n. 53 Piano T-1

Data presentazione: 16/10/2001 - Data: 08/11/2022 - n. T449711 - Richiedente: [redacted]

Ultima planimetria in atti
Data presentazione: 16/10/2001 - Data: 08/11/2022 - n. T449712 - Richiedente: [redacted]
Totale schede: 1 - Formato di acquisizione: A3(297x420) - Formato stampa richiesto: A4(210x297)

MODULARIO a.r.r. n. 496

MINISTERO DELLE FINANZE
DIPARTIMENTO DEL TERRITORIO
CATASTO EDILIZIO URBANO (RDL 13-4-1939, n. 652)

MOD. AN (CEU)
LIRE 300

Planimetria di u.i.u. in Comune di QUINTO DI TREVISO via ZECCHINA civ. 53

N.C.T.		N.C.E.U.			
FG.	MAPP.	SEZ.	FG.	MAPP.	SUB.
15	442	B	9	442	3

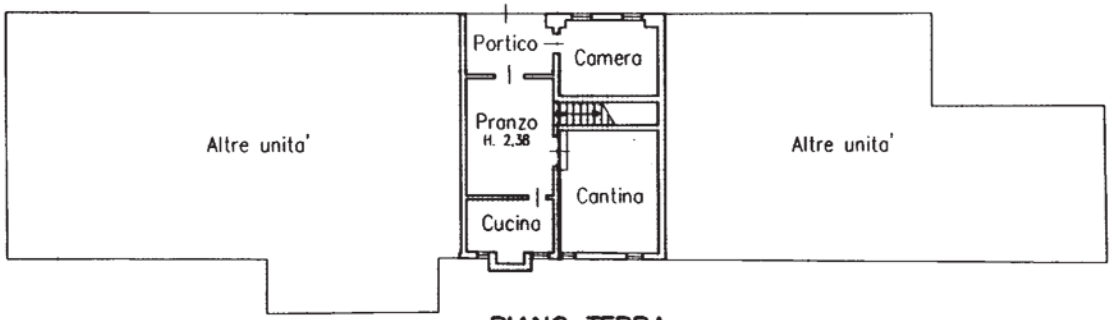

PIANO TERRA
Hm. 2.45 mt.

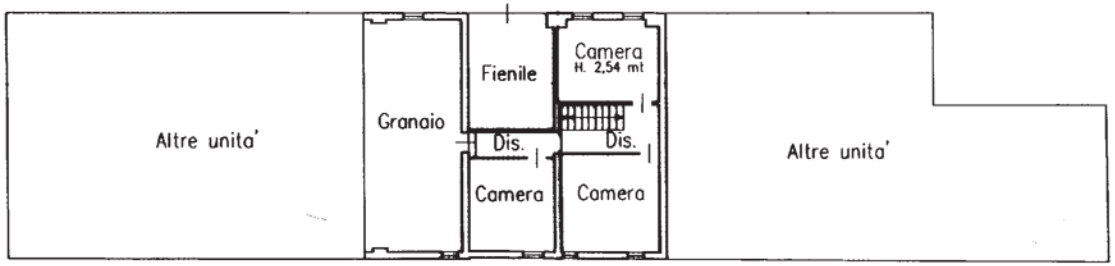

PIANO PRIMO
Hm. 2.45 mt.

ORIENTAMENTO

SCALA DI 1: 200

Dichiarazione di N.C. ■
Denuncia di variazione □

Identificativi catastali
F. 8/9
n. 442 sub. 3

Compilata dal Geometra
(Titolo, nome e cognome)
ZECCHINATO STEFANO
Iscritto all'albo de Geometri
della provincia di Padova n. 3748
data ..... Firma

Geom. ZECCHINATO STEFANO
Collegio dei Geometri Prov. di Padova n. 3748
PADOVA

RISERVATO ALL'UFFICIO

10 mq.m

Catasto dei Fabbricati - Situazione al 08/11/2022 - Comune di QUINTO DI TREVISO(H131) - < Sez. urbana B - Foglio 9 - Particella 442 - Subalterno 3 >
VIA ZECCHINA n. 53 Piano T-1

Data presentazione: 16/10/2001 - Data: 08/11/2022 - n. T449712 - Richiedente: [redacted]

Ultima planimetria in atti
Data presentazione: 16/10/2001 - Data: 08/11/2022 - n. T449713 - Richiedente: [redacted]
Totale schede: 1 - Formato di acquisizione: A3(297x420) - Formato stampa richiesto: A4(210x297)

MODULARIO a.r.r. n. 496

MINISTERO DELLE FINANZE
DIPARTIMENTO DEL TERRITORIO
CATASTO EDILIZIO URBANO (RDL 13-4-1939, n. 652)

MOD. AN (CEU)
LIRE 300

Planimetria di u.i.u. in Comune di QUINTO DI TREVISO via ZECCHINA civ. 53

N.C.T.		N.C.E.U.			
FG.	MAPP.	SEZ.	FG.	MAPP.	SUB.
15	442	B	9	442	4

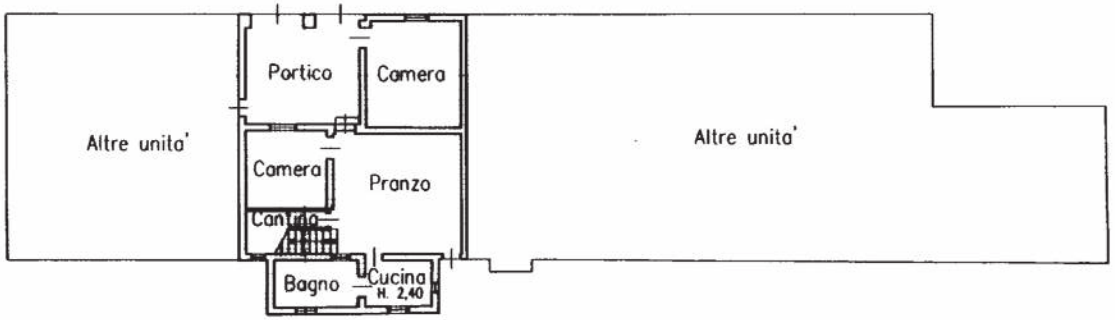

PIANO TERRA
Hm. 2.50 mt.

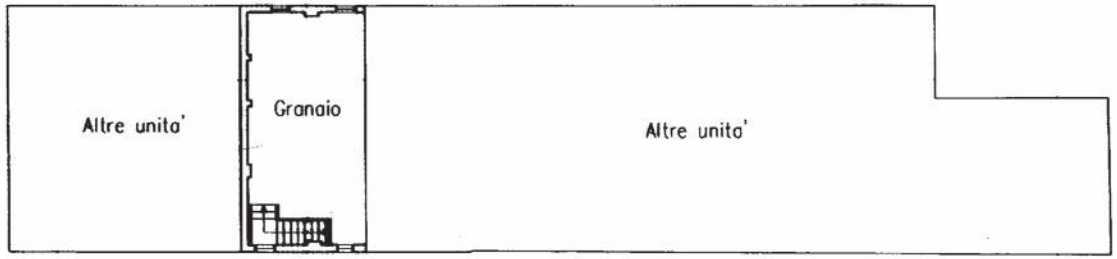

PIANO PRIMO
Hm. 3.57 mt.

ORIENTAMENTO

SCALA DI 1: 200

Dichiarazione di N.C. ■
Denuncia di variazione □

Identificativi catastali
F. 15 n. 442 sub. 4

Compilata dal Geometra ZECCHINATO STEFANO
Iscritto all'albo de Geometri della provincia di Padova n. 3748
dalla ... Firma

Geom. ZECCHINATO STEFANO Collegio dei Geometri Prov. di Padova n. 3748 PADOVA

RISERVATO ALL'UFFICIO

10 mm

Catasto dei Fabbricati - Situazione al 08/11/2022 - Comune di QUINTO DI TREVISO(H131) - < Sez. urbana B - Foglio 9 - Particella 442 - Subalterno 4 >
VIA ZECCHINA n. 53 Piano T-1

Data presentazione: 16/10/2001 - Data: 08/11/2022 - n. T449713 - Richiedente: [redacted]

MODULARIO a r.r. n. 496

MINISTERO DELLE FINANZE
DIPARTIMENTO DEL TERRITORIO
CATASTO EDILIZIO URBANO (RDL 13-4-1939, n. 652)

MOD. AN (CEU)
LIRE 300

Planimetria di u.i.u. in Comune di QUINTO DI TREVISO via ZECCHINA civ.

N.C.T.		N.C.E.U.			
FG.	MAPP.	SEZ.	FG.	MAPP.	SUB.
15	442	B	9	442	5

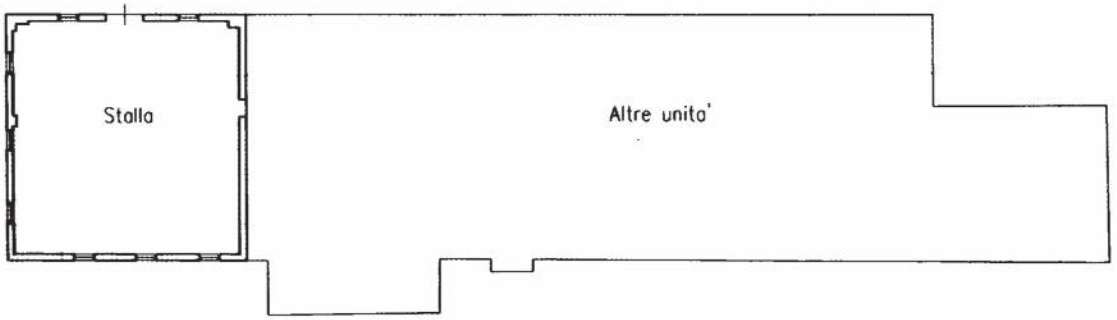

PIANO TERRA
Hm. 2.50 mt.

PIANO PRIMO
Hm. 2.87 mt.

ORIENTAMENTO

SCALA DI 1: 200

Dichiarazione di N.C. ■
Denuncia di variazione □

Identificativi catastali
F. 8/9
n. 442 sub. 5

Compilata dal Geometra ZECCHINATO STEFANO
Iscritto all'albo de Geometri
della provincia di Padova 3748
data Firma

Geom. ZECCHINATO STEFANO
Collegio dei Geometri Prov. di Padova n. 3748
PADOVA

RISERVATO ALL'UFFICIO

10 mm

Data presentazione: 16/10/2001 - Data: 08/11/2022 - n. T449714 - Richiedente: [redacted]

Ultima planimetria in atti
Data presentazione: 16/10/2001 - Data: 08/11/2022 - n. T449715 - Richiedente: [redacted]
Totale schede: 1 - Formato di acquisizione: A3(297x420) - Formato stampa richiesto: A4(210x297)

MODULARIO art. n. 496

MINISTERO DELLE FINANZE
DIPARTIMENTO DEL TERRITORIO
CATASTO EDILIZIO URBANO (RDL 13-4-1939, n. 652)

MOD. AN (CEU)
IHT 300

Planimetria di u.i.u. in Comune di QUINTO DI TREVISO via ZECCHINA civ. 53

N.C.T.		N.C.E.U.			
FG.	MAPP.	SEZ.	FG.	MAPP.	SUB.
15	442	B	9	442	6

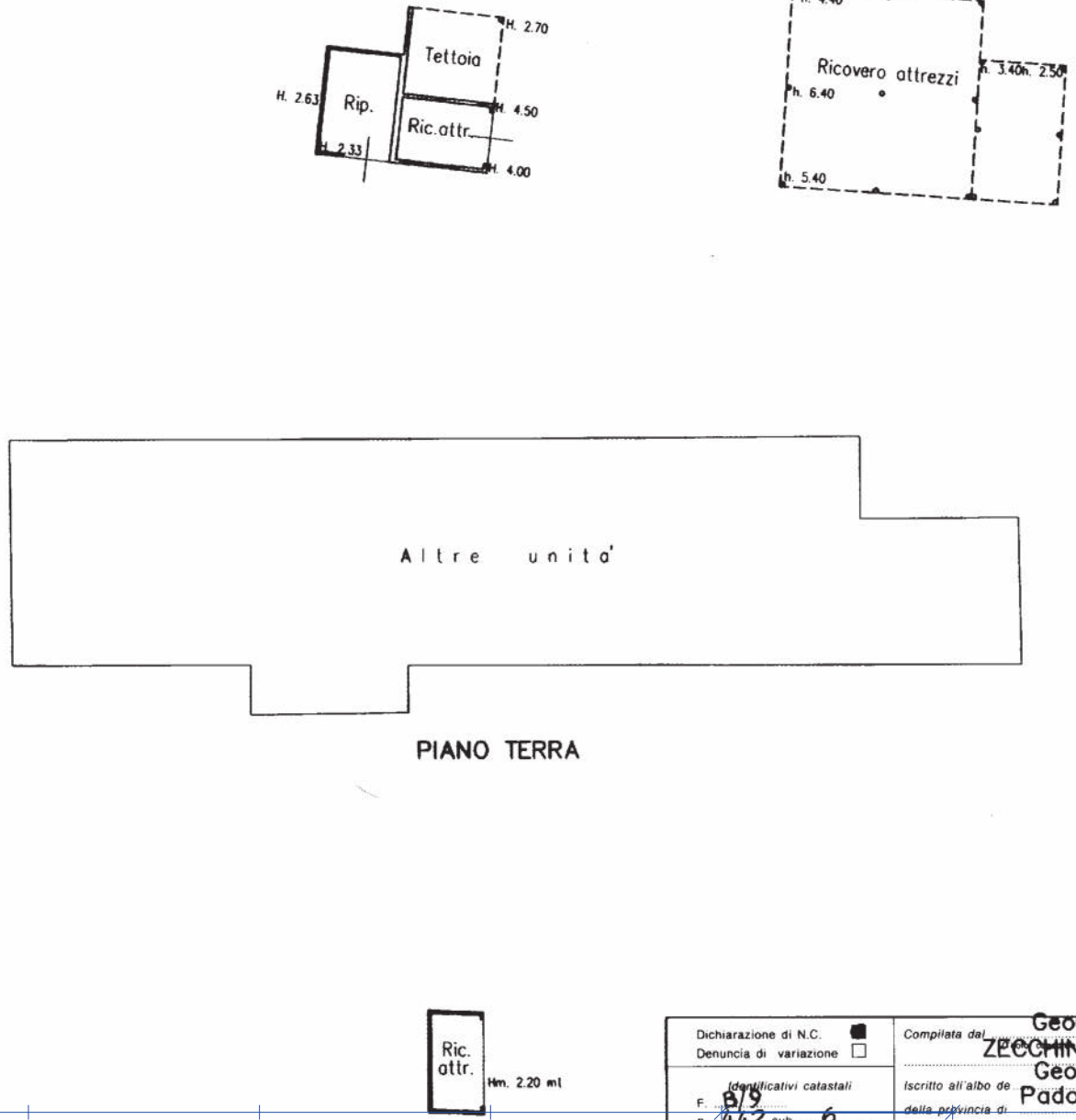

ORIENTAMENTO

SCALA DI 1: 200

Dichiarazione di N.C. ■
Denuncia di variazione □

Identificativi catastali
F. 9/9
n. 442 sub 6

Compilata dal Geometra ZECCHINATO STEFANO
Iscritto all'albo dei Geometri della provincia di Padova n. 3748
data 10 mezzi Firma

Geom. ZECCHINATO STEFANO - Collegio dei Geometri Prov. di Padova n. 3748 - PADOVA

RISERVATO ALL'UFFICIO

Catasto dei Fabbricati - Situazione al 08/11/2022 - Comune di QUINTO DI TREVISO(H131) - < Sez. urbana B - Foglio 9 - Particella 442 - Subalterno 6 >
VIA ZECCHINA n. 53 Piano T

Data presentazione: 16/10/2001 - Data: 08/11/2022 - n. T449715 - Richiedente: [redacted]

LOTTO 05

Direzione Provinciale di Treviso Ufficio Provinciale - Territorio - Direttore PAOLO FRANZOSO

Vis. tel.(0.90 euro)

N=-100

E=1300

1 Particella: 722

8-Nov-2022 22:13:55
Protcollo pratica T447118/2022

Scala originale: 1:2000
Dimensione cornice: 776.000 x 552.001 metri

Comune: (TV) QUINTO DI TREVISO
Foglio: 1

LOTTO 06

Direzione Provinciale di Treviso Ufficio Provinciale - Territorio - Direttore PAOLO FRANZOSO

Vis. tel.(0.90 euro)

8-Nov-2022 22:16:10
Protcollo pratica T447275/2022

Scala originale: 1:2000
Dimensione cornice: 776.000 x 552.000 metri

Comune: (TV) QUINTO DI TREVISO
Foglio: 2

1 Particella: 1058

LOTTO 07

Direzione Provinciale di Treviso Ufficio Provinciale - Territorio - Direttore PAOLO FRANZOSO

Vis. tel.(0.90 euro)

Protcollo pratica T447818/2022 8-Nov-2022 22:24:29

Scala originale: 1:2000
Dimensione cornice: 776.000 x 552.001 metri

Comune: (TV) QUINTO DI TREVISO
Foglio: 2

1 Particella: 110