

MOD. AN (CEU)
LIRE
800

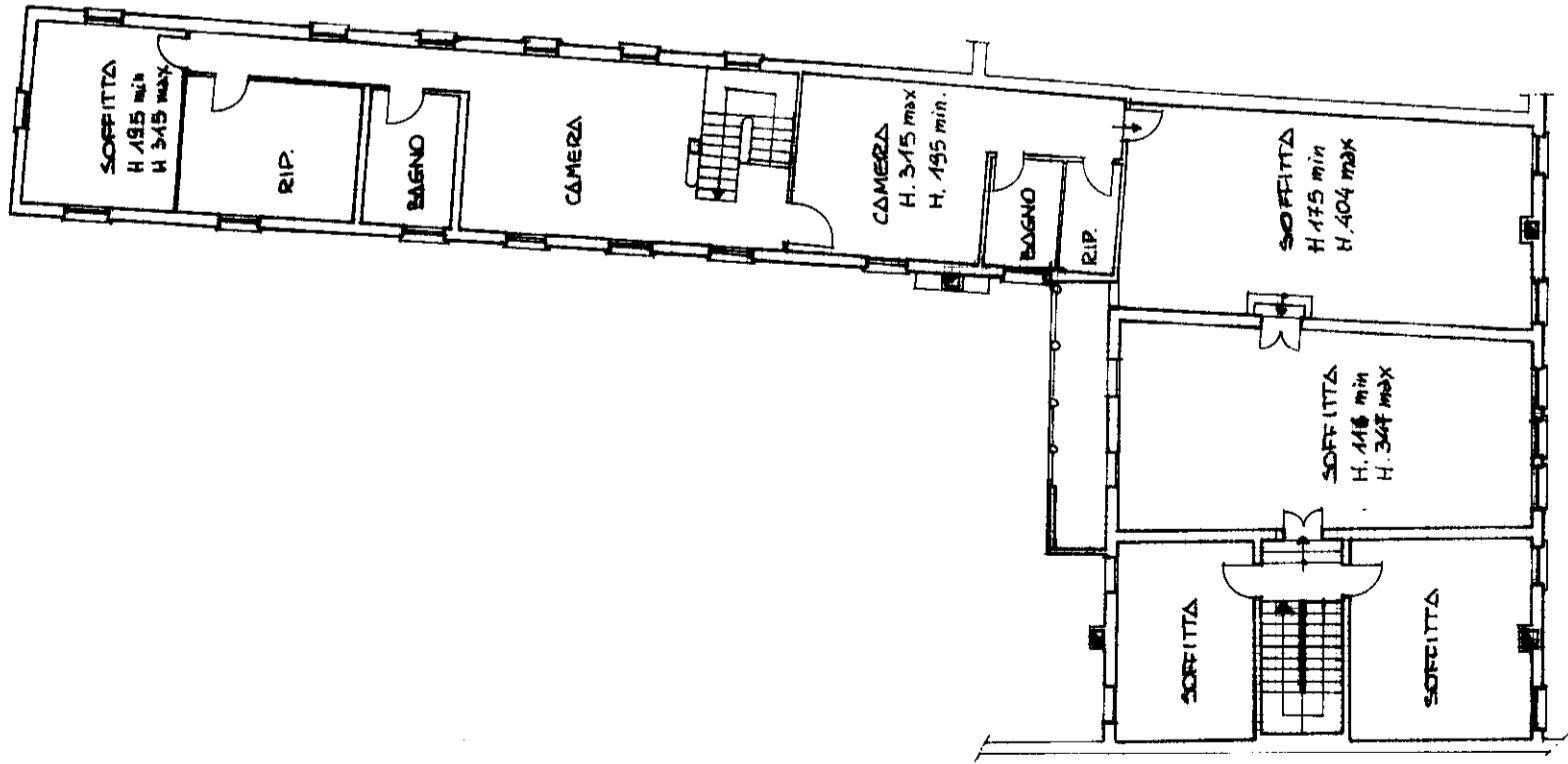
MINISTERO DELLE FINANZE
DIPARTIMENTO DEL TERRITORIO
CATASTO EDILIZIO URBANO (RDL 13-4-1939, n. 652)



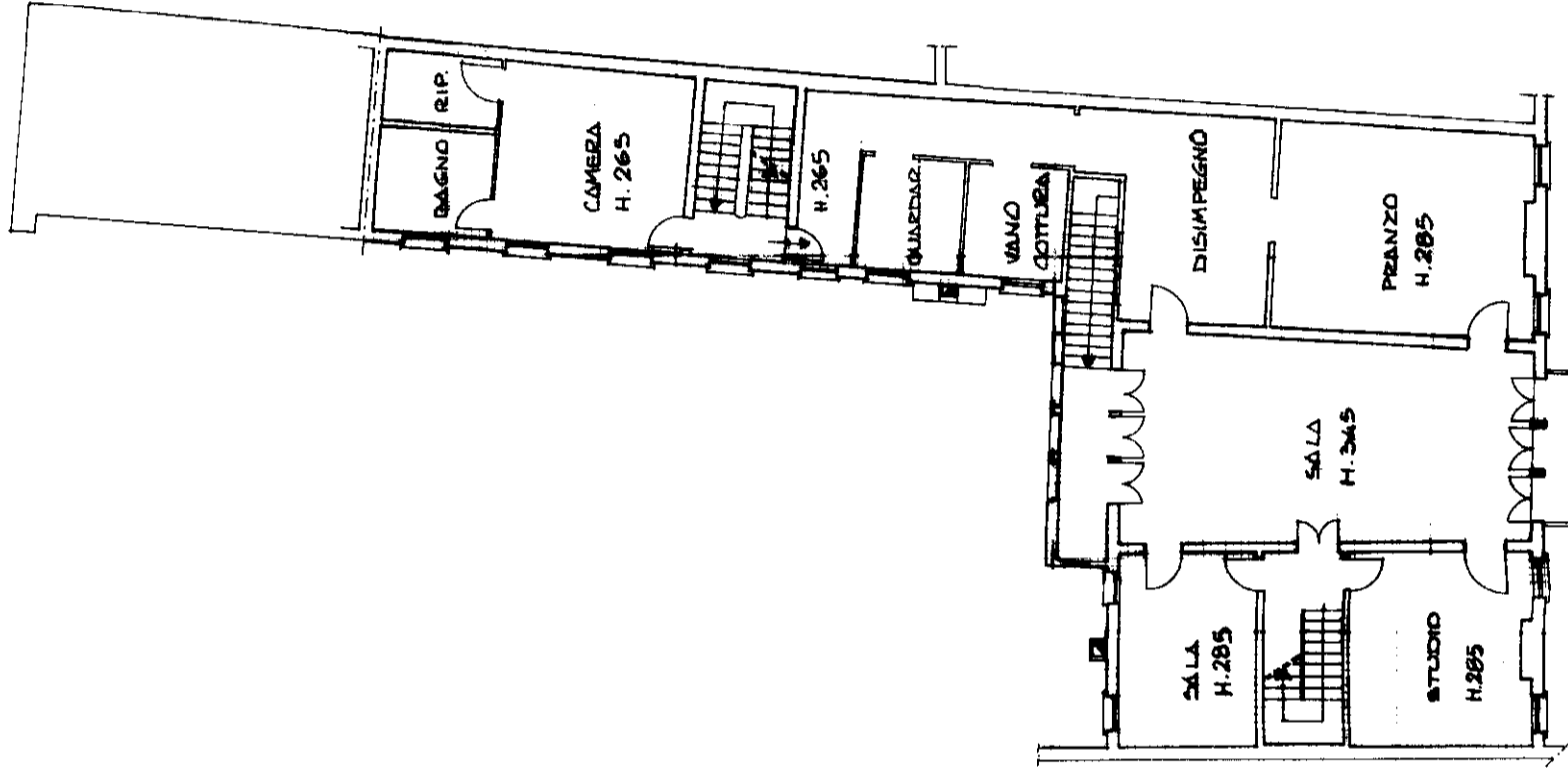
MODULARIO
F. rig. rend. 488

civ. 82

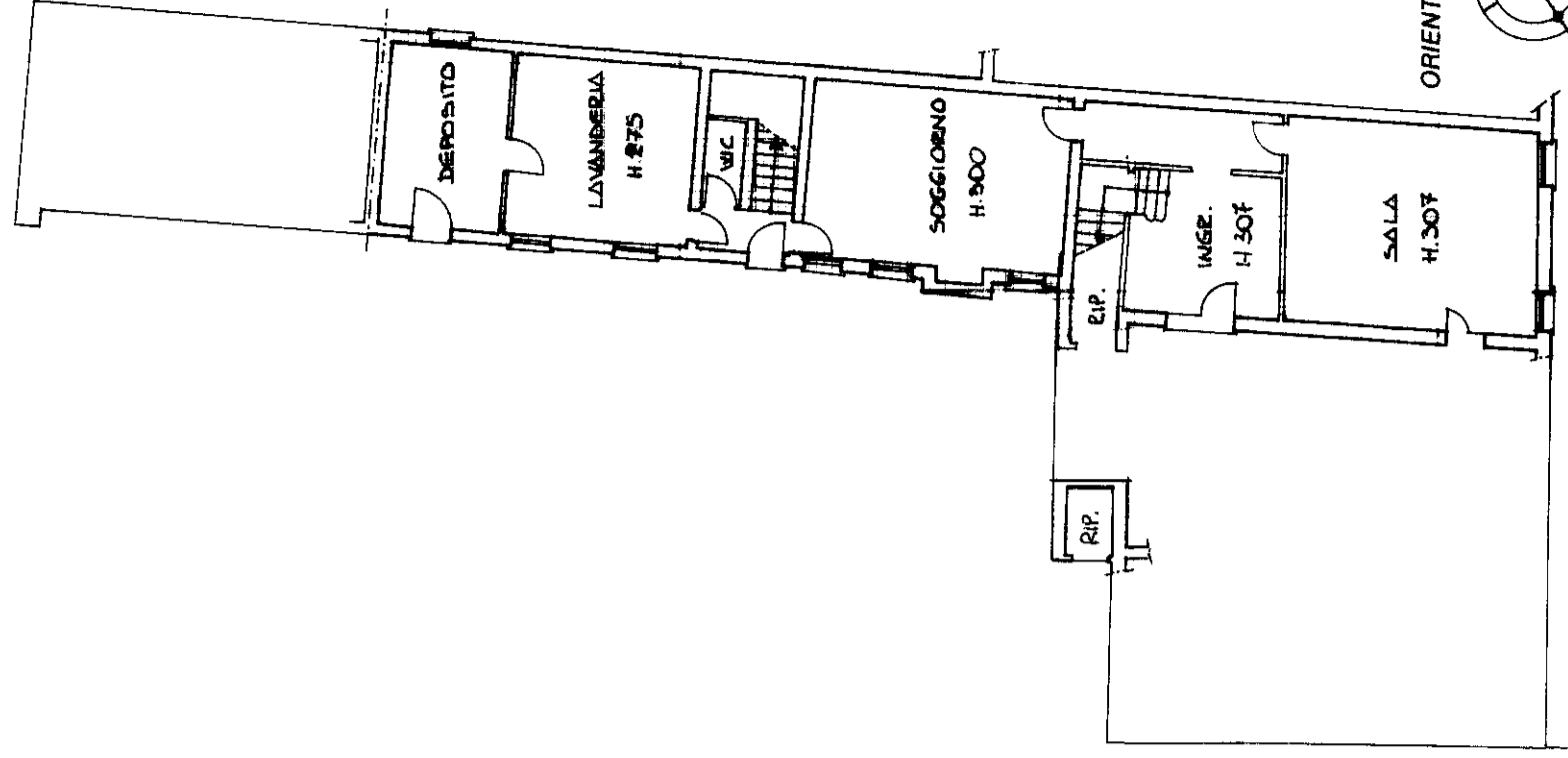
Planimetria di u.i.u. in Comune di ODERZO via GARIBALDI



- PIANTA PIANO SECONDO -



- PIANTA PIANO PRIMO -



- PIANTA PIANO TERRA -

SCALA DI 1:200

RISERVATO ALL'UFFICIO

Compilata da GEOMETRA
(Titolo, cognome e nome)
ROBERTA COVER

Iscritto all'albo dei Geometri
della provincia di TREVISO n. 2293
data 30.09.99 Firma Roberto Cover

Dichiarazione di N.C.
Denuncia di variazione

Identificativi catastali
F. 2.11 (23)
n. 336 sub. 3

MODULARIO
F. rig. rend. 497

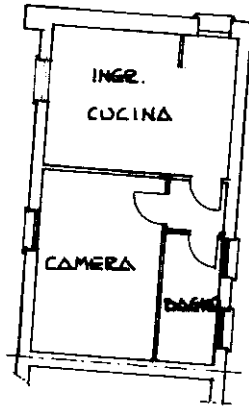


MINISTERO DELLE FINANZE
DIPARTIMENTO DEL TERRITORIO
CATASTO EDILIZIO URBANO (RDL 13-4-1939, n. 652)

MOD. **01** (CEU)

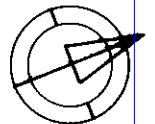
LIRE
200

Planimetria di u.i.u. in Comune di ODERZO via GARIBOLDI civ. 82



- PIANTA PIANO TERRA - H. 275

ORIENTAMENTO



SCALA DI 1:200

Roma - Istituto Poligrafico e Zecca dello Stato - P.V.

Catasto di Fabbricati - Situazione al 01/03/2022 - Comune di ODERZO(F999) - < Sez. urbana D - Foglio 11 - Particella 338 - Subalterno 4 >
Via G. GARIBOLDI n. 82 Piano T

Dichiarazione di N.C.
Denuncia di variazione

Compilata dal GEOMETRA
(Titolo, cognome e nome)
COVER ROBERTA

RISERVATO ALL'UFFICIO

Ultima planimetria in atti
Identificativi catastali
Data presentazione: 30/09/1999 - Data: 01/03/2022 - n. T150389
Totale schede: 1 - Formato di acquisizione: A4 (210x297)
n. 338 sub. 4

Iscritto all'albo de Geometri
della provincia di TREVISO n. 2293
data 30.09.99 Firma [Signature]

MODULARIO
F. rig. rend. 487

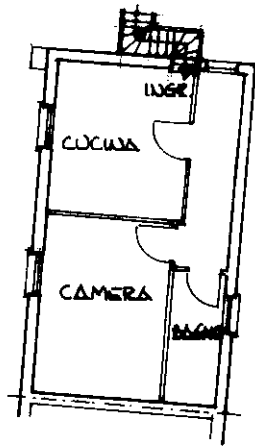


MINISTERO DELLE FINANZE
DIPARTIMENTO DEL TERRITORIO
CATASTO EDILIZIO URBANO (RDL 13-4-1939, n. 652)

MOD. **DM** (CE-U)

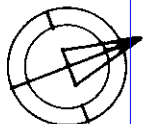
LIRE
200

Planimetria di u.i.u. in Comune di ODERZO via GARIBALDI civ. 82



- PIANTA PIANO PRIMO. H. 280

ORIENTAMENTO



SCALA DI 1:200

Roma - Istituto Poligrafico e Zecca dello Stato - P. V.

Catasto dei Fabbricati - Situazione al 01/03/2022 - Comune di ODERZO(F999) - < Sez. urbana D - Foglio 11 - Particella 338 - Subalterno 5 >
VIA GARIBALDI n. 82 Piano I

Dichiarazione di N.C.
Denuncia di variazione

Compilata dal GEOMETRA
(Titolo, cognome e nome)
COVER ROBERTA

RISERVATO ALL'UFFICIO

Ultima planimetria in atti
Identificativi catastali
F. D-44 (23)
Totale schede: 1 - Formato di acquisizione: 5
n. 338 sub. 5

Iscritto all'albo dei Geometri
TREVISO
data 30.09.99 Firma [Signature]

Data presentazione: 30/09/1999 - Data: 01/03/2022 - n. T150391 - [REDACTED]
Atto di stampa del Catasto: A4(210) 295

MODULARIO
F. rig. rend. 497

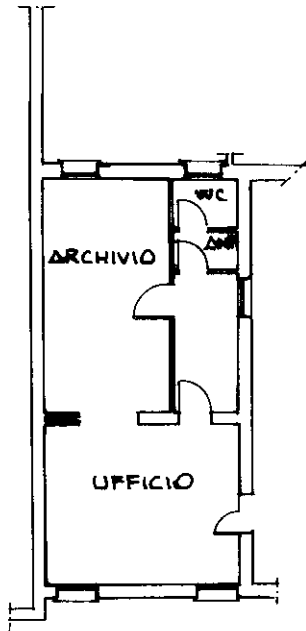


MINISTERO DELLE FINANZE
DIPARTIMENTO DEL TERRITORIO
CATASTO EDILIZIO URBANO (RDL 13-4-1939, n. 652)

MOD. **BN** (CEU)

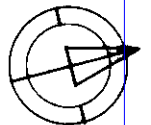
LIRE
500

Planimetria di u.i.u. in Comune di ODERZO via GARIBALDI civ. 82



- PIANTA PIANO TERRA - H. 30%

ORIENTAMENTO



SCALA DI 1: **200**

Catasto di Fabbricati - Situazione al 01/03/2022 - Comune di ODERZO(F999) - < Sez. urbana D - Foglio 11 - Particella 338 - Subalterno 6 >
VIA C. GARIBALDI n. 82 Piano T

Dichiarazione di N.C.

Denuncia di variazione

Compilata dal GEOMETRA
(Titolo, cognome e nome)

COVER ROBERTA

RISERVATO ALL'UFFICIO

Data presentazione: 30/09/1999 - Data: 01/03/2022 - n. T150392
Totale schede: 1 Formato di acquisizione: A4
n. 528 sub. 6

Scritto all'atto del Geometra
TREMISIO 8293
data 30.09.99 Firma [Signature]