



N=-2800

E=1000

Firmato Da: MARIO MASSIMO Emesso Da: ARUBAPEC S.P.A. NG CA 3 Serial#: 450a16bc190a90d7839851f14c412ff0

Comune: (TV) SUSEGANA
Foglio: 40
Scala originale: 1:2000
Dimensione cornice: 534.000 x 378.000 metProtocollo pratica T378898/2023
1-Mar-2023 17:24:46

1 Particella: 706



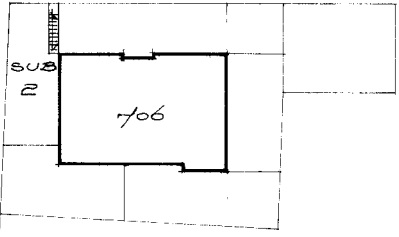
MINISTERO DELLE FINANZE
DIREZIONE GENERALE DEL CATASTO E DEI SERVIZI TECNICI ERARIALI
NUOVO CATASTO EDILIZIO URBANO

Mod. B (Nuovo Catasto Edilizio Urbano)

(R. DECRETO-LEGGE 13 APRILE 1939, N. 652)

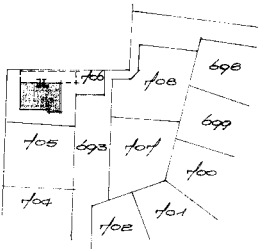
Planimetria dell'immobile situato nel Comune di SUSEGANA Via ALDO MORO
Ditta [REDACTED]
Allegata alla dichiarazione presentata all'Ufficio Tecnico Erariale di TREVISO Scheda N.°

SUB. 2



PLANIMETRIA DELL'AREA
MAPPA N° 706 SUB. 2 DI MQ. 65.00
ESCLUSIVA DEL SUB. 16


COMUNE DI SUSEGANA - TV -
FOGLIO 40 MAPPA 706
SCALA 1:2000



ORIENTAMENTO
SCALA DI 1:500

SPAZIO RISERVATO PER LE ANNOTAZIONI D'UFFICIO	
DATA PROT. N°	L. 0 706 2

Compilata dal GEOMETRA
(Titolo, nome e cognome del tecnico)
ROBERTO PICCINI
Iscritto all'Albo dei GEOMETRI
della Provincia di TREVISO
DATA 20 MARZO 1987
Firma: Roberto Piccini



Ultima planimetria in atti

Catasto dei Fabbricati - Situazione al 01/03/2023 - Comune di SUSEGANA(L.014) - < Sez. urbana D - Foglio 2 - Particella 706 - Subalterno 2 >
Firmato Da: APUBAPEC S.P.A. NG CA 3 Serial#: 450a16bc190a90d7839851f14c412f0



MODULARIO
F. reg. rend. 497



MINISTERO DELLE FINANZE
DIREZIONE GENERALE DEL CATASTO E DEI SERVIZI TECNICI ERARIALI

MOD. B (Nuovo Catasto Edilizio Urbano)

Lire
200

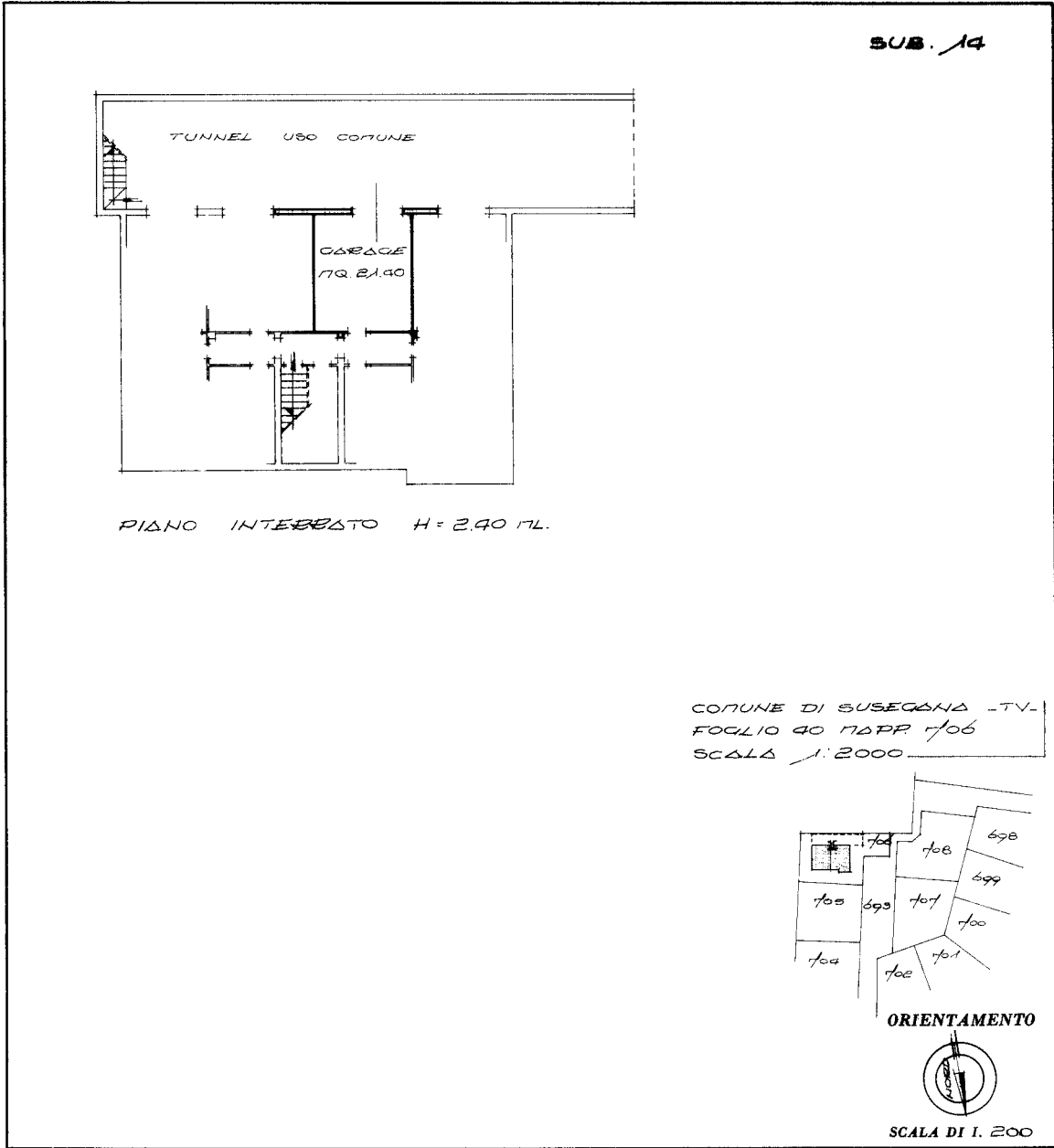
NUOVO CATASTO EDILIZIO URBANO

(R. DECRETO-LEGGE 13 APRILE 1939, N. 652)

Planimetria dell'immobile situato nel Comune di SUSEGANA Via ALDO ROSSI

Ditta [REDACTED]

Allegata alla dichiarazione presentata all'Ufficio Tecnico Erariale di TREVISO



SPAZIO RISERVATO PER LE ANNOTAZIONI D'UFFICIO	
DATA	h0
PROT. N°	706
	14

Compilata dal GEOMETRA
(Titolo, nome e cognome del tecnico)
ROBERTO PICCINI

Iscritto all'Albo dei GEOMETRI
della Provincia di TREVISO

DATA 20 MARZO 1987

Firma: [Signature]



Ultima planimetria in atti



MODULARIO
F. rig. rend. - 497



MINISTERO DELLE FINANZE
DIREZIONE GENERALE DEL CATASTO E DEI SERVIZI TECNICI ERARIALI

MOD. B (Nuovo Catasto Edilizio Urbano)

Lire
200

NUOVO CATASTO EDILIZIO URBANO

(R. DECRETO-LEGGE 13 APRILE 1986, N. 662)

Planimetria dell'immobile situato nel Comune di SUSEGANA Via ALDO MORO

Ditta [REDACTED]

Allegata alla dichiarazione presentata all'Ufficio Tecnico Erariale di TREVISO

SUB. 16

PIANO INTEGRATO H= 2.40 ML.

PIANO PRIMO H= 2.70 ML.

COMUNE DI SUSEGANA TV
FOGLIO 90 MAPPA 706
SCALA 1:2000

ORIENTAMENTO
SCALA DI 1:200

SPAZIO RISERVATO PER LE ANNOTAZIONI D'UFFICIO

DATA	40
PROT. N°	706
	16

Compilata dal GEOMETRA
(Titolo, nome e cognome del tecnico)
ROBERTO PICCINI

Iscritto all'Albo dei GEOMETRI
della Provincia di TREVISO

DATA 20 MAGGIO 1987

Firma: ROBERTO PICCINI

Ultima planimetria in atti