

MODULI 1/81  
F. 1/192 497

Mod. B (Nuovo Catasto Edilizio Urbano)



MINISTERO DELLE FINANZE  
DIREZIONE GENERALE DEL CATASTO E DEI SERVIZI TECNICI ERARIALI

Lire  
100

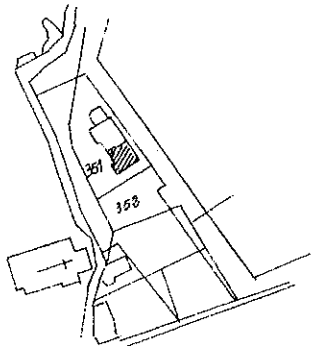
NUOVO CATASTO EDILIZIO URBANO

(R. DECRETO-LEGGE 13 APRILE 1939, N. 652)

Planimetria dell'immobile situato nel Comune di TARZO Via MOLINI N. 4

Ditta [REDACTED]

Allegata alla dichiarazione presentata all'Ufficio Tecnico Erariale di TREVISO  
C.C.



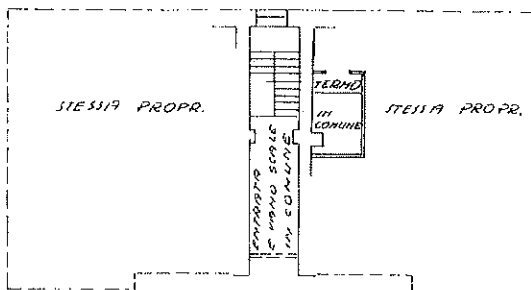
COMUNE DI TARZO

FOG. 22°

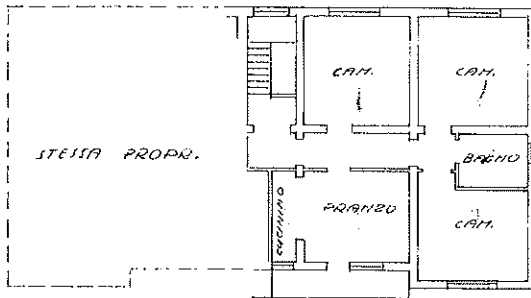
MAPPA. N. 351

SCALA 1:2000

PIANO TERZA  
H. ML. 3,60



PIANO PRIMO  
H. ML. 2,80



ORIENTAMENTO



SCALA DI 1:200

SPAZIO RISERVATO PER LE ANNOTAZIONI D'UFFICIO

DATA  
PROT. N°

IL FABBR. E' INTRODOTTO =

22  
351  
2

Compilata dal GEOMETRA  
(Titolo, nome e cognome del tecnico)  
PIETRO VANTZELLA

Iscritto all'Albo de GEOMETRI  
della Provincia di TREVISO

DATA CONSEGNA 16.6.1984

Firma [Signature]



MINISTERO DELLE FINANZE  
DIREZIONE GENERALE DEL CATASTO E DEI SERVIZI TECNICI ERARIALI  
**NUOVO CATASTO EDILIZIO URBANO**

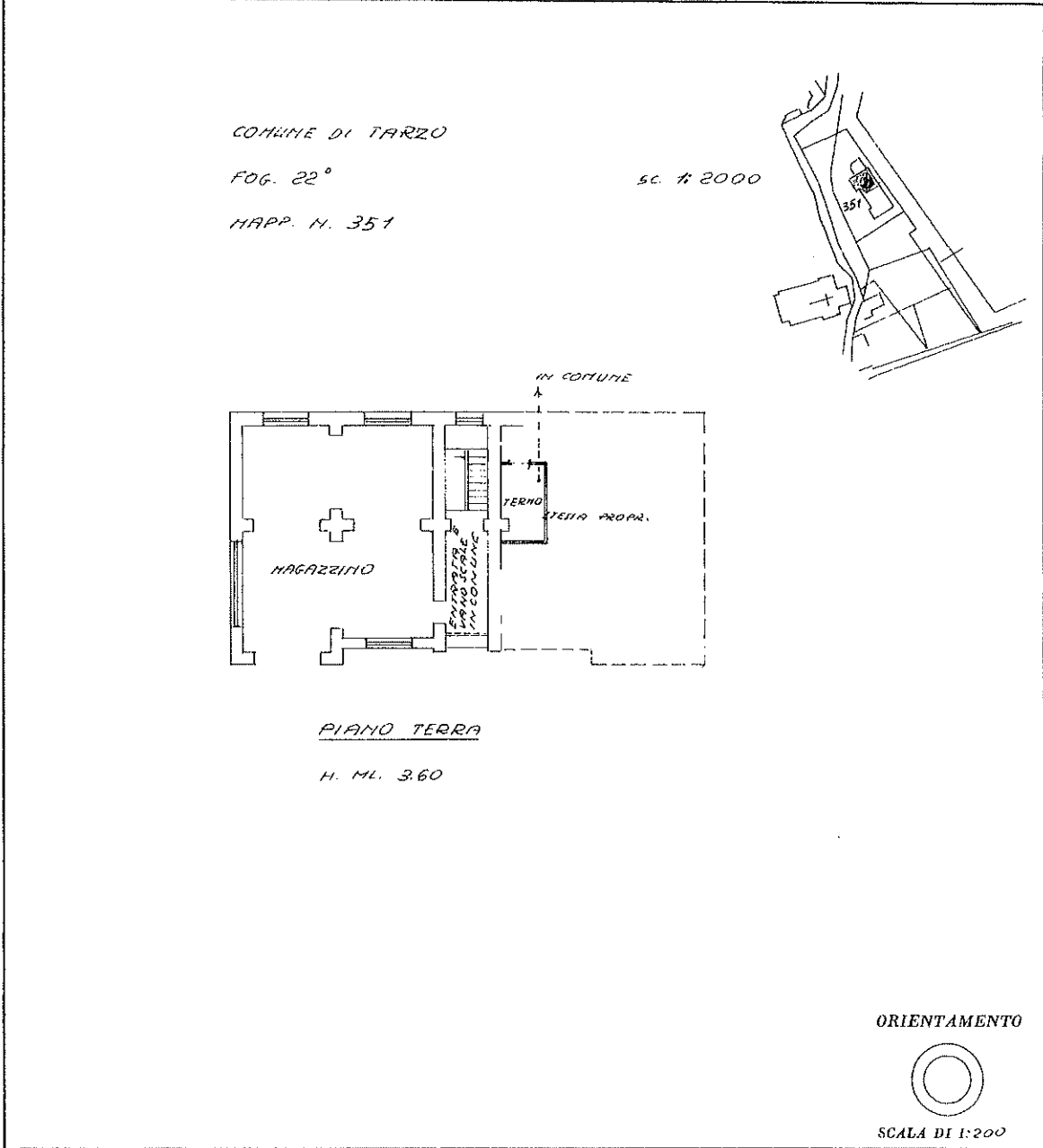
Lire  
100

(R. DECRETO-LEGGI 13 APRILE 1939, N. 632)

Planimetria dell'immobile situato nel Comune di TARZO Via MOLINI N. 4

Ditta [REDACTED]

Allegata alla dichiarazione presentata all'Ufficio Tecnico Erariale di TREVISO  
C.C.



SPAZIO RISERVATO PER LE ANNOTAZIONI D'UFFICIO	
DATA PROT. N°	IL FABBR. E' INTRODOTTO
111	22 351 5

Compilata dal Geozella  
(Titolo, nome e cognome del tecnico)  
PIETRO VANZELLA  
Iscritto all'Albo de GEOMETRI  
della Provincia di TREVISO  
DATA CONSEGNA 16.5.1984  
Firma: [Signature]

MODULARIO  
F. 497



MINISTERO DELLE FINANZE  
DIREZIONE GENERALE DEL CATASTO E DEI SERVIZI TECNICI ERARIALI

Mod. B (Nuovo Catasto Edilizio Urbano)

Lire  
100

# NUOVO CATASTO EDILIZIO URBANO

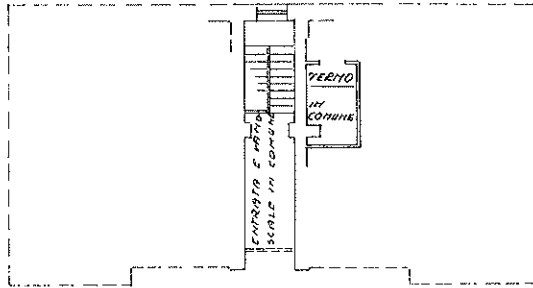
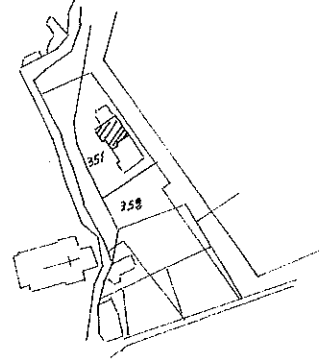
(R. DECRETO-LEGGE 13 APRILE 1939, N. 663)

Planimetria dell'immobile situato nel Comune di TARZO Via MOLINI N.4

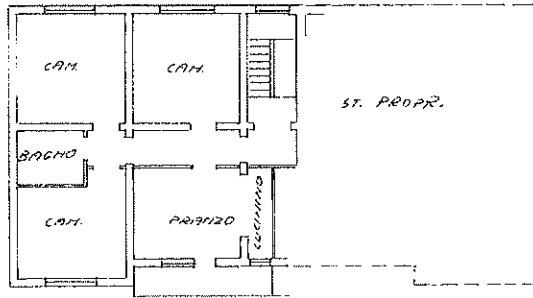
Ditta [REDACTED]

Allegata alla dichiarazione presentata all'Ufficio Tecnico Erariale di TREVISO  
C.C.

COMUNE DI TARZO  
FOG. 22°  
MAPP. N. 351  
SCALA 1:2000



PIANO TERRA  
H. ML. 3.60



PIANO SECONDO  
H. ML. 2.80

ORIENTAMENTO



SCALA DI 1:200

### SPAZIO RISERVATO PER LE ANNOTAZIONI D'UFFICIO

DATA

PROT. N°

IL F1988R. E' INTRODOTTO

22  
351  
8

Compilata dal Geometra  
(Titolo, nome e cognome del tecnico)

PIETRO VANZELLA

Iscritto all'Albo de GEOMETRI

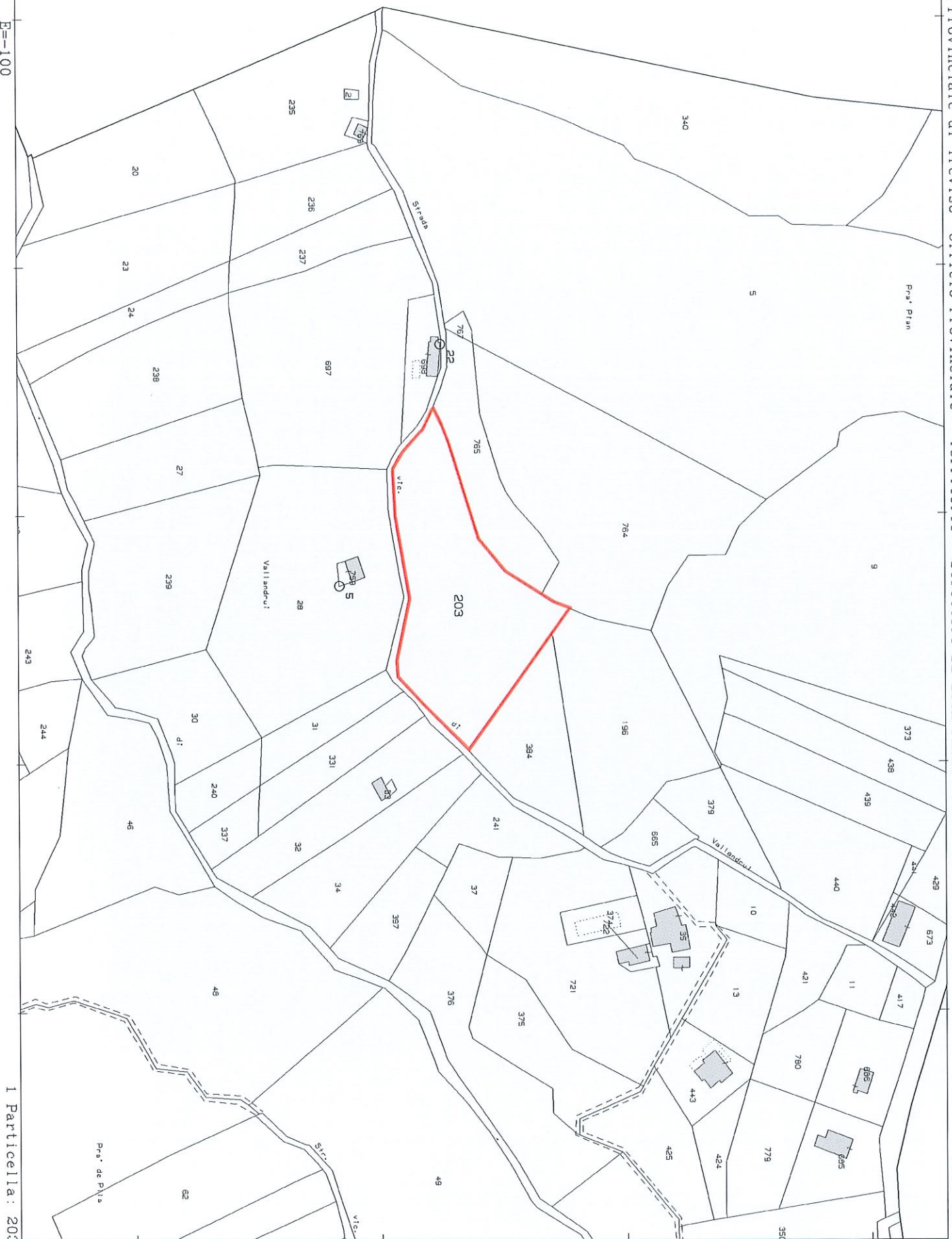
della Provincia di TREVISO

DATA 16.5.1984

Firma: [Signature]

N=-1600

E=-100



I Particella: 203