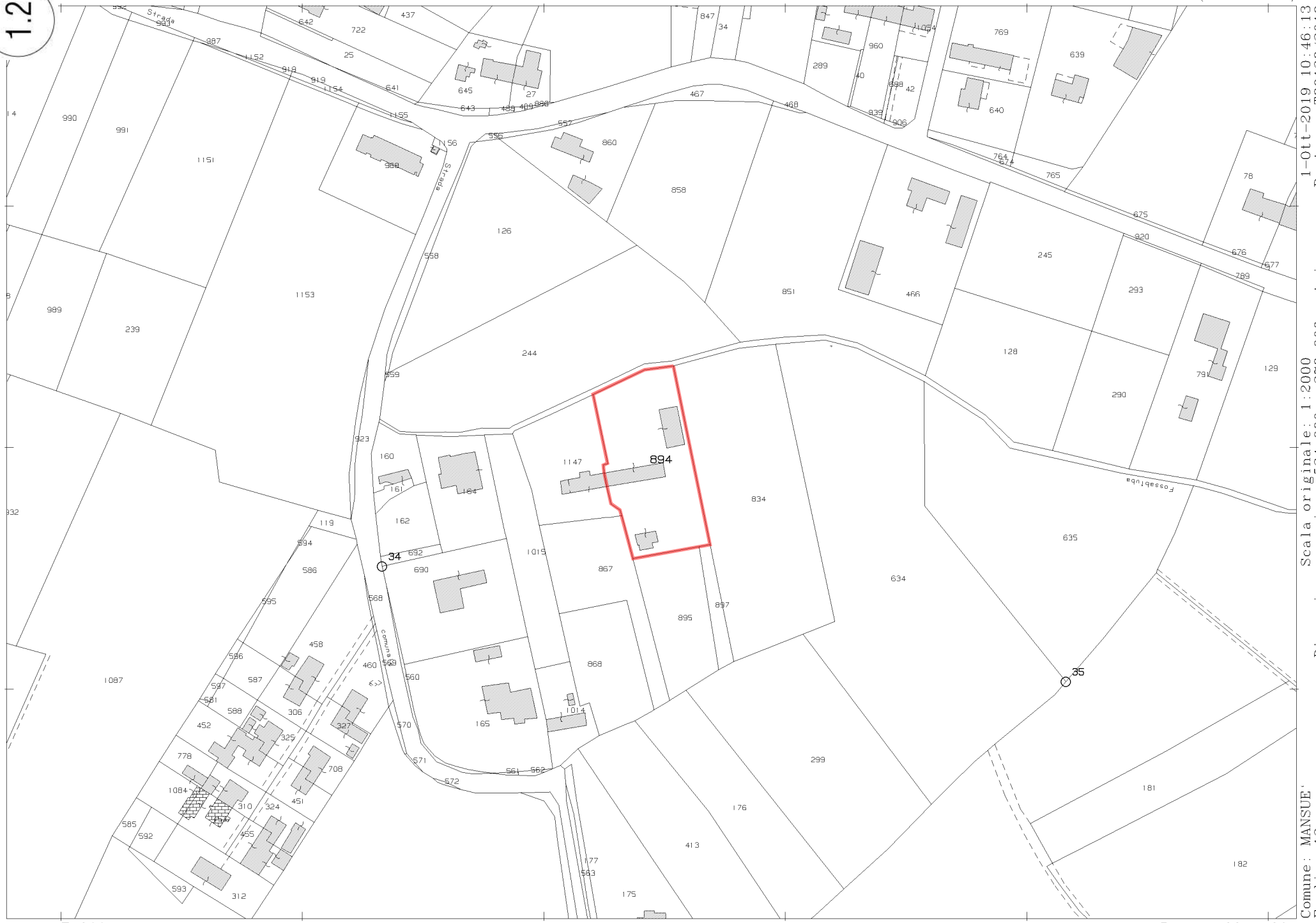

N=500

E=200

1 Particella: 894

Comune: MANSUE'
Foglio: 13

Scala originale: 1:2000
Dimensione cornice: 534.000 x 378.000 metri

1-Ott-2019 10:46:13
Prot. n. T89138/2019

2.2

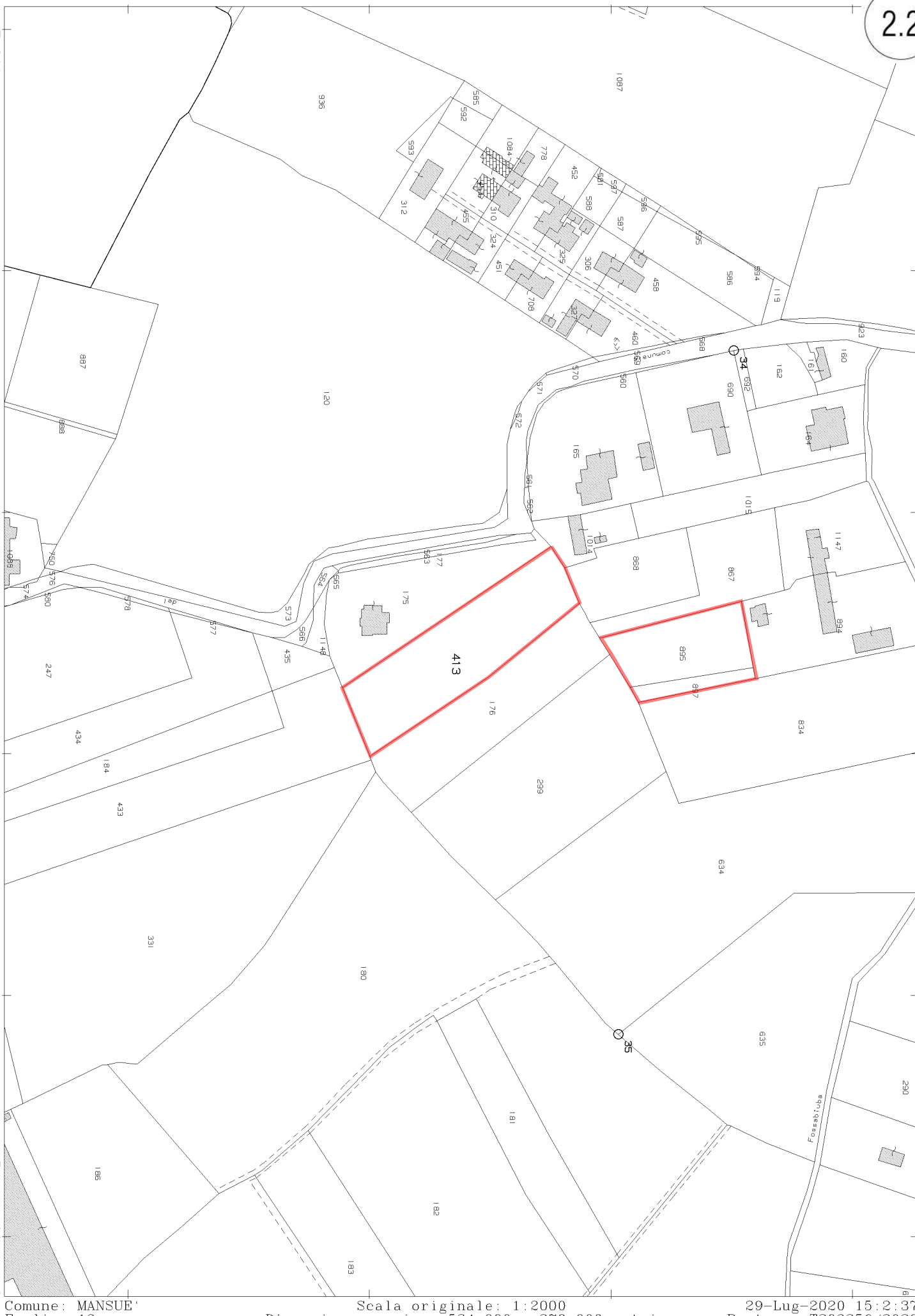

one Provinciale di Treviso Ufficio Provinciale - Territorio - Direttore ANTONIO ZAFFINO

Vis. tel.(0.90 euro)

1 Particella: 413

Comune: MANSUE'
Foglio: 13

Scala originale: 1:2000
Dimensione cornice: 534.000 x 378.000 metri

29-Lug-2020 15:2:37
Prot. n. T203356/2020

1.4

ELABORATO PLANIMETRICO

Compilato da:
Polesel Giuseppe

Iscritto all'albo:
Geometri

Prov. Treviso N. 00571

Agenzia del Territorio
CATASTO FABBRICATI
Ufficio Provinciale di
Treviso

Comune di Mansue'
Sezione: B Foglio: 5 Particella: 894

Protocollo n. TV0001747 del 07/01/2013
Tipo Mappale n. 294261 del 17/12/2012

Dimostrazione grafica dei subalterni

Scala 1 : 500

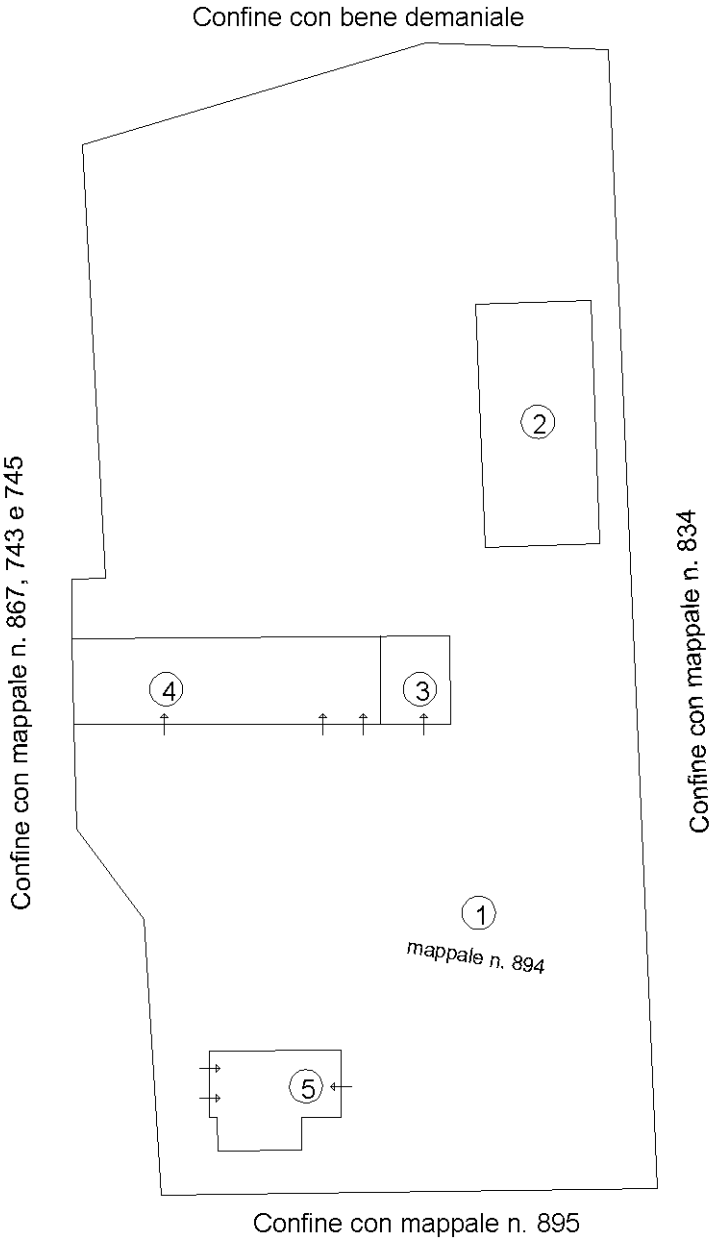

PIANTA PIANO TERRA

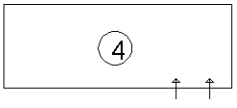

PIANTA PIANO PRIMO

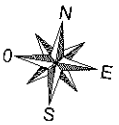

Ultima planimetria in atti

Data: 12/06/2019 - n. T296043 - Richiedente: Telematico

Totale schede: 1 - Formato di acquisizione: A4(210x297) - Formato stampa richiesto: A4(210x297) - Fattore di scala non utilizzabile

Catasto dei Fabbricati - Situazione al 12/06/2019 - Comune di MANSUE' (E893) - < Sez.Urb.: B - Foglio: 5 - Particella: 894 - Elaborato planimetrico >

Direzione Provinciale di Treviso
Ufficio Provinciale - Territorio
Servizi Catastali
Comune di: MANSUE`

Elenco Subalterni

ACCERTAMENTO DELLA PROPRIETA IMMOBILIARE URBANA
ELENCO DEI SUBALTERNI ASSEGNATI

Comune		Sezione	Foglio	Particella		Tipo mappale	del:
MANSUE`		B	5	894		294261	
Sub	UBICAZIONE via/piazza	n°civ	Piani	Scala	Int.	DESCRIZIONE	
1	via chiesiol		T			BENE COMUNE NON CENSIBILE (AREA SCOPERTA DI MQ. 2.325), COMUNE AI SUB. 2, 3, 4 E 5.	
2	via chiesiol		T			UNITA' COLLABENTI	
3	via chiesiol		T			GARAGE (PIANO TERRA).	
4	via chiesiol		T-1			ABITAZIONE (PIANO TERRE E PRIMO).	
5	via chiesiol		T			MAGAZZINO (PIANO TERRA).	

Unità immobiliari n. 5 Tributi erariali: 0,00

Visura telematica

1.5

Agenzia del Territorio
CATASTO FABBRICATI
Ufficio Provinciale di
Treviso

Dichiarazione protocollo n. TV0001747 del 07/01/2013

Planimetria di u.i.u. in Comune di Mansue'

Via Chiesiol civ.

Identificativi Catastali:
Sezione: B
Foglio: 5
Particella: 894
Subalterno: 4

Compilata da:
Polesel Giuseppe

Iscritto all'albo:
Geometri

Prov. Treviso N. 00571

Scheda n. 1 Scala 1:200

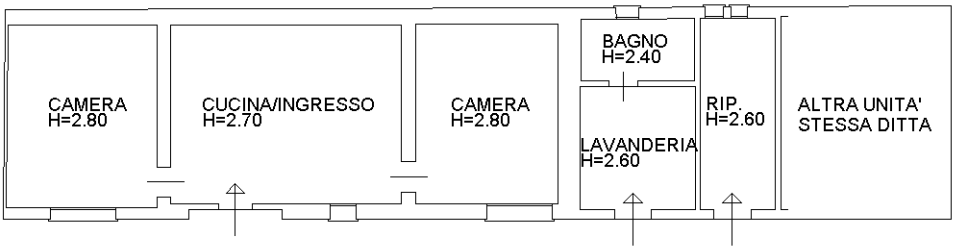

PIANTA PIANO TERRA Hm=2.63 ml.

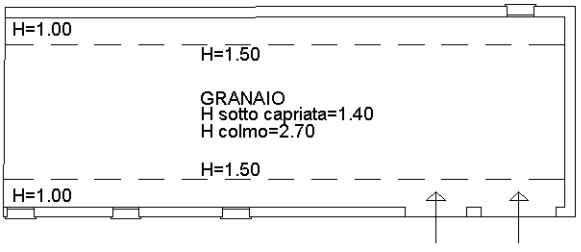

PIANTA PIANO PRIMO Hm=2.10 ml.

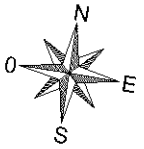

Catasto dei Fabbricati - Situazione al 12/06/2019 - Comune di MANSUE' (E893) - < Sez.Urb.: B - Foglio: 5 - Particella: 894 - Subalterno: 4 >
VIA CHIESIOL piano: T-1;

Agenzia del Territorio
CATASTO FABBRICATI
Ufficio Provinciale di
Treviso

Dichiarazione protocollo n. TV0001747 del 07/01/2013

Planimetria di u.i.u. in Comune di Mansue'

Via Chiesiol civ.

Identificativi Catastali:
Sezione: B
Foglio: 5
Particella: 894
Subalterno: 3

Compilata da:
Polesel Giuseppe

Iscritto all'albo:
Geometri

Prov. Treviso N. 00571

Scheda n. 1 Scala 1:200

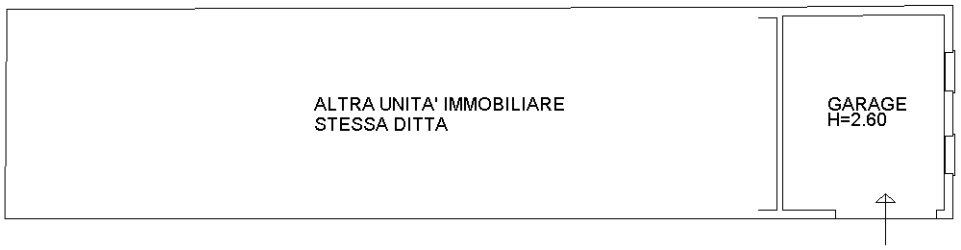

PIANTA PIANO TERRA H=2.60 ml.

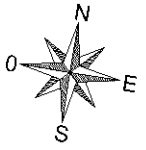

Catasto dei Fabbricati - Situazione al 12/06/2019 - Comune di MANSUE' (E893) - < Sez.Urb.: B - Foglio: 5 - Particella: 894 - Subalterno: 3 >
VIA CHIESIOL piano: T;

Agenzia del Territorio
CATASTO FABBRICATI
Ufficio Provinciale di
Treviso

Dichiarazione protocollo n. TV0001747 del 07/01/2013

Planimetria di u.i.u. in Comune di Mansue'

Via Chiesiol civ.

Identificativi Catastali:
Sezione: B
Foglio: 5
Particella: 894
Subalterno: 5

Compilata da:
Polesel Giuseppe

Iscritto all'albo:
Geometri

Prov. Treviso N. 00571

Scheda n. 1 Scala 1:200

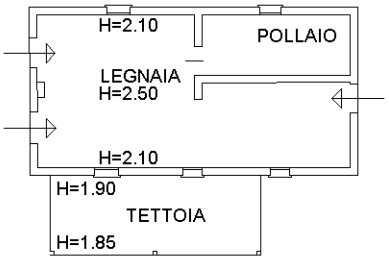

PIANTA PIANO TERRA Hm=2.09 ml.

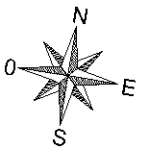

Catasto dei Fabbricati - Situazione al 12/06/2019 - Comune di MANSUE' (E893) - < Sez.Urb.: B - Foglio: 5 - Particella: 894 - Subalterno: 5 >
VIA CHIESIOL piano: T;