

E=200

N=1100

Direzione Provinciale di Treviso Ufficio Provinciale - Territorio - Direttore DE LUCA PAOLO

Vis. tel. (0.90 euro)

Comune: (TV) NERVESA DELLA BATTAGLIA Scala originale: 1:2000 7-Ago-2024 8:56:19
Foglio: 26 Dimensione cornice: 534.000 x 378.000 metri Protocollo pratica T17655/2024

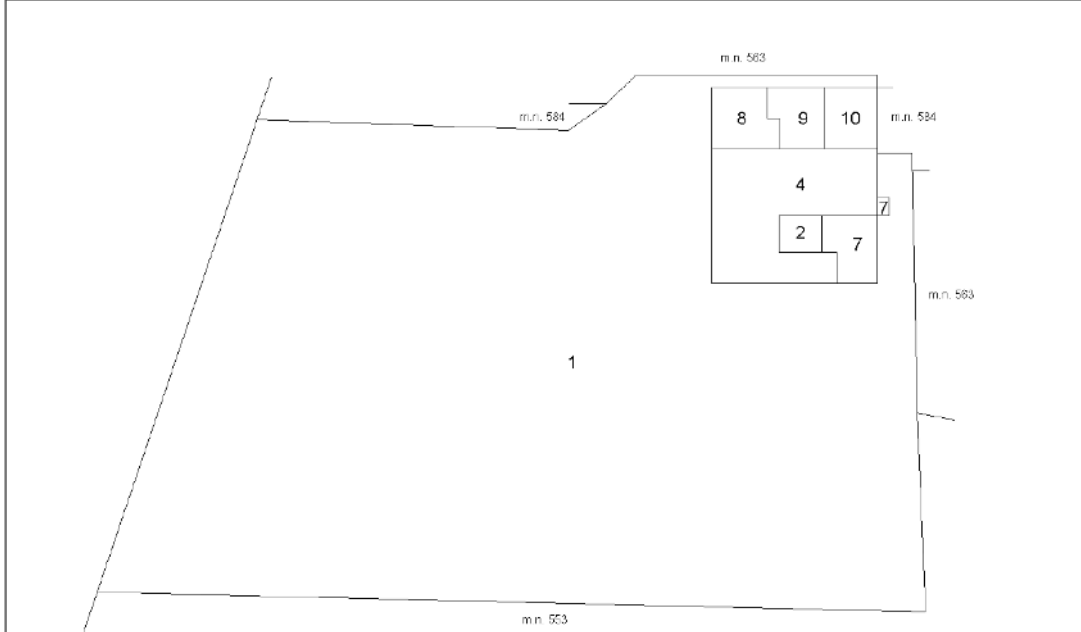
I Particella: 584

Data: 07/08/2024 - n. T18000 - Richiedente: Telematico

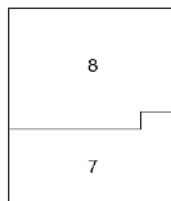
ELABORATO PLANIMETRICO	
Compilato da: Manzan Manuele	
Iscritto all'albo: Geometri	
Prov. Treviso	N. 2032

**Agenzia delle Entrate
CATASTO FABBRICATI
Ufficio Provinciale di
Treviso**

Comune di Nervesa Della Battaglia	Protocollo n. TV0073133 del 12/07/2019
Sezione: C Foglio: 7 Particella: 564	Tipo Mappale n. del
Dimostrazione grafica dei subalterni	Scala 1 : 500



PLANIMETRIA E PIANTA PIANO TERRENO (T)



PIANTA PIANO PRIMO (1)



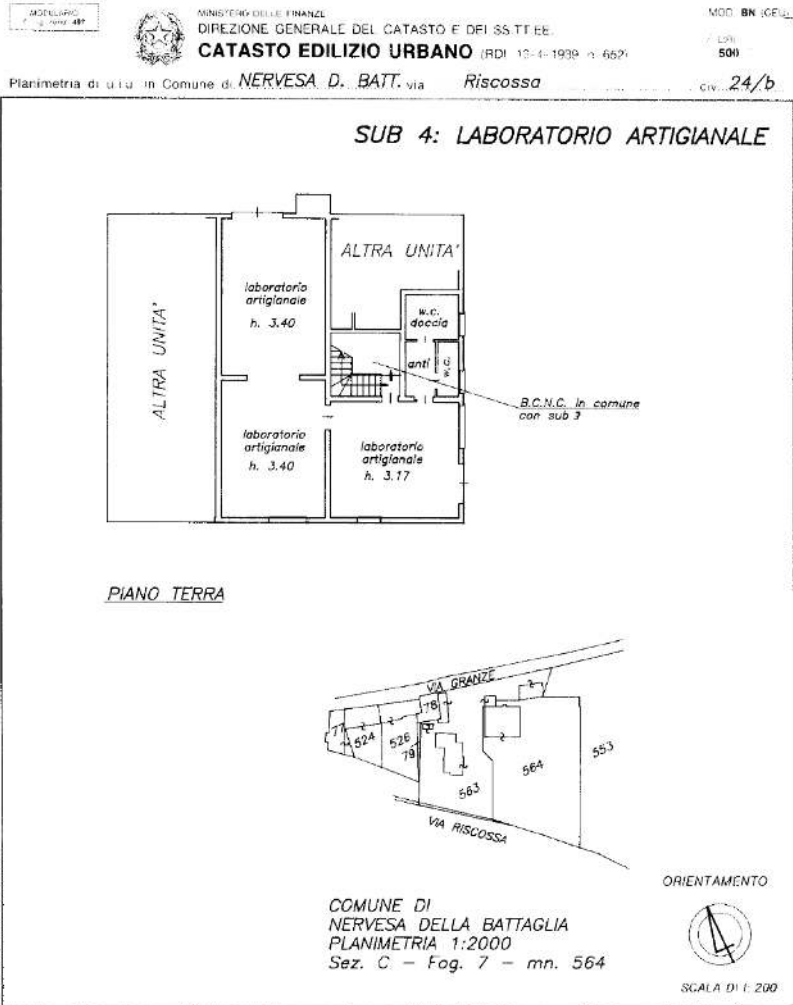
Ultima planimetria in atti

Data: 07/08/2024 - n. T18000 - Richiedente: Telematico

Totale schede: 1 - Formato di acquisizione: A4(210x297) - Formato stampa richiesto: A4(210x297) - Fattore di scala non utilizzabile

Elaborato Planimetrico - Catasto dei Fabbricati - Situazione al 07/08/2024 - Comune di NERVESA DELLA BATTAGLIA(F872) - Sez. urbana C - Foglio 7 Particella 564 >

Data presentazione: 15/02/1994 - Data: 31/07/2024 - n. T1015



Dichiarazione di N.C. <input checked="" type="checkbox"/> Denuncia di variazione <input type="checkbox"/>	Compilata dal INGEGNERE PEGORER ROBERTO	RISERVATO ALL'UFFICIO
Identificativi catastali F. 677 n. 564 sub. A	Iscritto all'Albo dei INGEGNERI della provincia di TREVISO n. 1140 data 28/04/1994 Firma Ing. Roberto Pegorer CRONO INGEGNERI PROV. DI TREVISO	

Data presentazione: 15/02/1994 - Data: 31/07/2024 - n. T1015

Totale schede: 1 - Formato di acquisizione: A4(210x297) - Formato stampa: A4(210x297) - Formato planimetria in cm

Catasto Edilizio Urbano - Situazione al 31/07/2024 - Comune di NERVESA DELLA BATTAGLIA (872) - Sez. urban. C - Foglio 7 - Particella 564 - Subalterno 4 - VIA DELLA RISCOSSA n. 24/b Piano 1

Data presentazione: 28/11/1995 - Data: 31/07/2024 - n. T10195

MODULARIO
F. Fog. Fond. 497



MINISTERO DELLE FINANZE
DIREZIONE GENERALE DEL CATASTO E DEI SS.TT.EE.
CATASTO EDILIZIO URBANO (RDL 13-4-1939, n. 652)

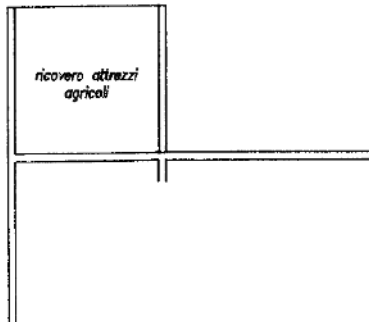
MOD. BN (CEU)

LIRE
500

Planimetria di u.i.u. in Comune di **NERVESA D. BATT.** via **Riscossa**

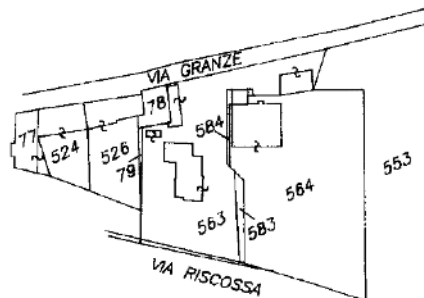
CIV.

SUB 1: RICOVERO ATTREZZI AGRICOLI



ricovero attrezzi
agricoli

PIANO TERRA h. mt. 4.00



ORIENTAMENTO



SCALA DI 1:200

COMUNE DI
NERVESA DELLA BATTAGLIA
PLANIMETRIA 1:2000
Sez. C - Fog. 7 - mn. 584

Dichiarazione di N.C.

Compilata da: **PERITO, EDILE**
Titolo, cognome e nome
SORARU' PIETRO

RISERVATO ALL'UFFICIO

Ultima planimetria in variazione

Data presentazione: 28/11/1995 - Data: 31/07/2024 - n. T10195

Totale schede: 1 - Foglio di acquisizione: A4(210x297) - Formato stampa: A4(210x297) - Foglio stampa: 584

584 sub 1

data NOV 1995

Firma

Catasto - Fabricati - Situazione al 31/07/2024 - Comune di NERVESA DELLA BATTAGLIA(F872) - < Sez. urbana C - Foglio 7 - Particella 584 - Subaltemo 1 >
VIA DELLA RISCOSSA Piano 1

Data presentazione: 28/11/1995 - Data: 31/07/2024 - n. T101960

MODULARIO
n. 497



MINISTERO DELLE FINANZE
DIREZIONE GENERALE DEL CATASTO E DEI SS.TT.EE
CATASTO EDILIZIO URBANO (RDL 13-4-1939, n. 652)

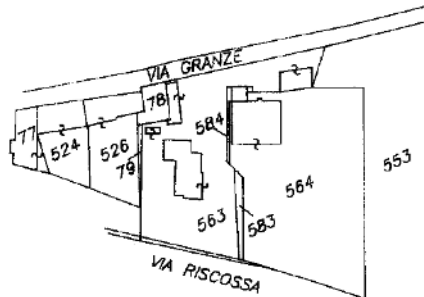
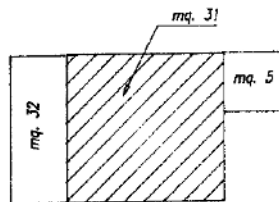
MOD. BN (CEU)

LIRE
500

Planimetria di u.t.u. in Comune di **NERVESA D. BATT.** via **Riscossa**

CIV.

SUB 2: AREA URBANA DI mq. 68



COMUNE DI
NERVESA DELLA BATTAGLIA
PLANIMETRIA 1:2000
Sez. C - Fog. 7 - mn. 584

ORIENTAMENTO



SCALA DI 1:200

Catasto Edilizio Urbano - Situazione al 31/07/2024 - Comune di NERVESA DELLA BATTAGLIA(F872) - Sez. urbana C - Foglio 7 - Particella 584 - Subaltemo 2 >

Dichiarazione di N.C.
Ultima planimetria in data variazione
Data presentazione: 28/11/1995 - Data: 31/07/2024 - n. T101960 - n. 497
Totale schede: 1 - Foglio di acquisizione: A4(210x297) - Formato della provincia: 9

Compilata dal **PERITO EDILE**
SORARU' PIETRO
Firma: *[Signature]*
21 NOV 1995

RISERVATO ALL'UFFICIO

Data presentazione: 28/11/1995 - Data: 31/07/2024 - n. T10196

MODULARINO
A. 12. 1987 497



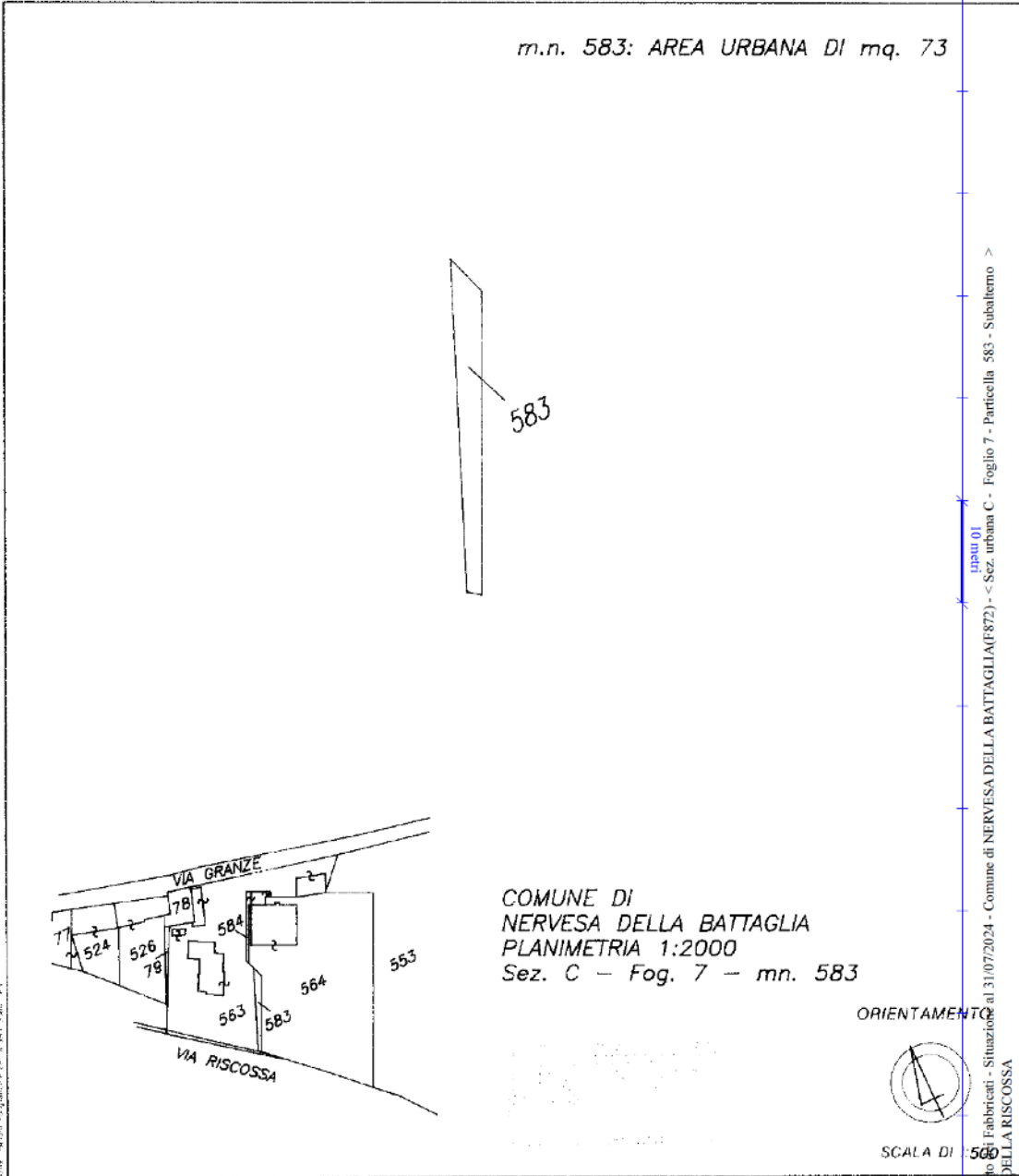
MINISTERO DELLE FINANZE
DIREZIONE GENERALE DEL CATASTO E DEI SISTEMI
CATASTO EDILIZIO URBANO (RDL 13-4-1939, n. 652)

MOD. EN (CFU)

URL
500

Planimetria di u.r.u. in Comune di NERVESA D. BATT. via Riscossa CIV.

m.n. 583: AREA URBANA DI mq. 73



Catasto - Fabbricati - Situazione al 31/07/2024 - Comune di NERVESA DELLA BATTAGLIA(F872) - < Sez. urbana C - Foglio 7 - Particella 583 - Subaltemo >
URBANO 01
VIA DELLA RISCOSSA

Dichiarazione di N.C.

Compilata da: **PERITO EDILE**

RISERVATO ALL'UFFICIO

Ultima planimetria in attuazione

SORARU' PIETRO

Data presentazione: 28/11/1995 - Data: 31/07/2024 - n. T10196

Totale schede: 1 C/7 - Formato di acquisizione: A4(210x297) - Formato della provvista:

583

data 28/11/1995

Firma