

LOTTO 2



Comune: BELLUNO
Foglio: 71 All: A

Scala originale: 1:1000
Dimensione cornice: 267.000 x 189.000 metri


15-Feb-2021 10:8:29
Prot. n. T62724/2021

Direzione Provinciale di Belluno Ufficio Provinciale - Territorio - Direttore VINCENZO LOZITO
Vis. tel. (0 90 euro)

1 Particella: 8

Data presentazione: 24/04/1970 - Data: 22/01/2021 - n. T229245 - Richiedente: PSCFRC74B14L7360

MODULARIO
P. - Car. S. P. - 218



MINISTERO DELLE FINANZE
DIREZIONE GENERALE DEL CATASTO E DEI SERVIZI TECNICI ERARIALI

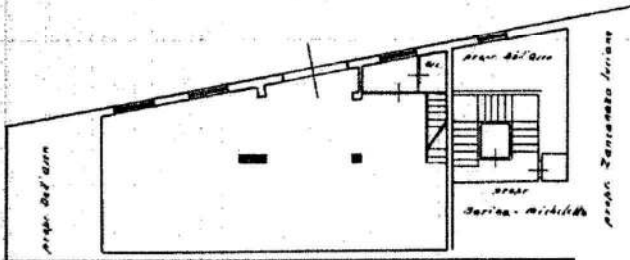
MOD. B (Nuovo Catasto Edilizio Urbano)

Lire
20

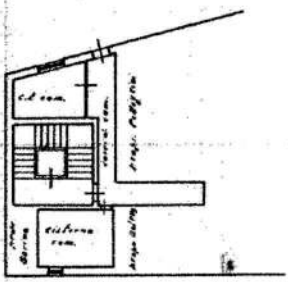
NUOVO CATASTO EDILIZIO URBANO

(R. DECRETO-LEGGE 13 APRILE 1950, N. 637)

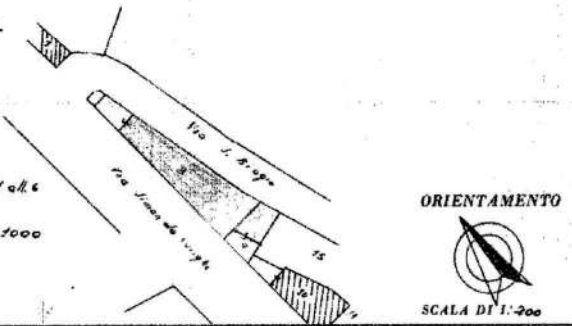
Planimetria dell'immobile situato nel Comune di Belluno Via Simon da Cusighe
 Ditta Bona Mazio srl Tambze s.p.a. - Osti Mazio Pionti s.r.l. al Tagliamento 11-9-1970 per 1/6
 Allegata alla dichiarazione presentata all'Ufficio Tecnico Erariale di Belluno



Piano I seminterrato
H. m. 375



Piano II seminterrato



Foglio 71 alle
scala 1:200

ORIENTAMENTO

SCALA DI 1:200

SPAZIO RISERVATO PER LE ANNOTAZIONI D'UFFICIO

DATA	
PROT. N°	

Comune di	<u>Belluno</u>
Partic. n.	<u>6528</u>
Foglio n.	<u>71 all 6</u>
Part. cat. n.	<u>15 - 11</u>

Compilata dal bez. ed. h.
(Titolo, nome e cognome del tecnico)
Mazio De Malle

Iscritto all'Albo dei per. Ind.
della Provincia di Belluno

DATA 16-3-1970.

Firma: Mazio


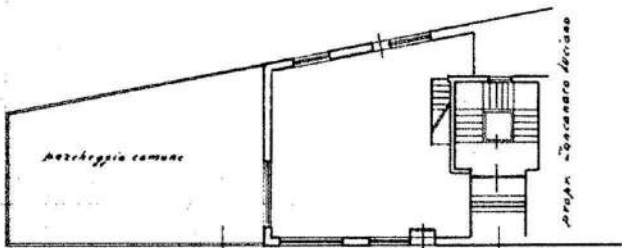
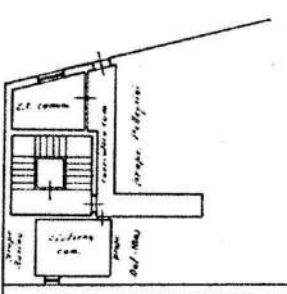

Data presentazione: 24/04/1970 - Data: 22/01/2021 - n. T229245 - Richiedente: PSCFRC74B14L7360
 Totale schede: 1 - Formato di acquisizione: fuori standard (248X378) - Formato stampa richiesto: A3(297x420)
 Ultima planimetria in atti

ipau 01

>

Catasto dei Fabbricati - Situazione al 22/01/2021 - Comune di BELLUNO (A757) - < Foglio: 71 - Particella: 8 - Subalterno: 11 - VIA SIMON DA CUSIGHE piano: S1;

Data presentazione: 24/04/1970 - Data: 22/01/2021 - n. T229244 - Richiedente: PSCFRC74B14L7360

<p>MODULARIO F. - Cat. S. T. - 518</p>	 <p>MINISTERO DELLE FINANZE DIREZIONE GENERALE DEL CATASTO E DEI SERVIZI TECNICI ERARIALI</p> <p>NUOVO CATASTO EDILIZIO URBANO <small>(R. DECRETO-LEGGE 13 APRILE 1930, N. 421)</small></p>	<p>Mod. B (Nuovo Catasto Edilizio Urbano)</p> <p style="border: 1px solid black; border-radius: 50%; padding: 5px; display: inline-block;">Lire 20</p>
<p>Planimetria dell'immobile situato nel Comune di <u>Belluno</u> Via <u>Simon da Cosighe</u> Ditta <u>Bona Mazio nt Tombe 8-9-1916 per 1/2 - Osti Mozio Pa nt 1/2 Kilo al Tagliamento 31-9-1924 per 1/2</u> Allegata alla dichiarazione presentata all'Ufficio Tecnico Erariale di <u>Belluno</u></p>		
 <p style="text-align: right;">Piano <u>tezza</u> H. m. 4,10</p>		
 <p style="text-align: right;">Piano <u>II</u> <u>seminterrato</u></p>		
<p>ORIENTAMENTO</p>  <p>SCALA DI 1:200</p>		
<p>SPAZIO RISERVATO PER LE ANNOTAZIONI D'UFFICIO</p>		
<p>DATA PROT. N°</p>	<p>Comune di <u>Belluno</u> Frazione n. <u>6528</u> Foglio n. <u>71/all 6</u> Part. edil. n. <u>15 - 1</u></p>	<p>Compilata dal <u>per. ed. It.</u> (Tavola, nome e cognome del tecnico) <u>Mazio De Matti</u> Iscritto all'Albo dei per. Ind. della Provincia di <u>Belluno</u> DATA <u>26-3-1970.</u> Firma: <u>M. De Matti</u></p>

Data presentazione: 24/04/1970 - Data: 22/01/2021 - n. T229244 - Richiedente: PSCFRC74B14L7360
 Totale schede: 1 - Formato di acquisizione: fuori standard (248X378) - Formato stampa richiesto: A3(297x420)
 Ultima planimetria in atti

Catasto dei Fabbricati - Situazione al 22/01/2021 - Comune di BELLUNO (A757) - < Foglio: 71 - Particella: 8 - Subalterno: 1 ->
 VIA SIMON DA COSIGHE piano: 1