

ELABORATO PLANIMETRICO

Compilato da:
Sponchiado Matteo
Iscritto all'albo:
Geometri
Prov. Treviso N. 2808

Agenzia del Territorio
CATASTO FABBRICATI
Ufficio Provinciale di
Treviso

Comune di Mogliano Veneto
Sezione: E Foglio: 11 Particella: 460

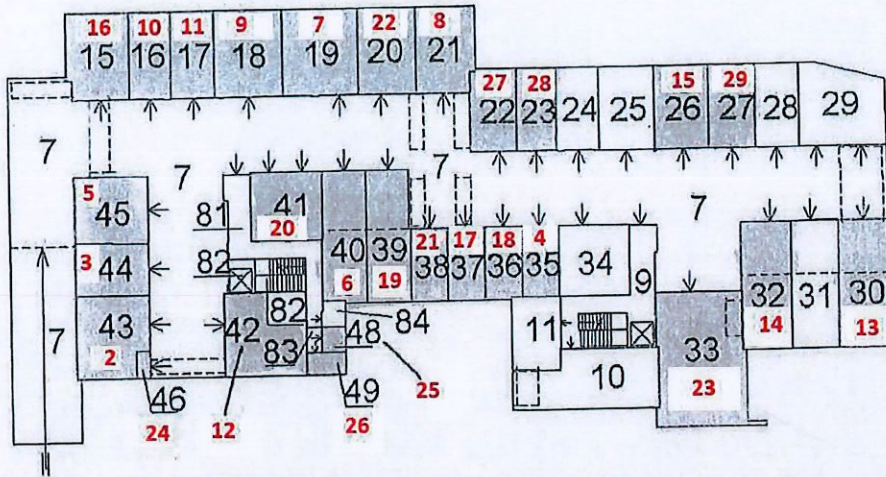
Protocollo n. TV0113505 del 24/05/2012
Tipo Mappale n. del

Dimostrazione grafica dei subalterni

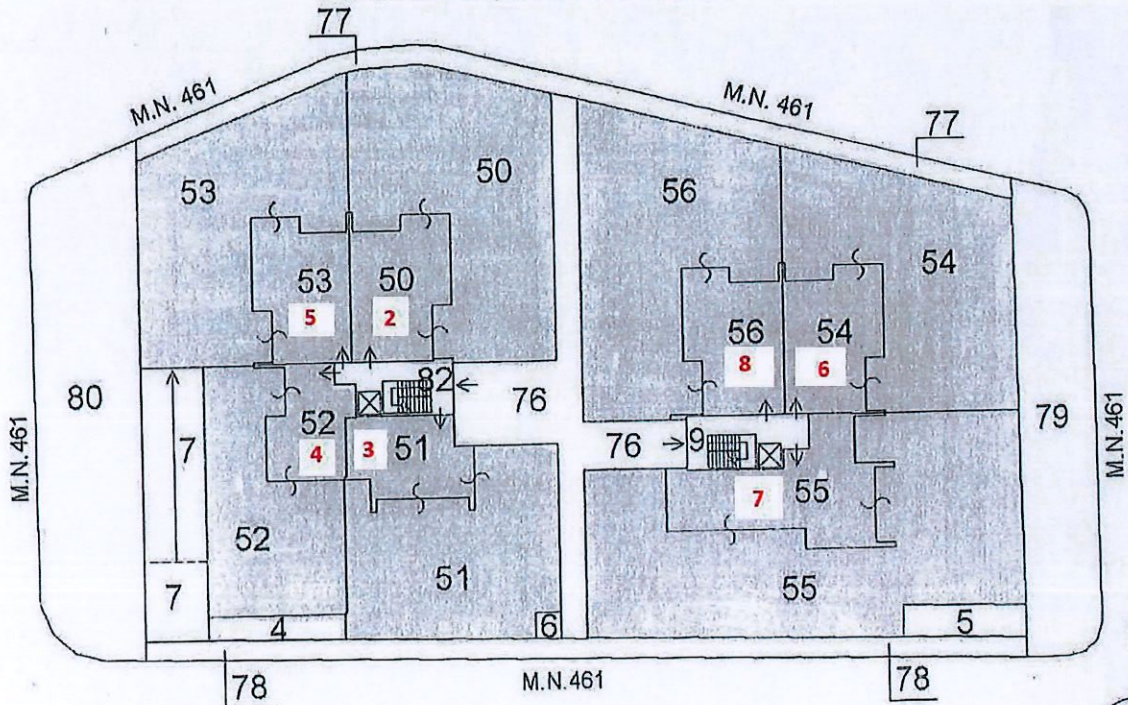
Scala 1 : 500

PIANTA PIANO PRIMO
SOTTOSTRADA

*LOTTO N.



PIANTA PIANO TERRA



ELABORATO PLANIMETRICO
Compilato da:
Sponchiado Matteo
Iscritto all'albo:
Geometri
Prov. Treviso N. 2808

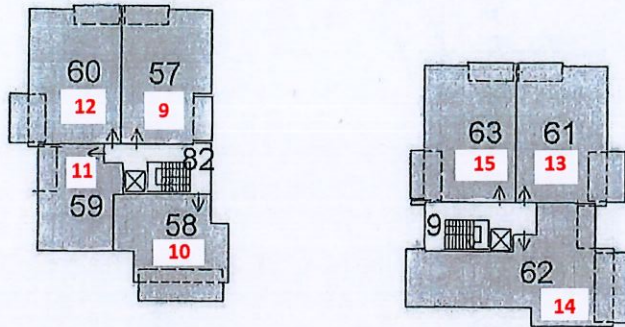
Agenzia del Territorio
CATASTO FABBRICATI
Ufficio Provinciale di
Treviso

Comune di Mogliano Veneto
Sezione: E Foglio: 11 Particella: 460

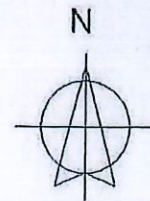
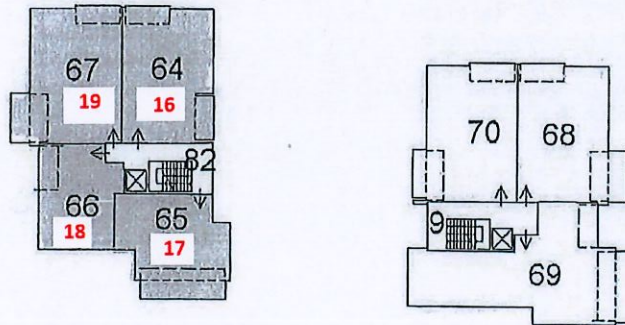
Protocollo n. TV0113505 del 24/05/2012
Tipo Mappale n. del

Dimostrazione grafica dei subalterni Scala 1 : 500

PIANTA PIANO PRIMO



PIANTA PIANO SECONDO



ELABORATO PLANIMETRICO

Compilato da:
Sponchiado Matteo
Iscritto all'albo:
Geometri
Prov. Treviso N. 2808

Agenzia del Territorio
CATASTO FABBRICATI
Ufficio Provinciale di
Treviso

Comune di Mogliano Veneto

Sezione: E Foglio: 11

Particella: 460

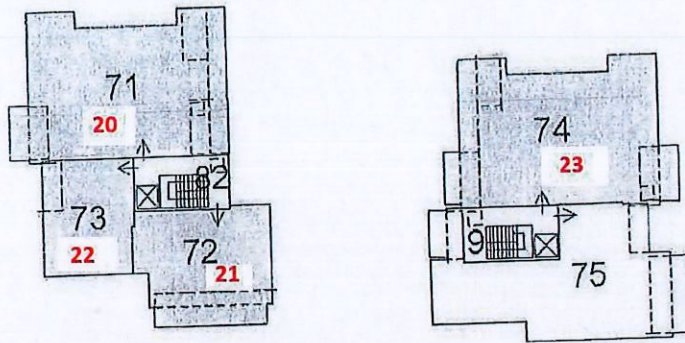
Protocollo n. TV0113505 del 24/05/2012

Tipo Mappale n. del

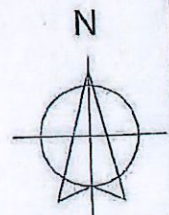
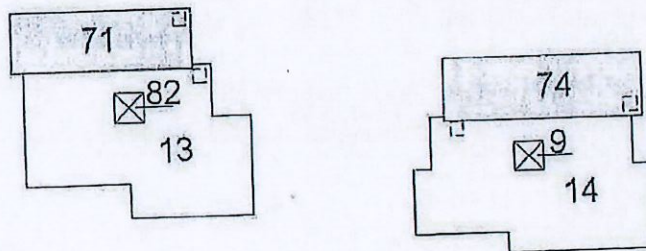
Scala 1 : 500

Dimostrazione grafica dei subalterni

PIANTA PIANO TERZO



PIANTA PIANO QUARTO



Agenzia del Territorio
CATASTO FABBRICATI
Ufficio Provinciale di
Treviso

Dichiarazione protocollata n. TV0155095 del 04/05/2011

Planimetria di u.i.u. in Comune di Mogliano Veneto

Via Ronzinella

civ.

Identificativi Catastali:

Sezione: E

Foglio: 11

Particella: 460

Subalterno: 50

Compilata da:
Sponchiado Matteo

Iscritto all'albo:
Geometri

Prov. Treviso

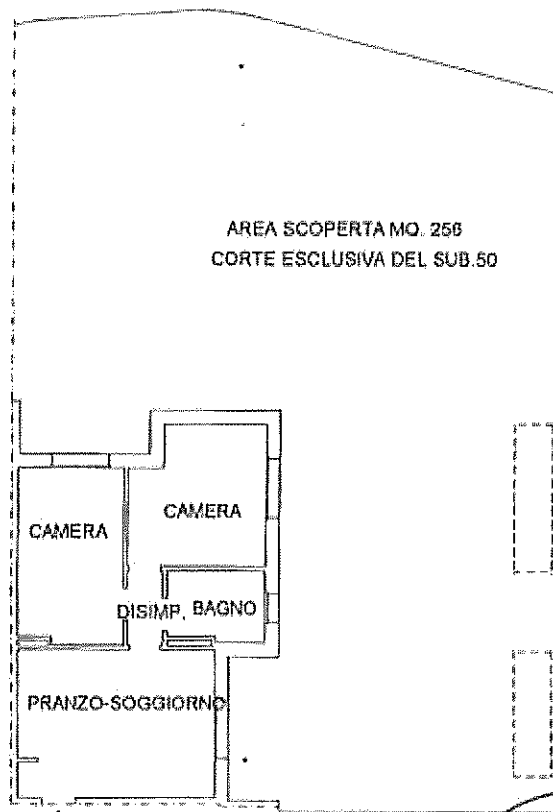
N. 2808

Scheda n. 1

Scala 1:200

PIANTA PIANO TERRA

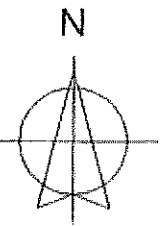
H. 2.70



[REDACTED]

[REDACTED]

[REDACTED]



Ultima planimetria in atti

Data: 03/02/2020 - n. T313722 - Richiedente: [REDACTED]

Totale schede: 1 - Formato di acquisizione: A4(210x297) - Formato stampa richiesto: A4(210x297)

Catasto dei Fabbricati - Situazione al 03/02/2020 - Comune di MOGLIANO VENETO (F269) - Sez. Urb.: E - Foglio: 11 - Particella: 460 - Subalterno: 50

Agenzia del Territorio
CATASTO FABBRICATI
Ufficio Provinciale di
Treviso

Dichiarazione protocollo n. TV0155095 del 04/05/2011

Planimetria di u.i.u. in Comune di Mogliano Veneto

Via Ronzinella

civ.

Identificativi Catastali:

Sezione: E

Foglio: 11

Particella: 460

Subalterno: 43

Compilata da:

Sponchiado Matteo

Iscritto all'albo:
Geometri

Prov. Treviso

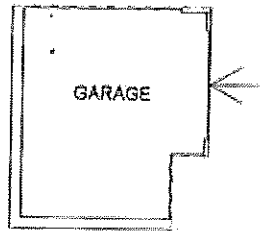
N. 2808

Scheda n. 1

Scala 1:200

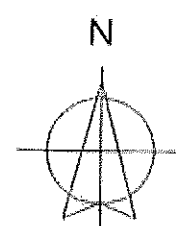
PIANTA PIANO PRIMO SOTTOSTRADA

H. 2.50



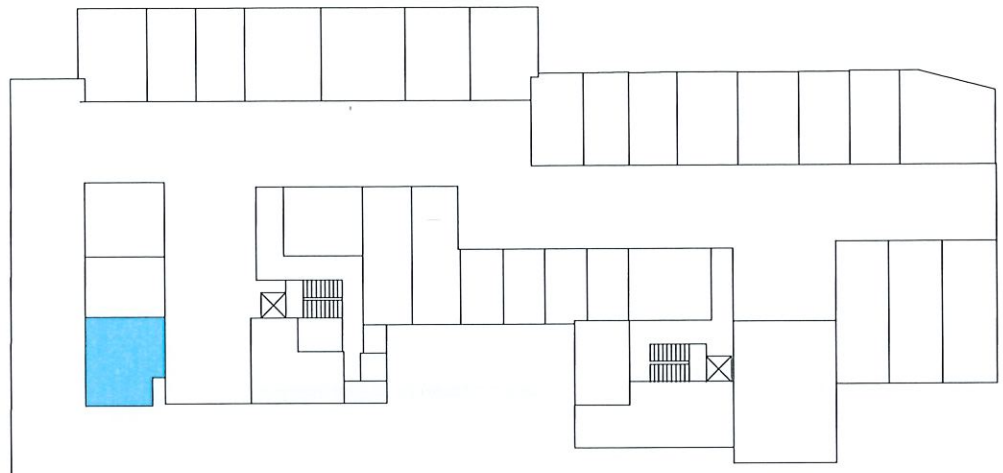
[REDACTED SIGNATURE]

[REDACTED]

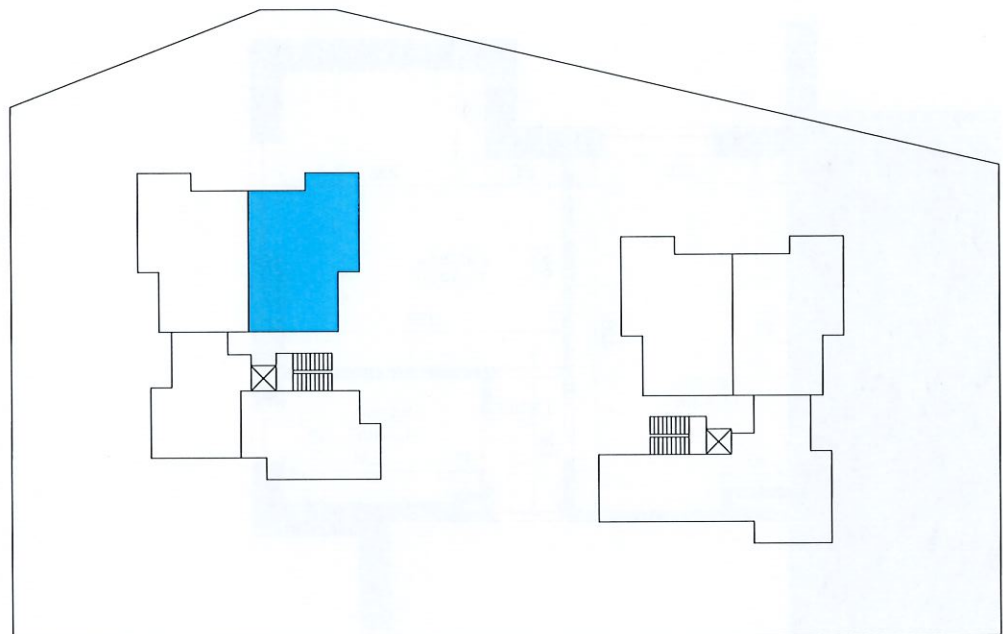


Ultima planimetria in atti

Catasto dei Fabbricati - Situazione al 03/02/2020 - Comune di MOGLIANO VENETO (F269) - Sez. Urb.: E - Foglio: 11 - Particella: 460 - Subalterno: 43

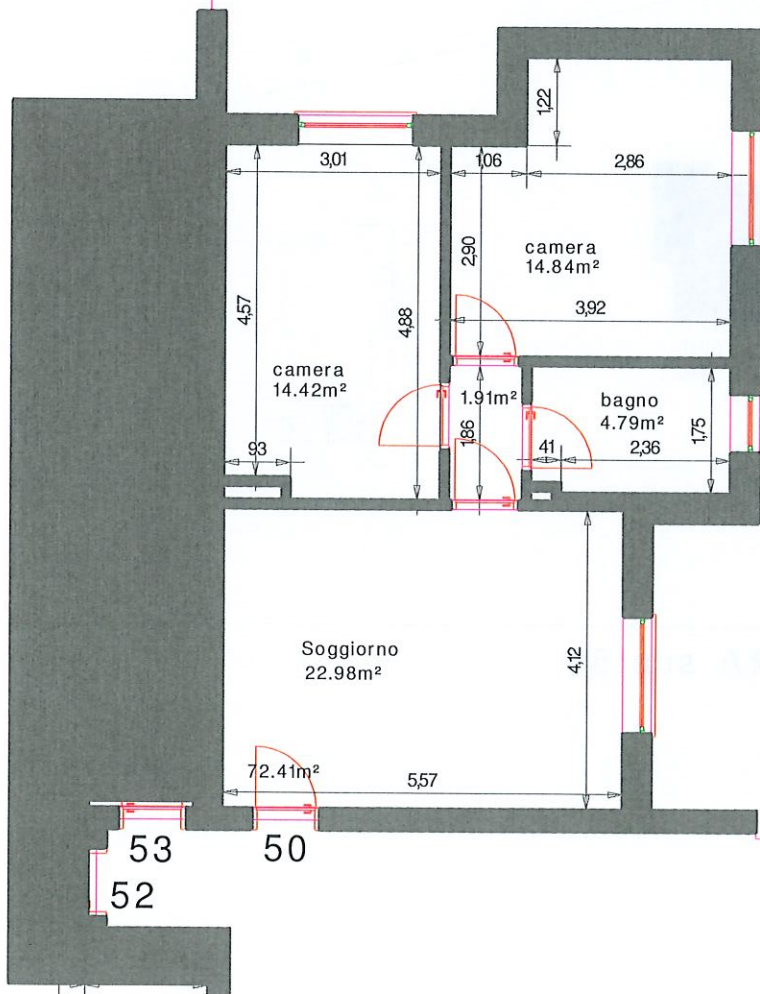


PIANO INTERRATO SUB 43



PIANO TERRA SUB 50

area scoperta di pertinenza



RILIEVO PIANO TERRA
SUB 50
Scala 1:100

Agenzia del Territorio
CATASTO FABBRICATI
Ufficio Provinciale di
Treviso

Dichiarazione protocollo n. TV0153095 del 04/05/2011

Planimetria di u.i.u. in Comune di Mogliano Veneto

Via Ronzinella

civ.

Identificativi Catastali:

Sezione: E

Foglio: 11

Particella: 460

Subalterno: 51

Compilata da:
Sponchiado Matteo

Iscritto all'albo:
Geometri

Prov. Treviso

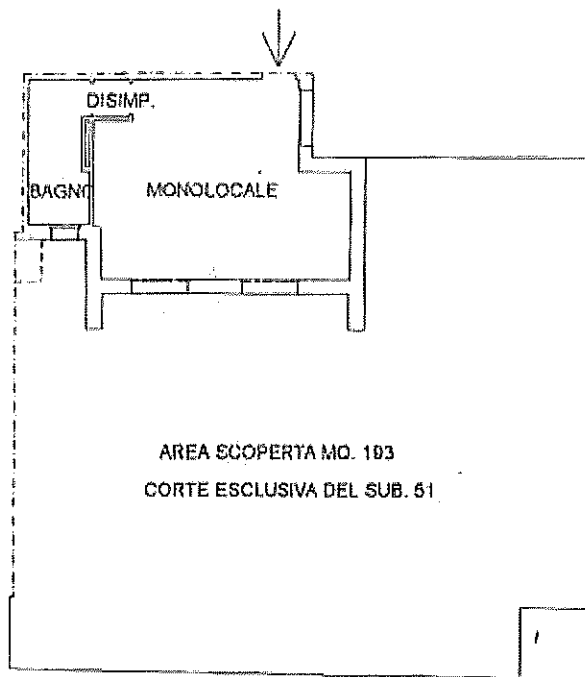
N. 2808

Scheda n. 1

Scala 1:200

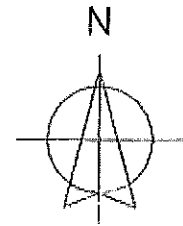
PIANTA PIANO TERRA

H. 2.70



[REDACTED SIGNATURE]

[REDACTED SIGNATURE]



Ultima planimetria in atti

Data: 03/02/2020 - n. T313723 - Richiedente: [REDACTED]

Totale schede: 1 - Formato di acquisizione: A4(210x297) - Formato stampa richiesto: A4(210x297)

Catasto dei Fabbricati - Situazione al 03/02/2020 - Comune di MOGLIANO VENETO (F269) - Sez. Urb.: E - Foglio: 11 - Particella: 460 - Subalterno: 51
VIA RONZINELLA 11 - Mogliano Veneto (TV) - 31040

Agenzia del Territorio
CATASTO FABBRICATI
Ufficio Provinciale di
Treviso

Dichiarazione processuale n. TV0155095001-04/03/2021

Planimetria di u.d.u. in Comune di Mogliano Veneto

Via Ronzinezza

civ.

Identificativi Catastali:

Sezione: E

Foglio: 11

Particella: 460

Subalterno: 44

Compilata da:

Sponchiado Matteo

Iscritto all'albo:

Geometri

Prov. Treviso

N. 2808

Scheda n. 1

Scala 1:200

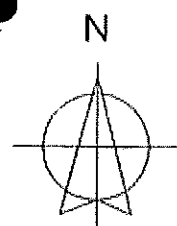
PIANTA PIANO PRIMO SOTTOSTRADA

H. 2.50



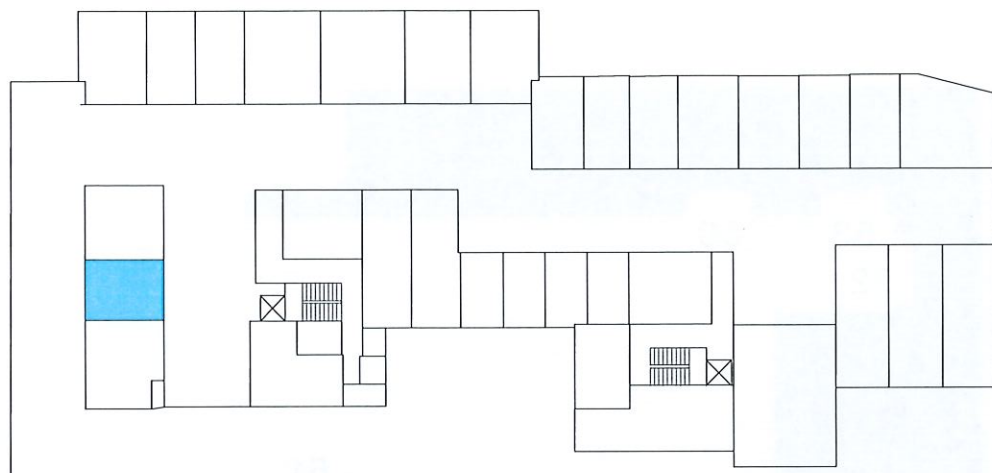
[Handwritten signature]
[REDACTED]

[Handwritten signature]
[REDACTED]

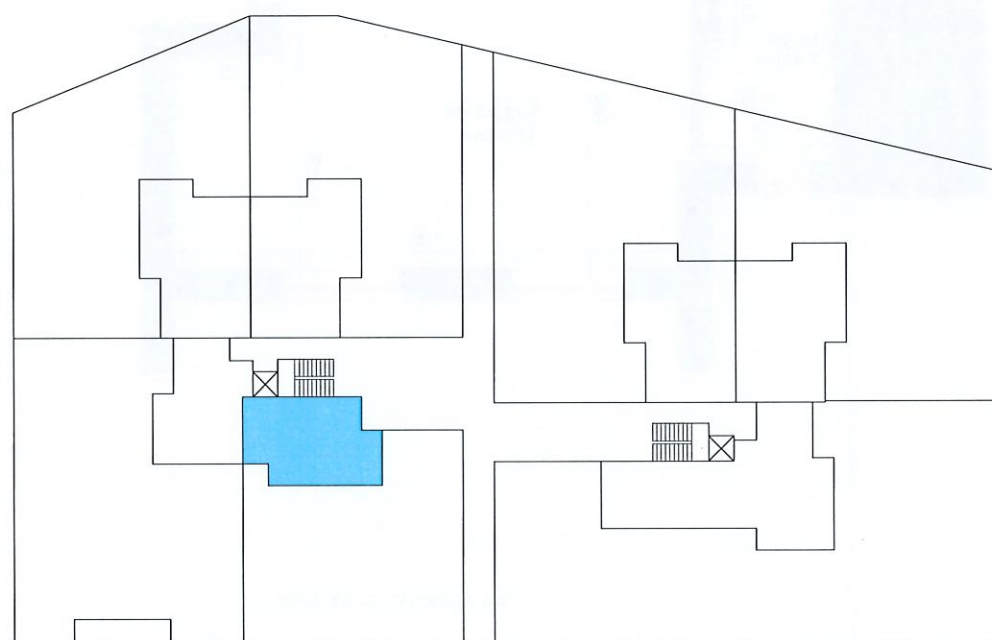


Ultima planimetria in atti

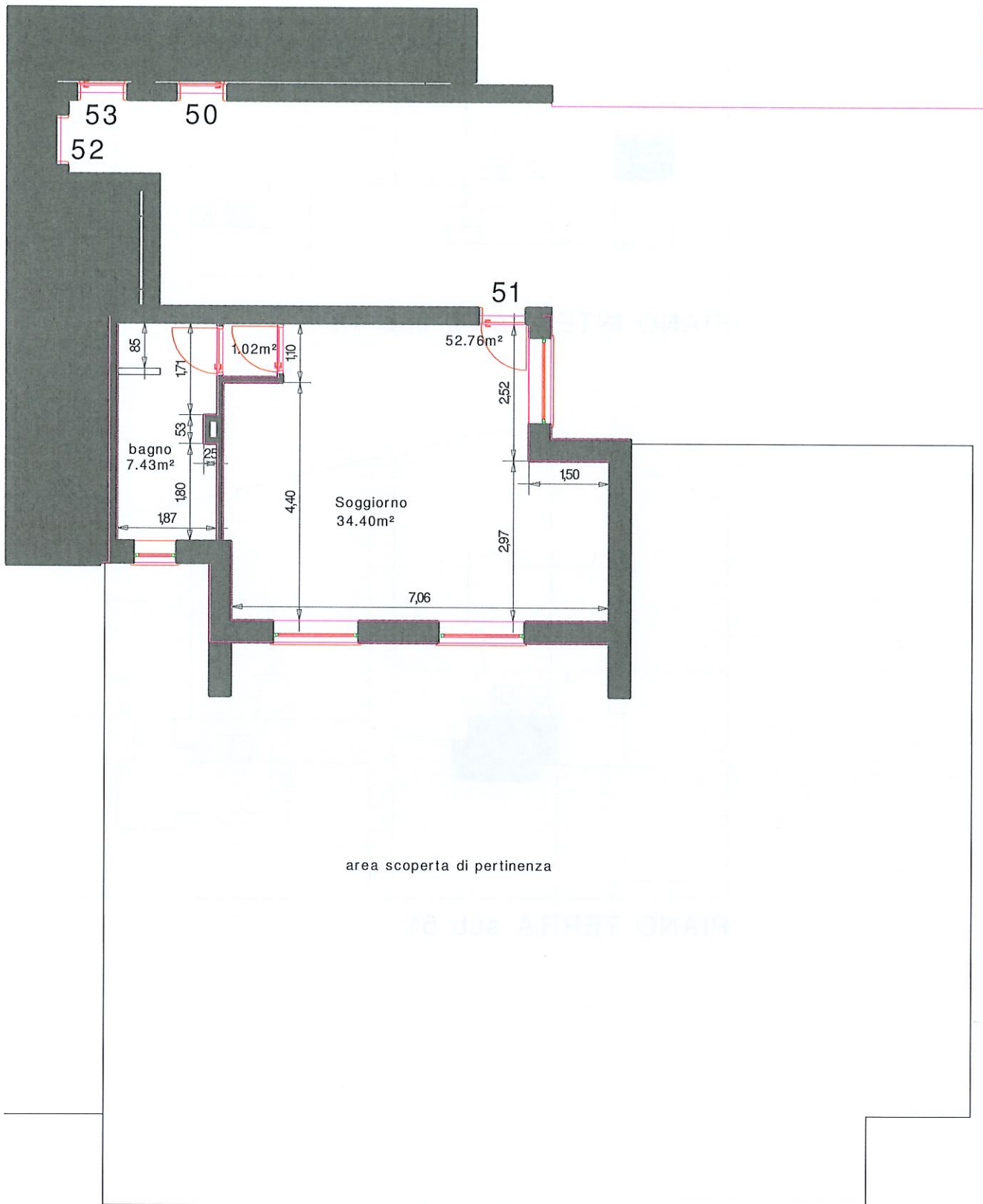
Catasto dei Fabbricati - Situazione al 03/02/2020 - Comune di MOGLIANO VENETO (F269) - Sez. Urb.: E - Foglio: 11 - Particella: 460 - Subalterno: 44
VIA RONZINEZZA



PIANO INTERRATO sub 44



PIANO TERRA sub 51



RILIEVO PIANO TERRA
SUB 51
 Scala 1:100

Agenzia del Territorio
CATASTO FABBRICATI
Ufficio Provinciale di
Treviso

Dichiarazione protocollo n. TV0155095 del 04/05/2011

Planimetria di u.i.u. in Comune di Mogliano Veneto

Via Ronzinella

civ.

Identificativi Catastali:

Sezione: E

Foglio: 11

Particella: 460

Subalterno: 35

Compilata da:

Sponchiado Matteo

Iscritto all'albo:

Geometri

Prov. Treviso

N. 2808

Scheda n. 1

Scala 1:200

PIANTA PIANO PRIMO SOTTOSTRADA

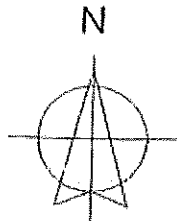
H. 2.50



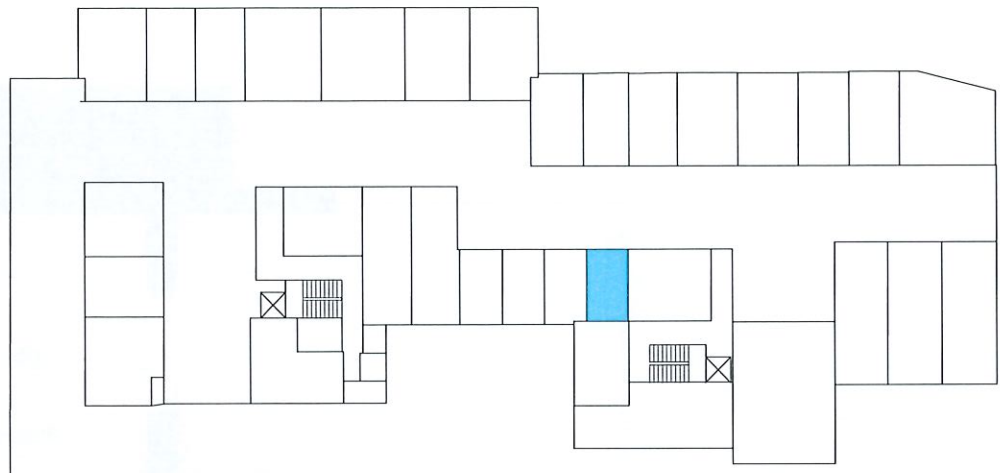
Ultima planimetria in atti

Data: 03/02/2020 - n. T313356 - Richiedente: [REDACTED]

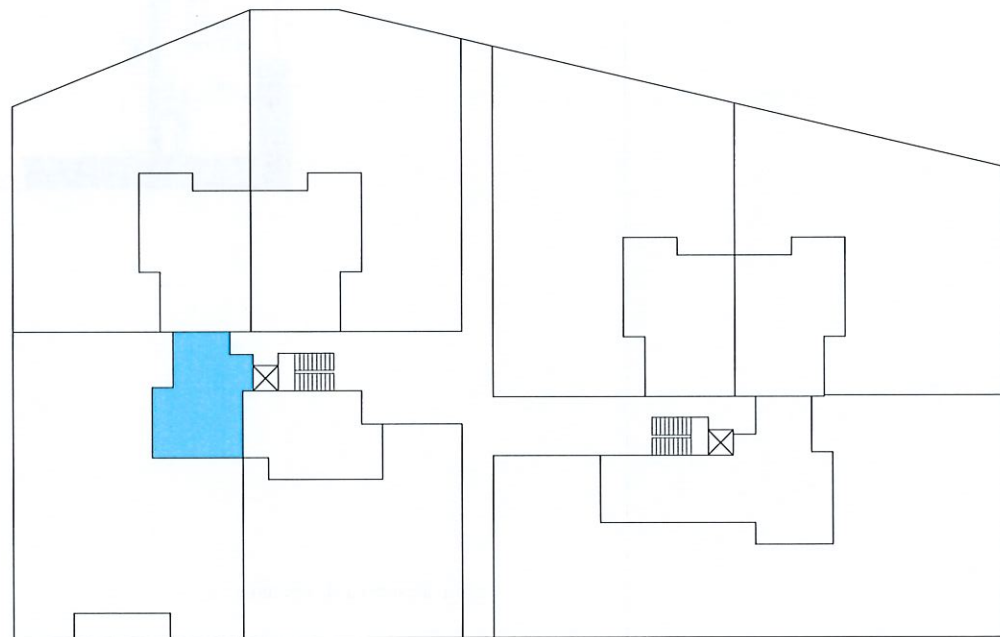
Scale schede: 1 - Formato di acquisizione: A4(210x297) - Formato stampa richiesto: A4(210x297)



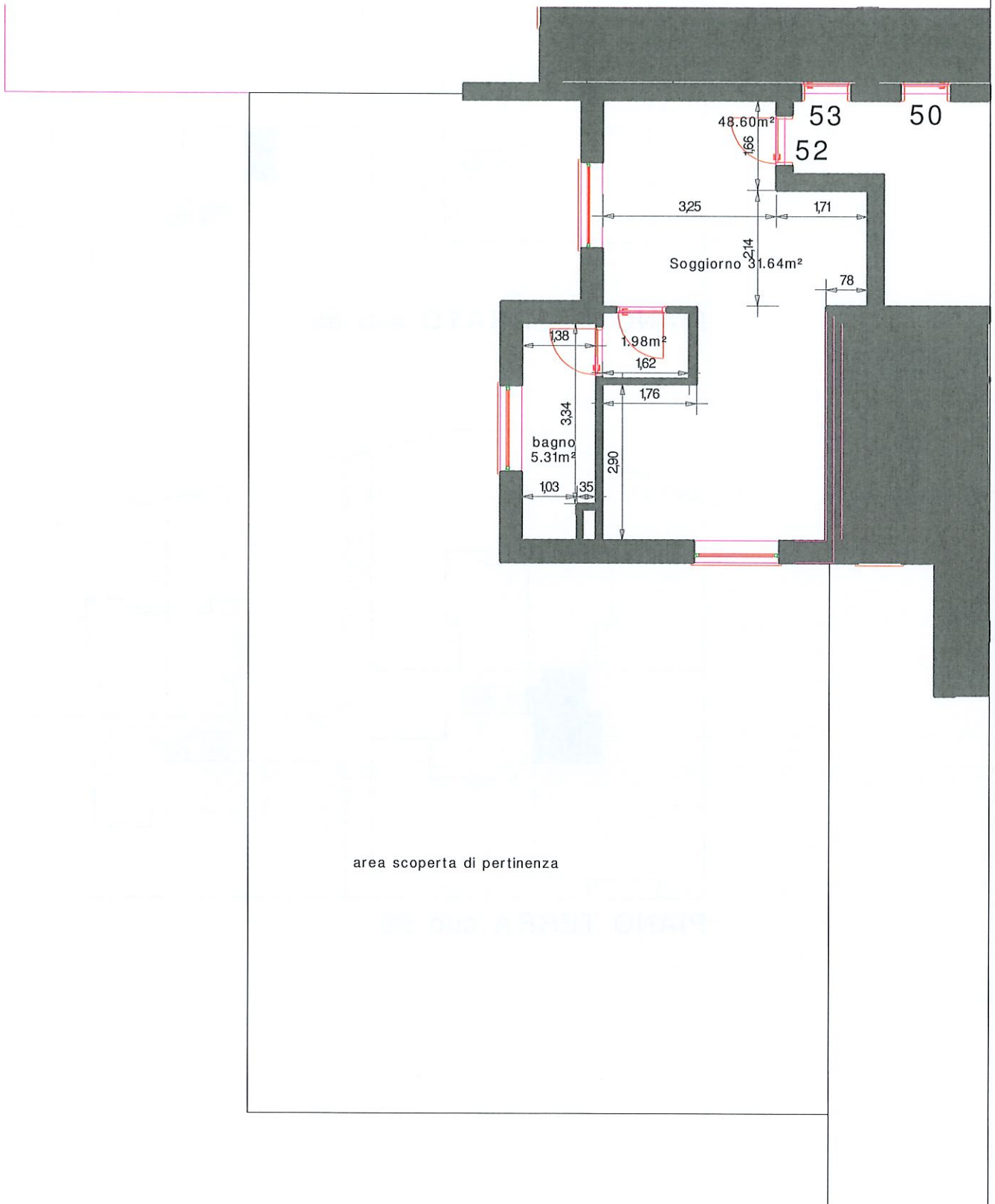
Catasto dei Fabbricati - Situazione al 03/02/2020 - Comune di MOGLIANO VENETO (F269) - Sez. Urb.: E - Foglio: 11 - Particella: 460 - Subalterno: 35



PIANO INTERRATO sub 35



PIANO TERRA sub 52



RILIEVO PIANO TERRA
SUB 52
 Scala 1:100

Agenzia del Territorio
CATASTO FABBRICATI
Ufficio Provinciale di
Treviso

Dichiarazione protocollata n. TV0155095 del 04/05/2011

Planimetria di u.i.u. in Comune di Mogliano Veneto

Via Ronzinella

civ.

Identificativi Catastali:

Sezione: E
Foglio: 11
Particella: 460
Subalterno: 53

Compilata da:
Sponchiado Matteo

Iscritto all'albo:
Geometri

Prov. Treviso


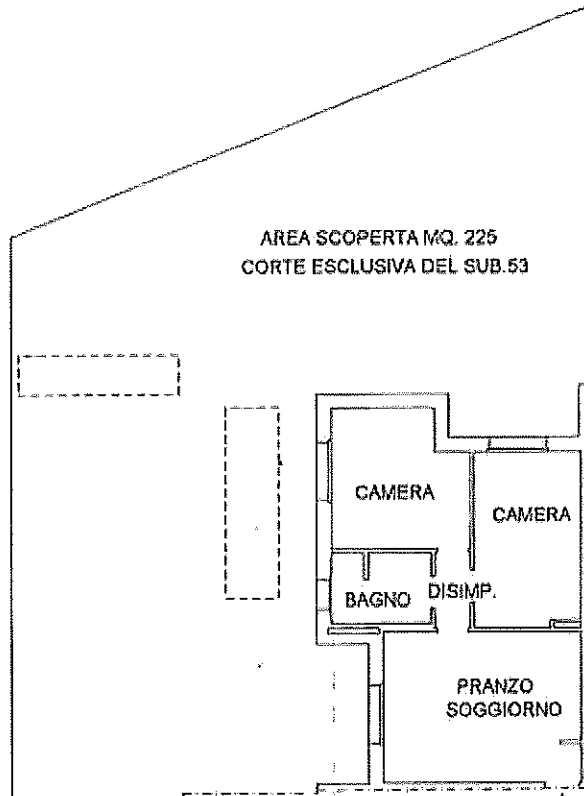
N. 2808

Scheda n. 1

Scala 1:200

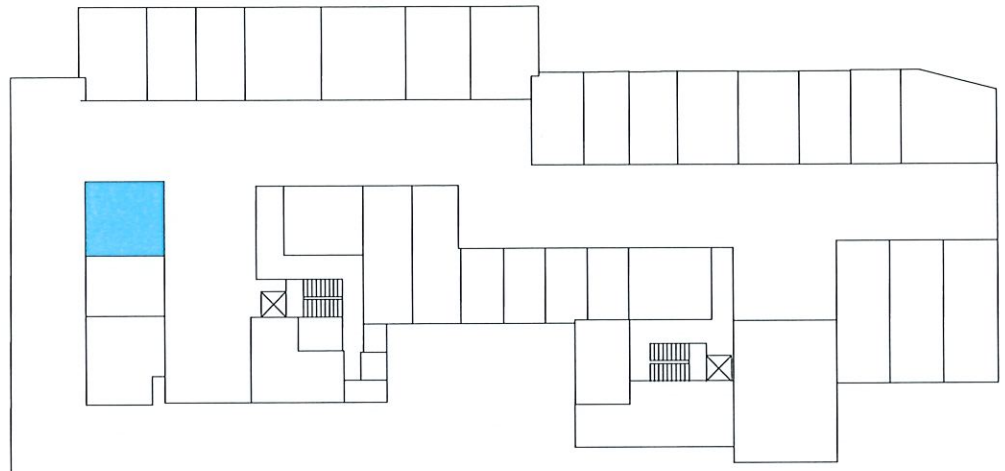
PIANTA PIANO TERRA

H. 2.70

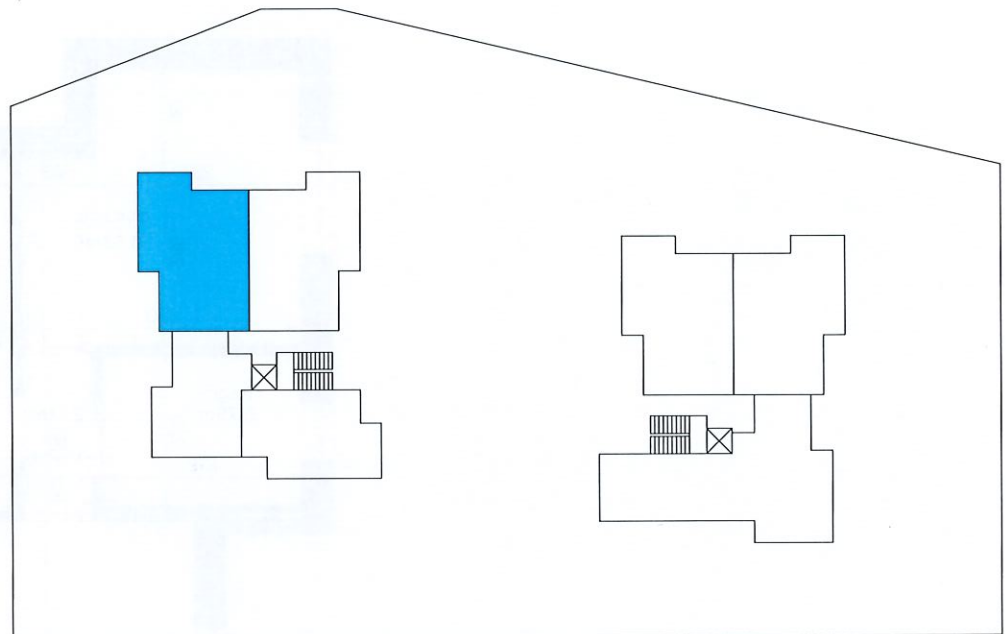


Ultima planimetria in atti

Catasto dei Fabbricati - Situazione al 03/02/2020 - Comune di MOGLIANO VENETO (F269) - Sez. Urb.: E - Foglio: 11 - Particella: 460 - Subalterno: 53
VIA DONZINETTI A. PIANO. T.

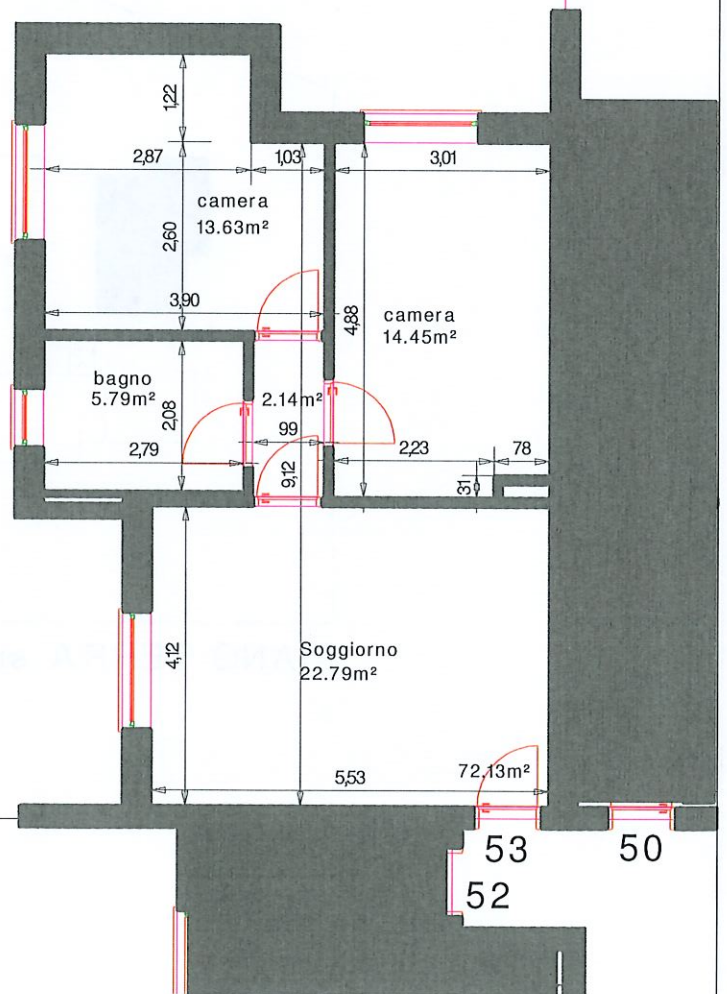


PIANO INTERRATO sub 45



PIANO TERRA sub 53

area scoperta di pertinenza



RILIEVO PIANO TERRA
SUB 53
Scala 1:100

Agenzia del Territorio
CATASTO FABBRICATI
Ufficio Provinciale di
Treviso

Dichiarazione protocollo n. TV0153095 del 04/05/2011

Planimetria di u.i.u. in Comune di Mogliano Veneto

Via Ronzinella

oiv.

Identificativi Catastali:

Sezione: E

Foglio: 11

Particella: 460

Subalterno: 54

Compilata da:
Sponchiado Matteo

Iscritto all'albo:
Geometri

Prov. Treviso

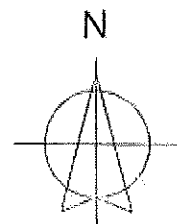
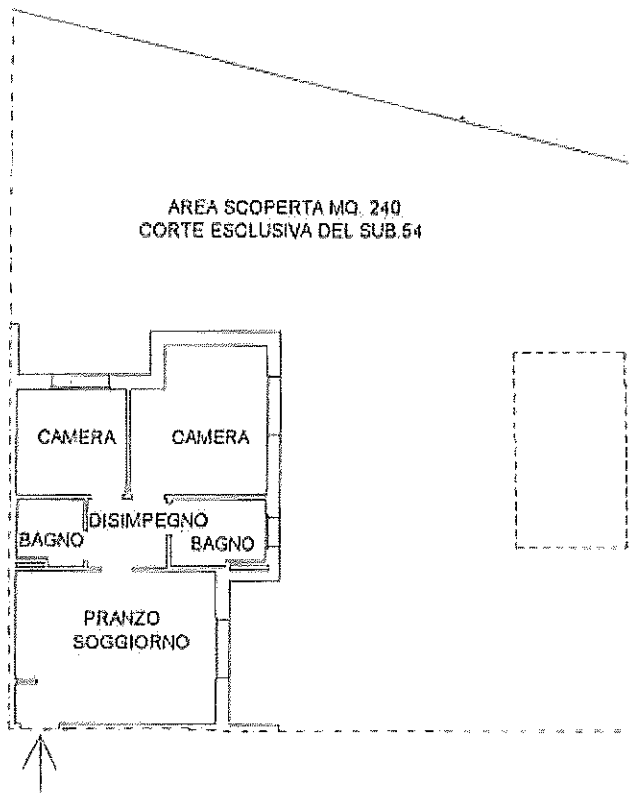
N. 2808

Scheda n. 1

Scala 1:200

PIANTA PIANO TERRA

H. 2.70



Catasto dei Fabbricati - Situazione al 03/02/2020 - Comune di MOGLIANO VENETO (TV89) - Sez.Urb.: E - Foglio: 11 - Particella: 460 - Subalterno: 54 >

Ultima planimetria in atti

Agenzia del Territorio
CATASTO FABBRICATI
Ufficio Provinciale di
Treviso

Dichiarazione protocoLib n. TV0155095 del 04/05/2011

Planimetria di u.i.u. in Comune di Mogliano Veneto

Via Ronzinella

civ.

Identificativi Catastali:

Sezione: E

Foglio: 11

Particella: 460

Subalterno: 40

Compilata da:
Sponchiado Matteo

Iscritto all'albo:
Geometri

Prov. Treviso

N. 2808

Scheda n. 1

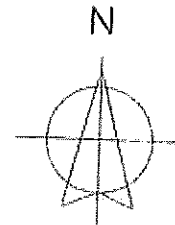
Scala 1:200

PIANTA PIANO PRIMO SOTTOSTRADA

H. 2.50

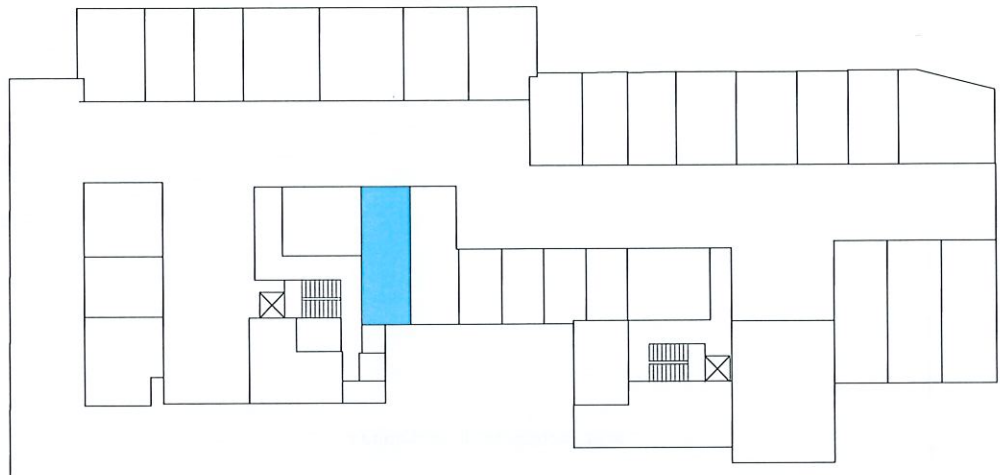


Catasto dei Fabbricati - Sezione al 03/02/2020 - Comune di MOGLIANO VENETO (F269) - Sez. Urb.: E - Foglio: 11 - Particella: 460 - Subalterno: 40
 VIA RONZINELLA

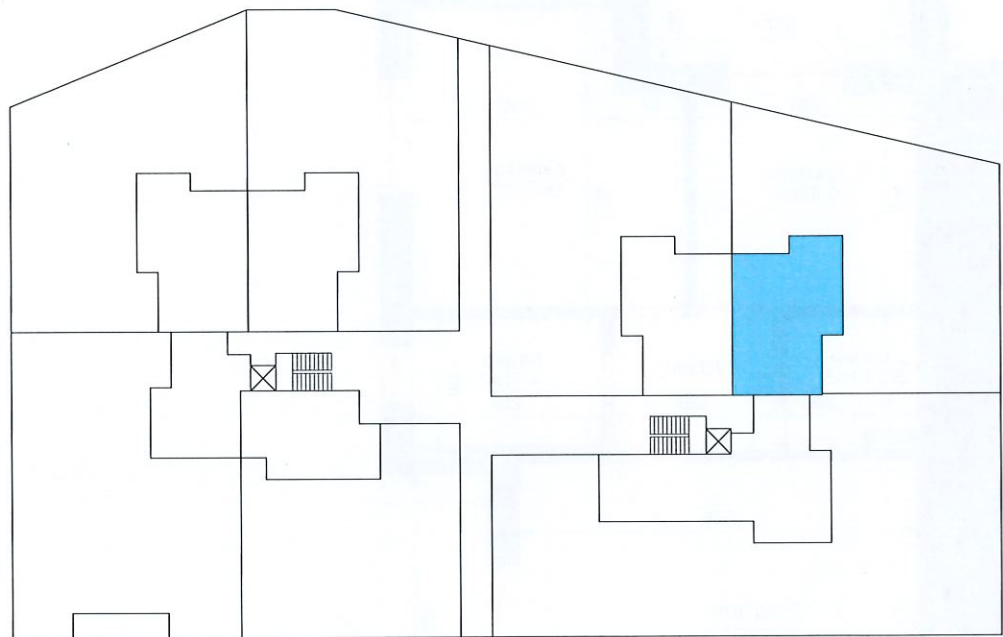


[REDACTED SIGNATURE]

ima planimetria in atti



PIANO INTERRATO sub 40



PIANO TERRA sub 54

Agenzia del Territorio
CATASTO FABBRICATI
Ufficio Provinciale di
Treviso

Dichiarazione protocollo n. TV0153095 del 04/05/2011

Planimetria di u.i.u. in Comune di Mogliano Veneto

Via Ronzinella

oiv.

Identificativi Catastali:

Sezione: E

Foglio: 11

Particella: 460

Subaltarno: 19

Compilata da:

Sponchiado Matteo

Iscritto all'albo:
Geometri

Prov. Treviso

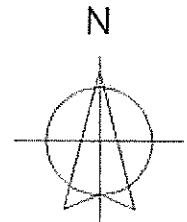
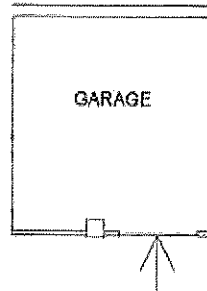
N. 2808

Scheda n. 1

Scala 1:200

PIANTA PIANO PRIMO SOTTOSTRADA

H. 2.50

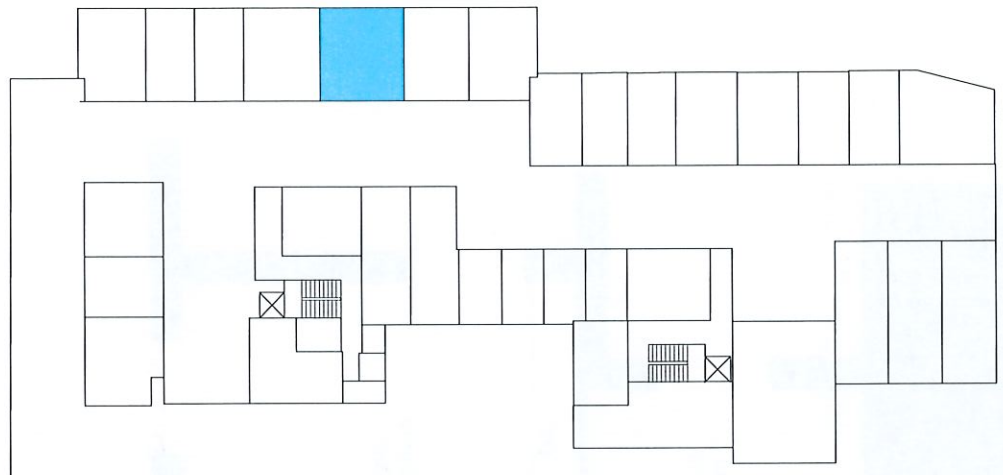


Ultima planimetria in atti

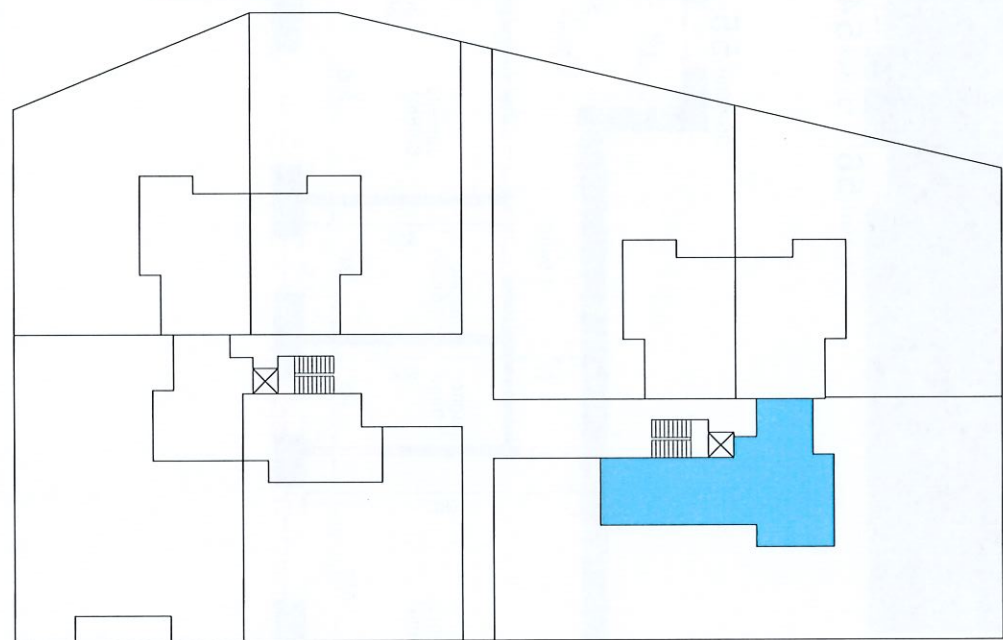
Data: 03/02/2020 - n. T313136 - Richiedente: [REDACTED]

Totale schede: 1 - Formato di acquisizione: A4(210x297) - Formato stampa richiesto: A4(210x297)

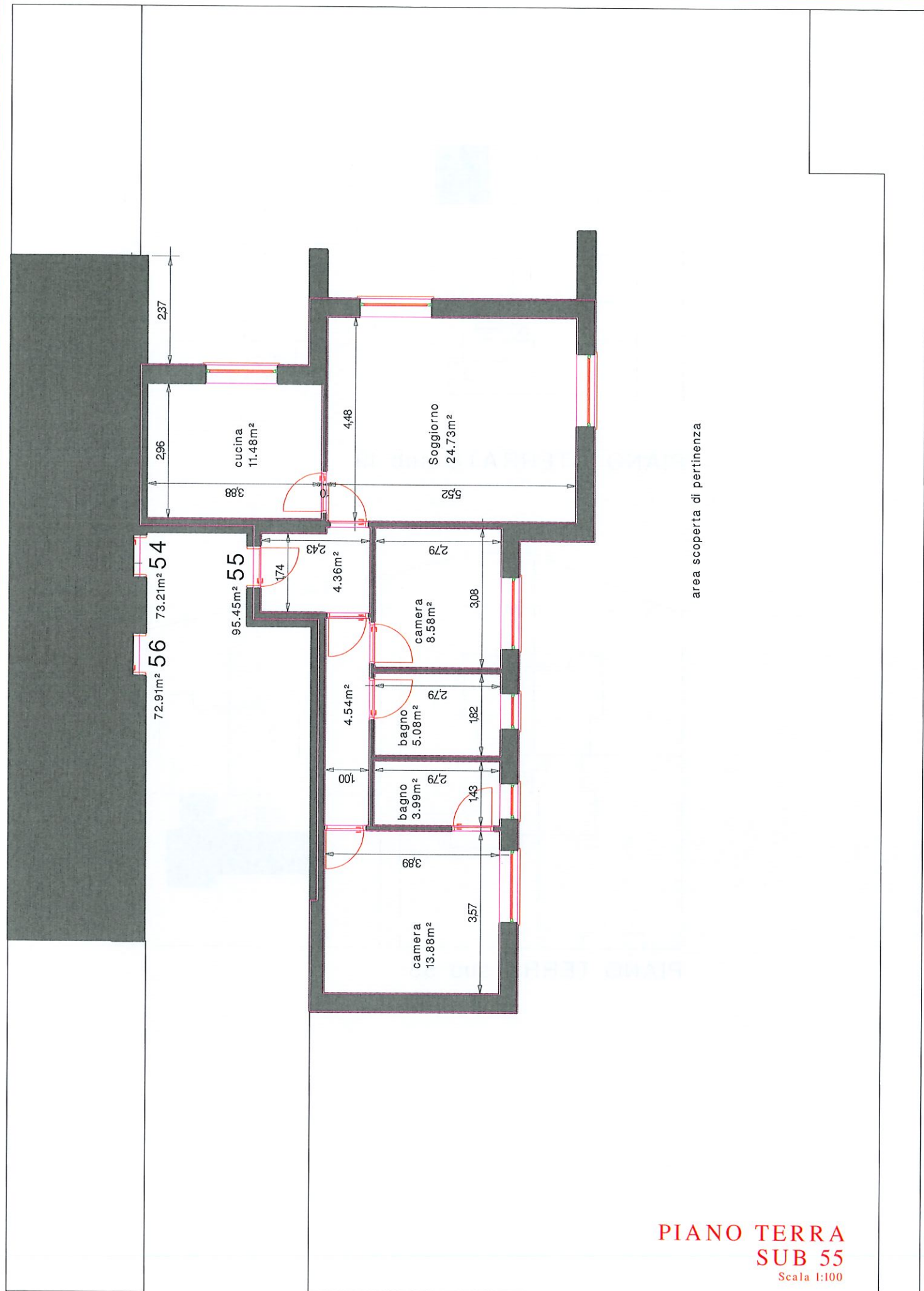
Catasto dei Fabbricati - Situazione al 03/02/2020 - Comune di MOGLIANO VENETO (F269) - Sez. Urb.: E - Foglio: 11 - Particella: 460 - Subaltarno: 19



PIANO INTERRATO sub 19



PIANO TERRA sub 55



area scoperta di pertinenza

PIANO TERRA
SUB 55
 Scala 1:100

Agenzia del Territorio
CATASTO FABBRICATI
Ufficio Provinciale di
Treviso

Dichiarazione protocollata n. TV0155095 del 04/05/2011

Planimetria di u.i.u. in Comune di Mogliano Veneto

Via Ronzinella

civ.

Identificativi Catastali:

Sezione: E

Foglio: 11

Particella: 460

Subalterno: 56

Compilata da:
Sponchiado Matteo

Iscritto all'albo:
Geometri

Prov. Treviso

N. 2808

Scheda n. 1

Scala 1:200

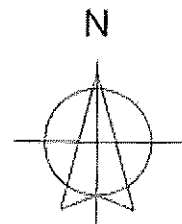
PIANTA PIANO TERRA

H. 2.70



[Redacted signature]

[Redacted signature]



Ultima planimetria in atti

Data: 03/02/2020 - n. T313893 - Richiedente:

Totale schede: 1 - Formato di acquisizione: A4(210x297) - Formato stampa richiesto: A4(210x297)

Catasto dei Fabbricati - Situazione al 03/02/2020 - Comune di MOGLIANO VENETO (F269) - Sez. Urb. E - Foglio: 11 - Particella: 460 - Subalterno: 56
VIA BRANZINI 1 - 31044 - MOGLIANO VENETO (TV) - TEL. 0423/450001

Agenzia del Territorio
CATASTO FABBRICATI
Ufficio Provinciale di
Treviso

Dichiarazione protocollata n. TV0155095 del 04/05/2011

Planimetria di u.i.u. in Comune di Mogliano Veneto

Via Ronzinella

c.v.

Identificativi Catastali:

Sezione: E

Foglio: 11

Particella: 460

Subalterno: 21

Compilata da:
Sponchiado Matteo

Iscritto all'albo:
Geometri

Prov. Treviso

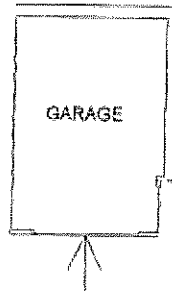
N. 2808

Scheda n. 1

Scala 1:200

PIANTA PIANO PRIMO SOTTOSTRADA

H. 2.50

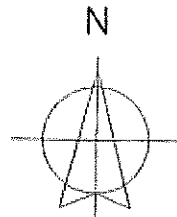


C2-30 S.r.l.

P.IVA: 04124720261

[REDACTED SIGNATURE]

[REDACTED SIGNATURE]

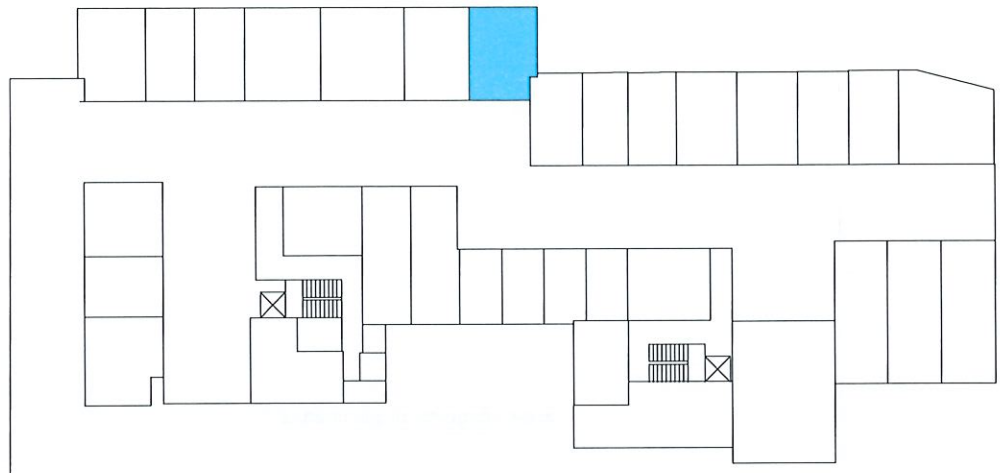


Ultima planimetria in atti

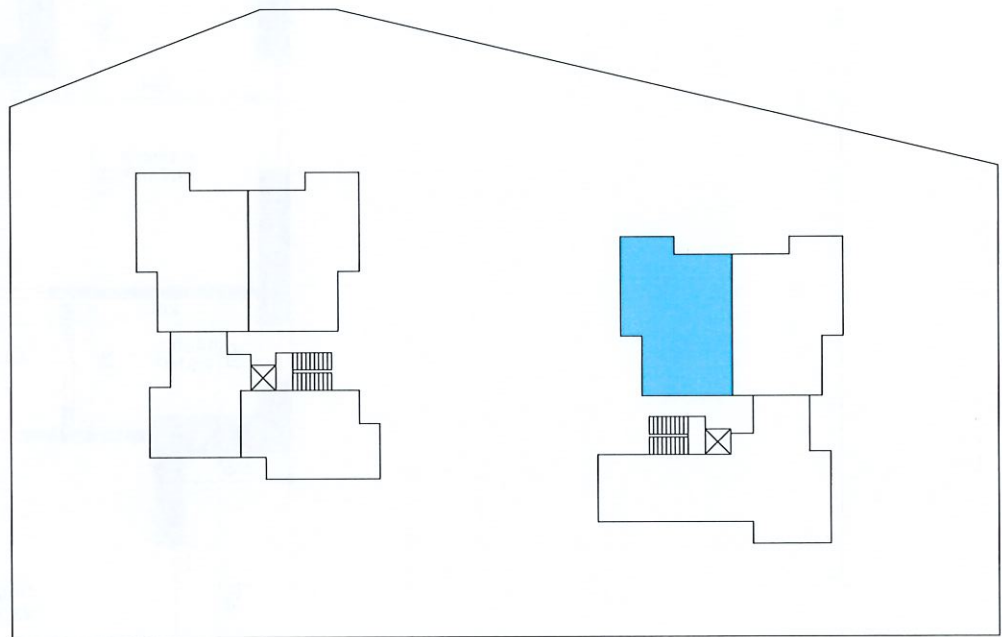
Data: 03/02/2020 - n. T313226 - Richiedente: [REDACTED]

Totale schede: 1 - Formato di acquisizione: A4(210x297) - Formato stampa richiesto: A4(210x297)

Catasto dei Fabbricati - Situazione al 03/02/2020 - Comune di MOGLIANO VENETO (F269) - Sez.Urb.: E - Foglio: 11 - Particella: 460 - Subalterno: 21

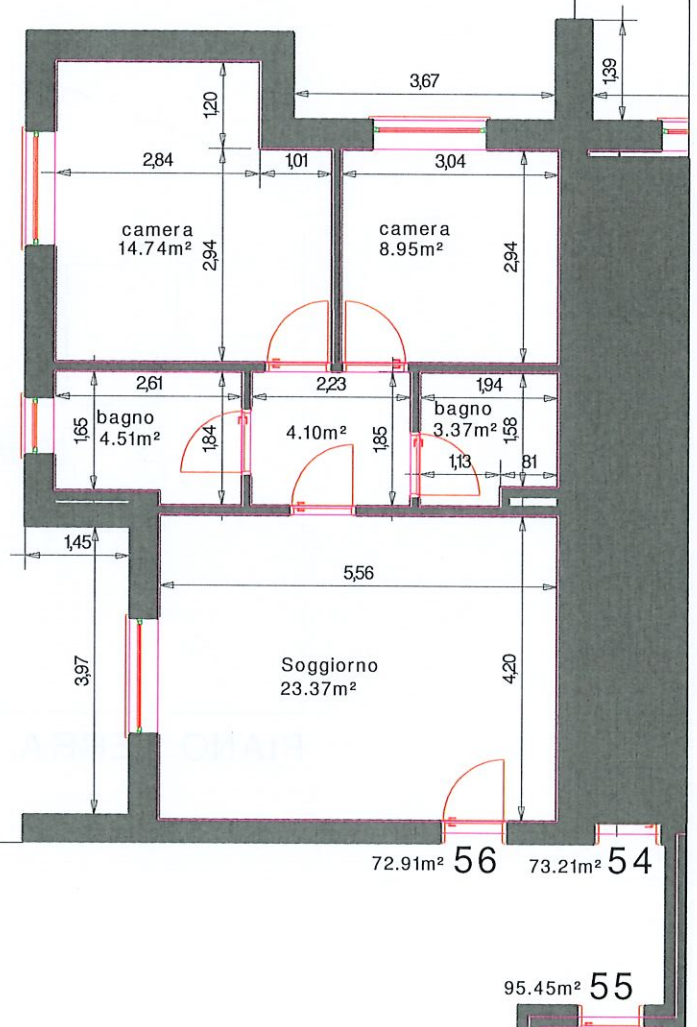


PIANO INTERRATO sub 21



PIANO TERRA sub 56

area scoperta di pertinenza



PIANO TERRA
SUB 56
Scala 1:100

Agenzia del Territorio
CATASTO FABBRICATI
Ufficio Provinciale di
Treviso

Dichiarazione protocollo n. TV0155095 del 04/05/2011

Planimetria di u.i.u. in Comune di Mogliano Veneto

Via Ronzinella

civ.

Identificativi Catastali:

Sezione: E

Foglio: 11

Particella: 460

Subalterno: 57

Compilata da:
Sponchiado Matteo

Iscritto all'albo:
Geometri

Prov. Treviso

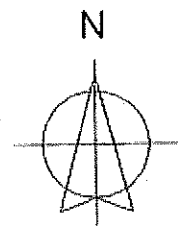
N. 2808

Scheda n. 1

Scala 1:200

PIANTA PIANO PRIMO

H. 2.70

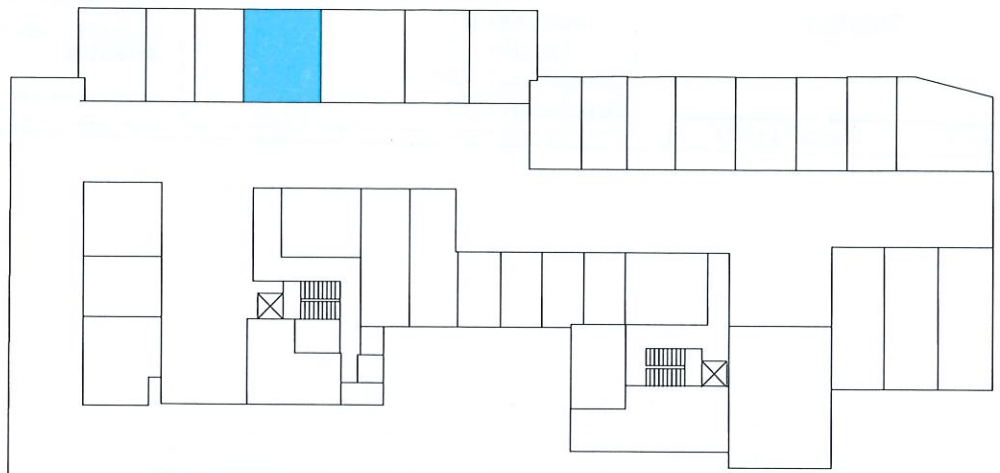


Ultima planimetria in atti

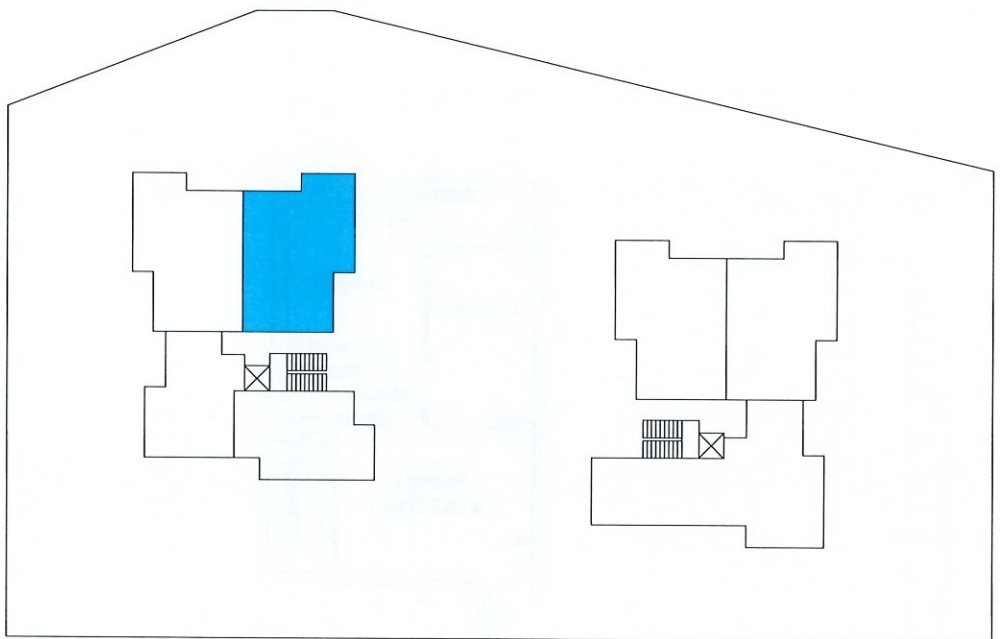
Data: 03/02/2020 - n. T313894 - Richiedente: [REDACTED]

Catasto dei Fabbricati - Situazione al 03/02/2020 - Comune di MOGLIANO VENETO (F269) - Sez. Urb. E - Foglio: 11 - Particella: 460 - Subalterno: 57 - Formato di acquisizione: A4(210x297) - Formato stampa richiesto: A4(210x297)

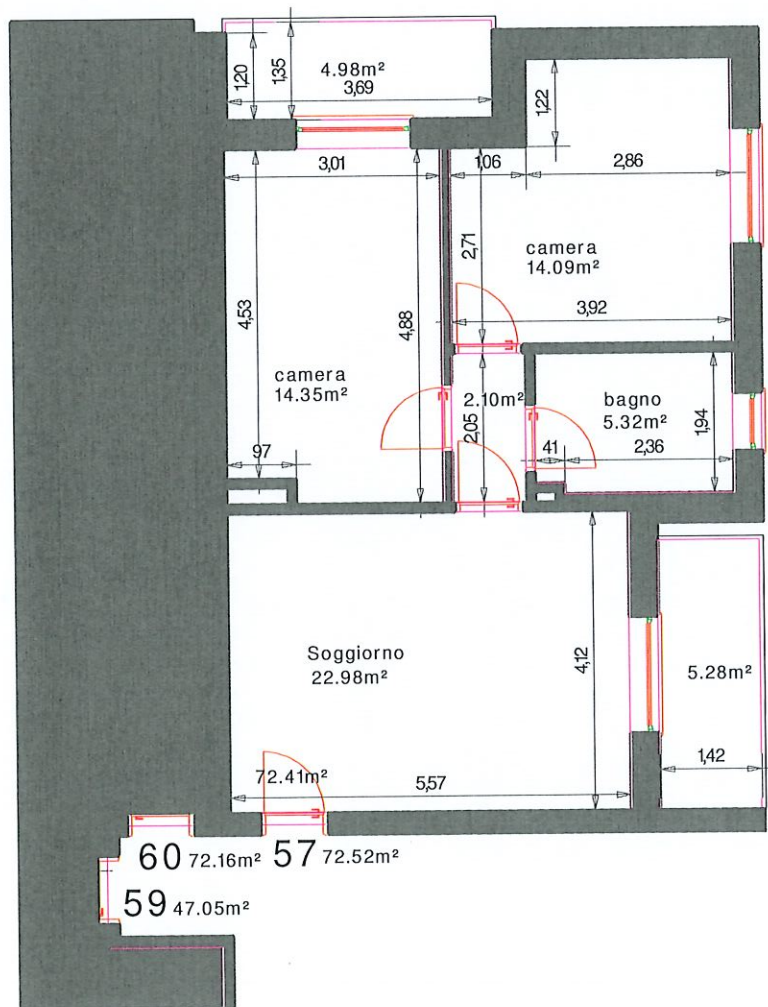
CATASTO DEI FABBRICATI - Situazione al 03/02/2020 - Comune di MOGLIANO VENETO (F269) - Sez. Urb. E - Foglio: 11 - Particella: 460 - Subalterno: 57 - VIA BONFINETTI A piano 1.



PIANO INTERRATO sub 18



PIANO PRIMO sub 57



PIANO PRIMO
SUB 57
 Scala 1:100

Agenzia del Territorio
CATASTO FABBRICATI
Ufficio Provinciale di
Treviso

Dichiarazione protocollo n. TV0155095 del 04/05/2011

Planimetria di u.i.u. in Comune di Mogliano Veneto

Via Ronzinella

civ.

Identificativi Catastali:

Sezione: E

Foglio: 11

Particella: 460

Subalterno: 58

Compilata da:
Sponchiado Matteo

Iscritto all'albo:
Geometri

Prov. Treviso

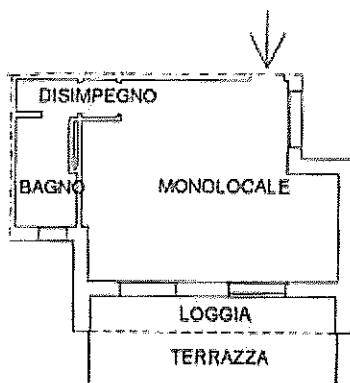
N. 2808

Scheda n. 1

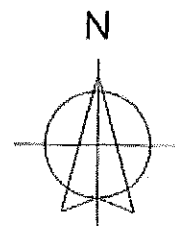
Scala 1:200

PIANTA PIANO PRIMO

H. 2.70



[REDACTED SIGNATURE]



Ultima planimetria in atti

Data: 03/02/2020 - n. T313957 - Richiedente: [REDACTED]

Totale schede: 1 - Formato di acquisizione: A4(210x297) - Formato stampa richiesto: A4(210x297)

Catasto dei Fabbricati - Situazione al 03/02/2020 - Comune di MOGLIANO VENETO (F269) - Sez. Urb.: E - Foglio: 11 - Particella: 460 - Subalterno: 58

Agenzia del Territorio
CATASTO FABBRICATI
Ufficio Provinciale di
Treviso

Dichiarazione protocollo n. TV0153095 del 04/05/2011	
Planimetria di u.i.u. in Comune di Mogliano Veneto	
Via Ronzinella civ.	
Identificativi Catastali:	Compilata da:
Sezione: E	Sponchiado Matteo
Foglio: 11	Iscritto all'albo:
Particella: 460	Geometri
Subalterno: 16	Prov. Treviso N. 2808

Scheda n. 1 Scala 1:200

PIANTA PIANO PRIMO SOTTOSTRADA

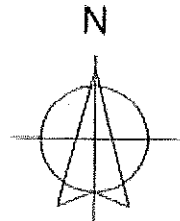
H. 2.50



[REDACTED SIGNATURE]

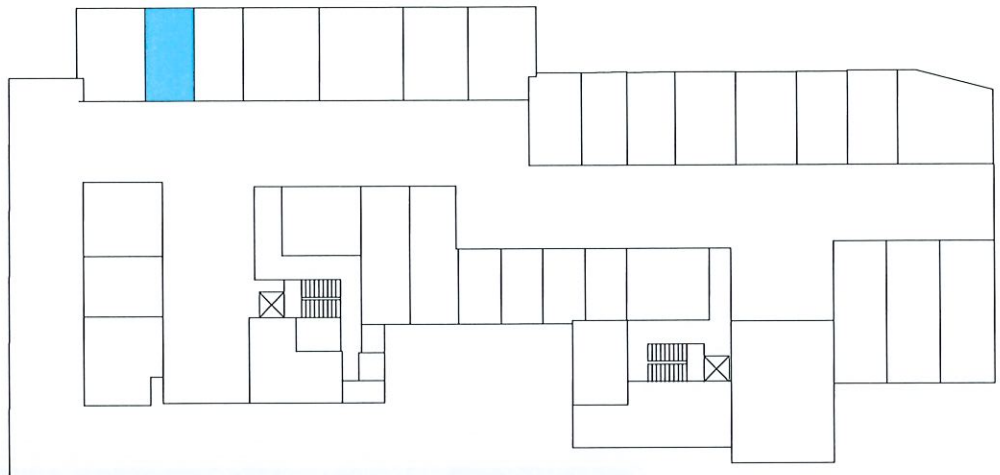
[REDACTED SIGNATURE]

[REDACTED SIGNATURE]

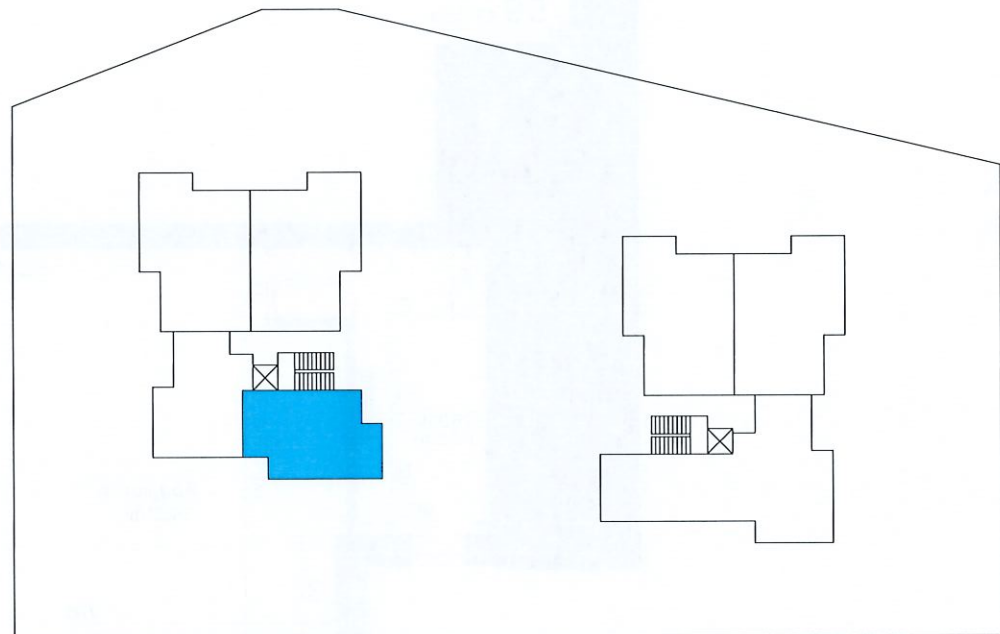


Ultima planimetria in atti

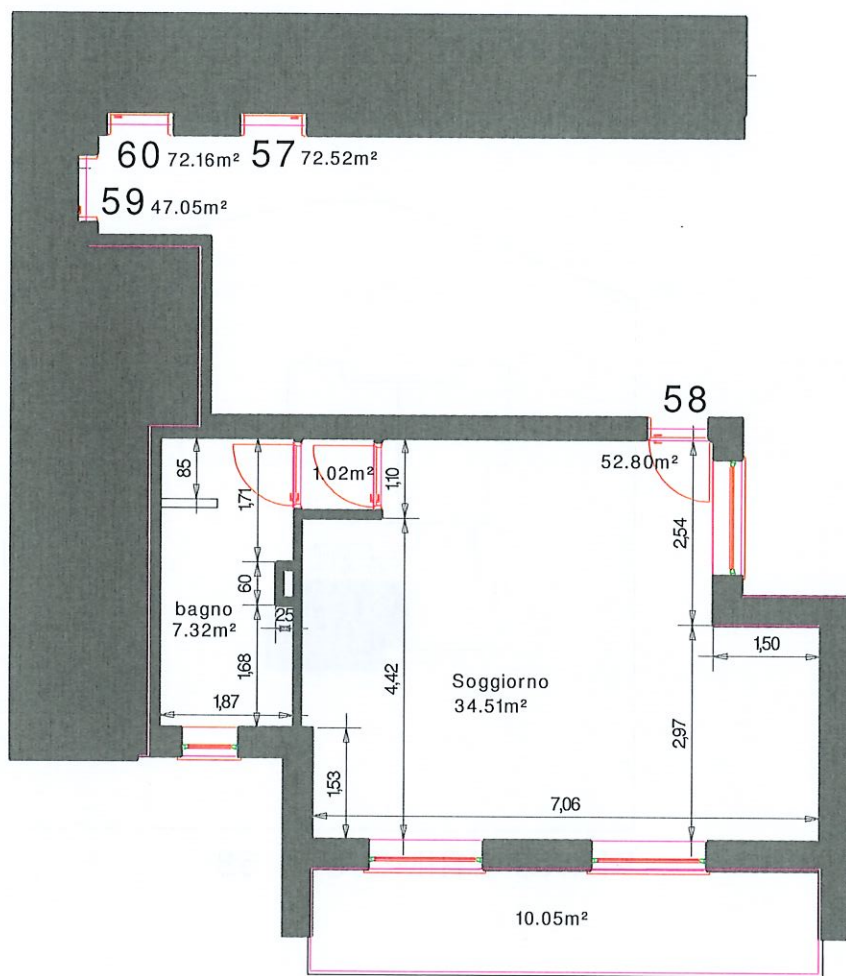
Catasto dei Fabbricati - Situazione al 03/02/2020 - Comune di MOGLIANO VENETO (F269) - Sez. Urb.: E - Foglio: 11 - Particella: 460 - Subalterno: 16



PIANO INTERRATO sub 16



PIANO PRIMO sub 58



PIANO PRIMO
SUB 58
Scala 1:100

**Agenzia del Territorio
CATASTO FABBRICATI
Ufficio Provinciale di
Treviso**

Dichiarazione protocollata n. TV0153095 del 04/05/2011

Planimetria di u.i.u. in Comune di Mogliano Veneto

Via Ronzinella

civ.

Identificativi Catastali:

Sezione: E
Foglio: 11
Particella: 460
Subalterno: 59

Compilata da:
Sponchiado Matteo
Iscritto all'albo:
Geometri

Prov. Treviso

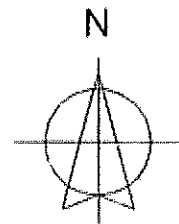
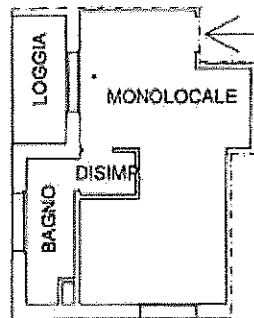
N. 2808

Scheda n. 1

Scala 1:200

PIANTA PIANO PRIMO

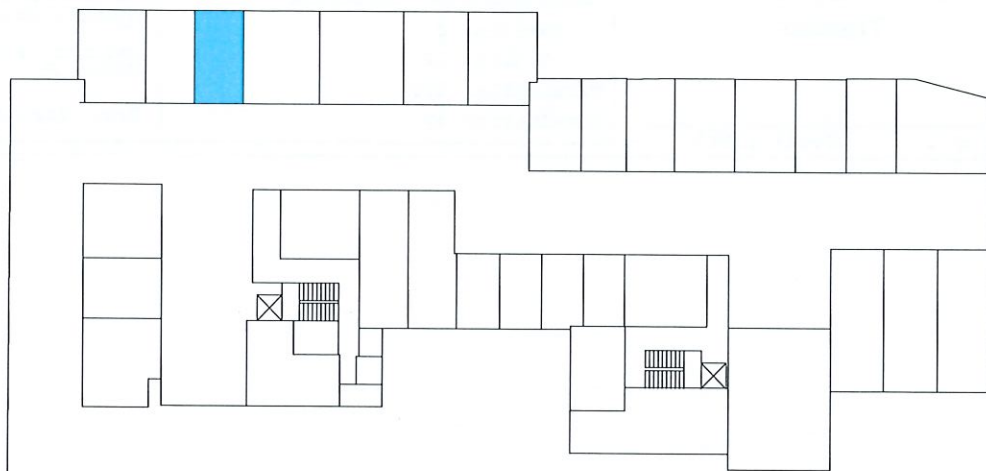
H. 2.70



Ultima planimetria in atti

Data: 03/02/2020 - n. T313958 - Richiedente: [REDACTED]

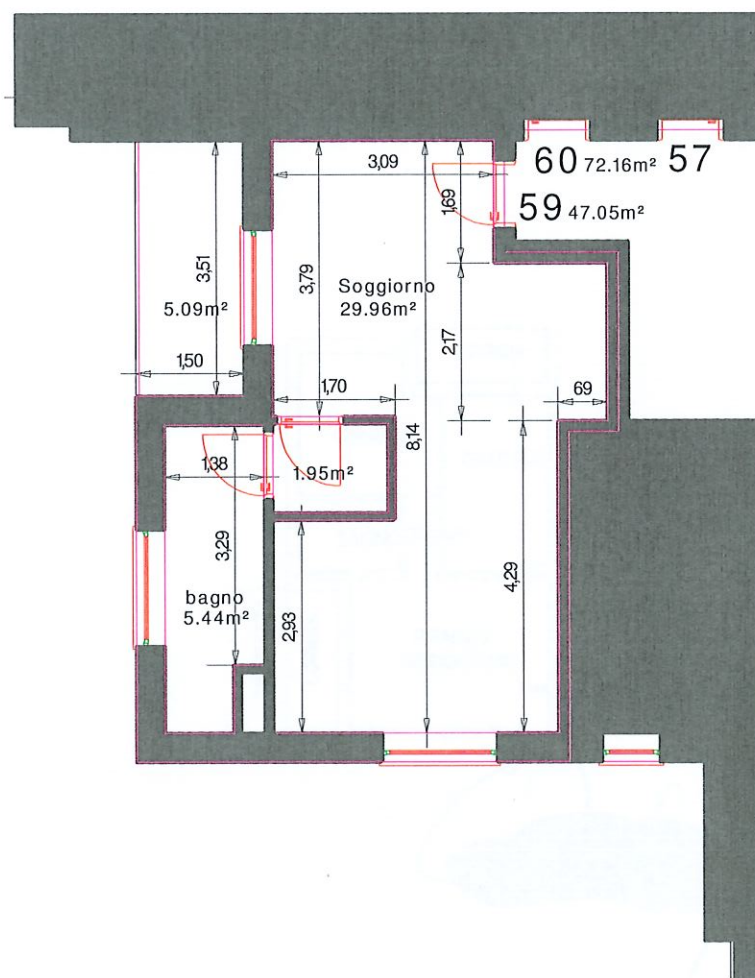
Totale schede: 1 - Formato di acquisizione: A4(210x297) - Formato stampa richiesto: A4(210x297)



PIANO INTERRATO sub 17



PIANO PRIMO sub 59



PIANO PRIMO
SUB 59
Scala 1:100

Agenzia del Territorio
CATASTO FABBRICATI
Ufficio Provinciale di
Treviso

Dichiarazione protocollo n. TV0155095 del 04/05/2011

Planimetria di u.i.u. in Comune di Mogliano Veneto

Via Ronzinella

civ.

Identificativi Catastali:

Sezione: E

Foglio: 11

Particella: 460

Subalterno: 42

Compilata da:

Sponchiado Matteo

Iscritto all'albo:
Geometri

Prov. Treviso

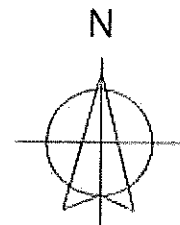

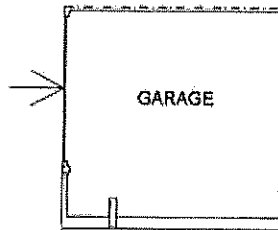
N. 2808

Scheda n. 1

Scala 1:200

PIANTA PIANO PRIMO SOTTOSTRADA

H. 2.50

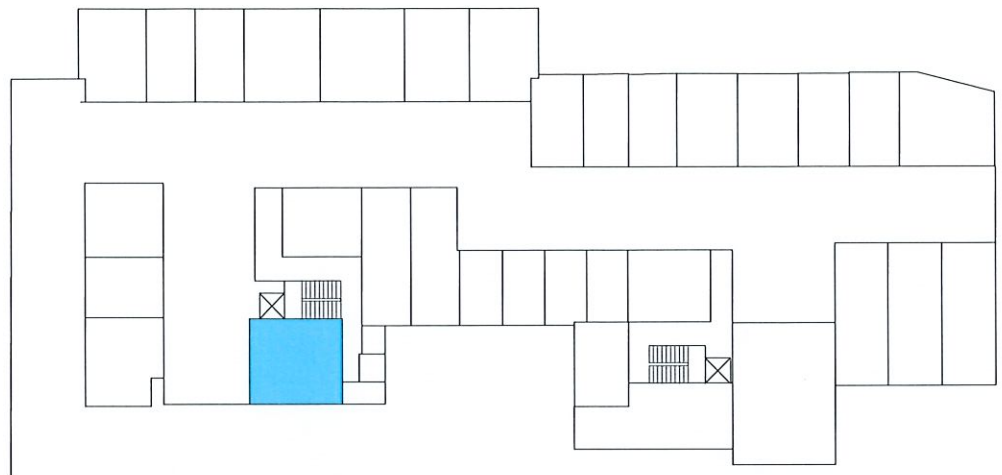


Ultima planimetria in atti

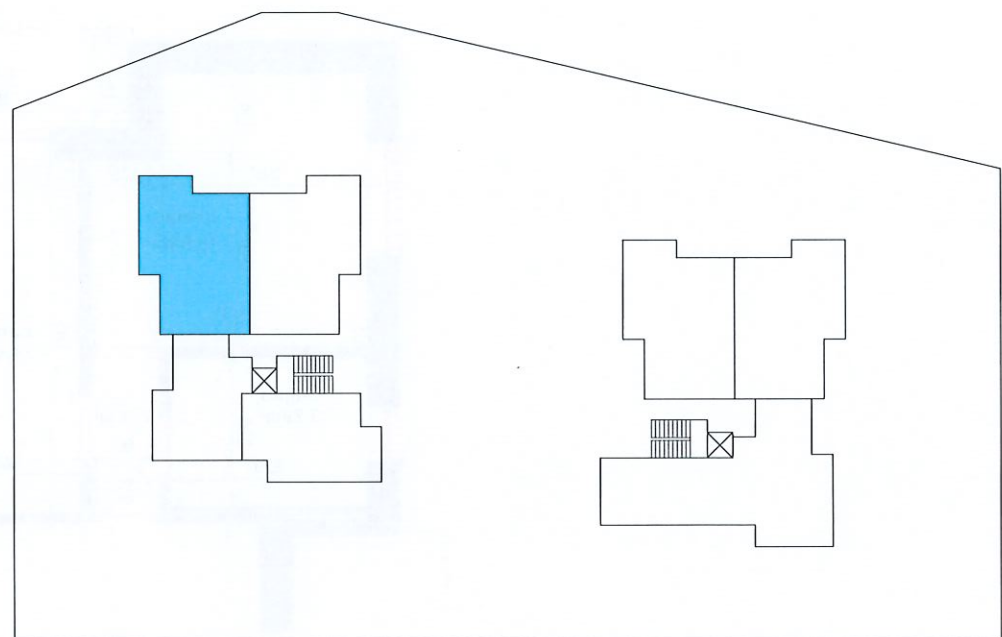
Data: 03/02/2020 - n. T313557 - Richiedente: [REDACTED]

Totale schede: 1 - Formato di acquisizione: A4(210x297) - Formato stampa richiesto: A4(210x297)

Catasto dei Fabbricati - Situazione al 03/02/2020 - Comune di MOGLIANO VENETO (F269) - Sez. Urb.: E - Foglio: 11 - Particella: 460 - Subalterno: 42 >



PIANO INTERRATO sub 42



PIANO PRIMO sub 60

Agenzia del Territorio
CATASTO FABBRICATI
Ufficio Provinciale di
Treviso

Dichiarazione protocollata n. TV0155095 del 04/05/2011

Planimetria di U.S.U. in Comune di Mogliano Veneto

Via Ronzinella

civ.

Identificativi Catastali:

Sezione: E

Foglio: 11

Particella: 460

Subalterno: 61

Compilata da:

Sponchiado Matteo

Iscritto all'albo:

Geometri

Prov. Treviso

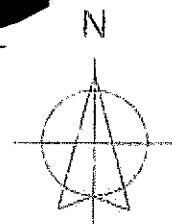

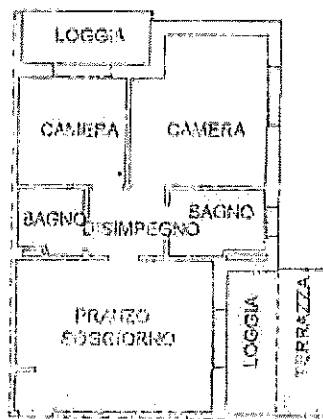
N. 2808

Scheda n. 1

Scala 1:200

PIANTA PIANO PRIMO

H. 2.70



Ultima planimetria in atti

Data: 25/10/2018 - n. T38323 - Richiedente:

Idale schede: 1 - Formato di acquisizione: A4(210x297) - Formato stampa richiesto: A4(210x297)

Catasto dei Fabbricati - Situazione al 25/10/2018 - Comune di MOGLIANO VENETO (F269) - < Sez. Urb.: E - Foglio: 11 - Particella: 460 - Subalterno: 61

ELABORATO PLANIMETRICO

Compilato da:
Sponchiado Matteo
Iscritto all'albo:
Geometri

Prov. Treviso N. 2808

Agenzia del Territorio
CATÀSTO FABBRICATI
Ufficio Provinciale di
Treviso

Comune di Mogliano Veneto

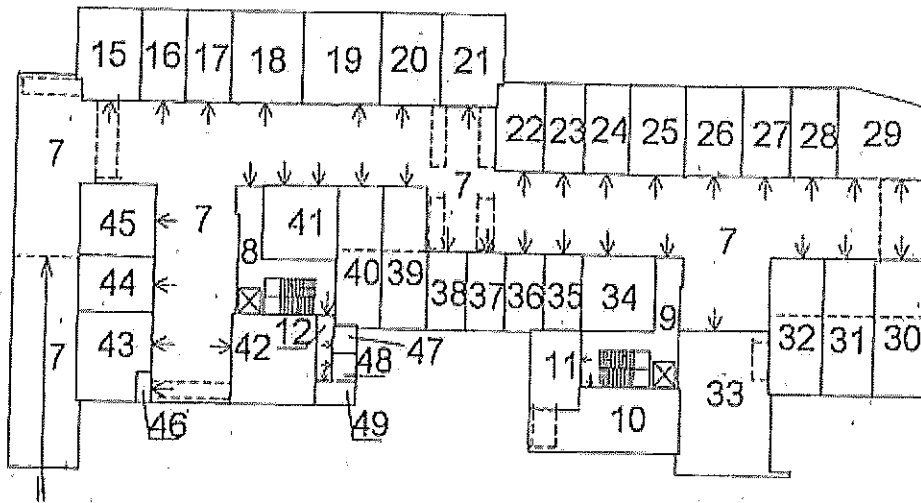
Sezione: E Foglio: 11 Particella: 460

Protocollo n. del
Tipo Mappale n. 149271 del 28/04/2011

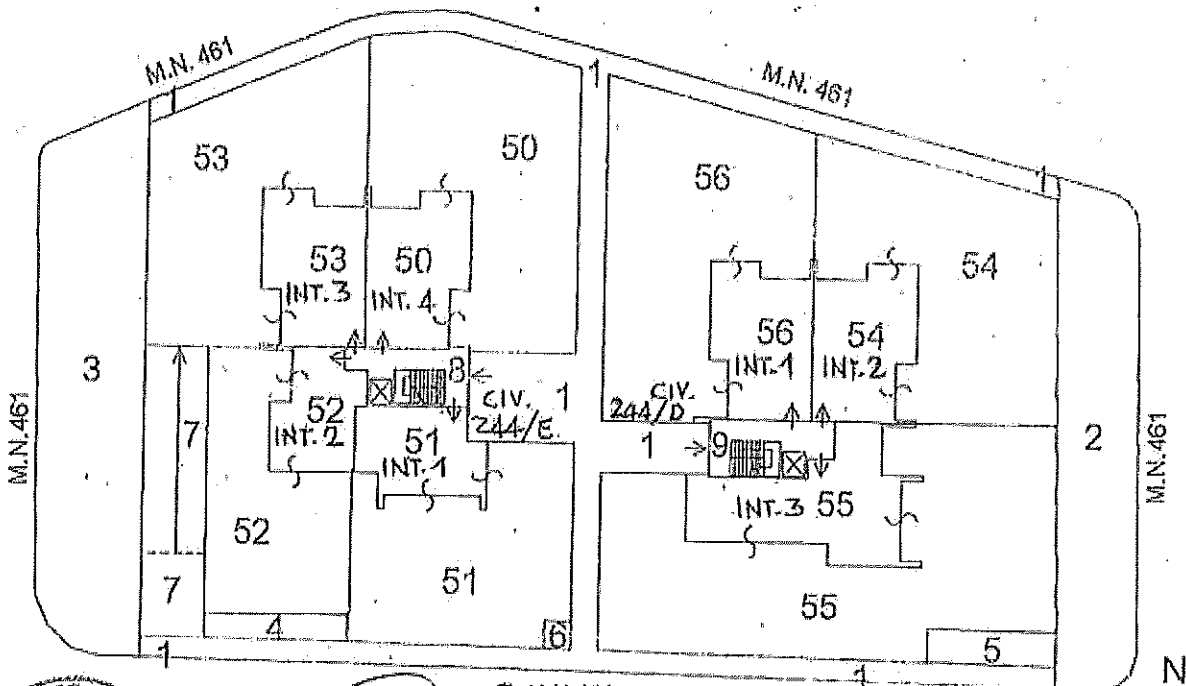
Dimostrazione grafica dei subalterni

Scala 1 : 500

PIANTA PIANO PRIMO
SOTTOSTRADA



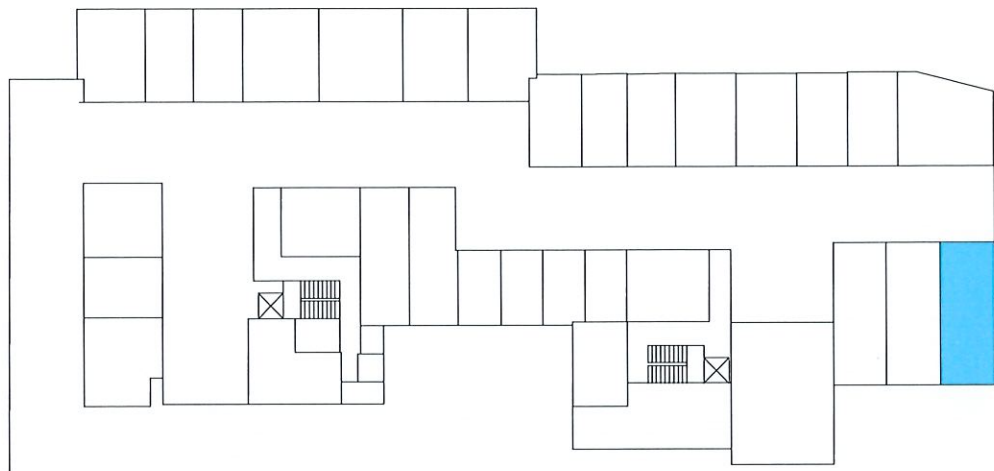
PIANTA PIANO TERRA



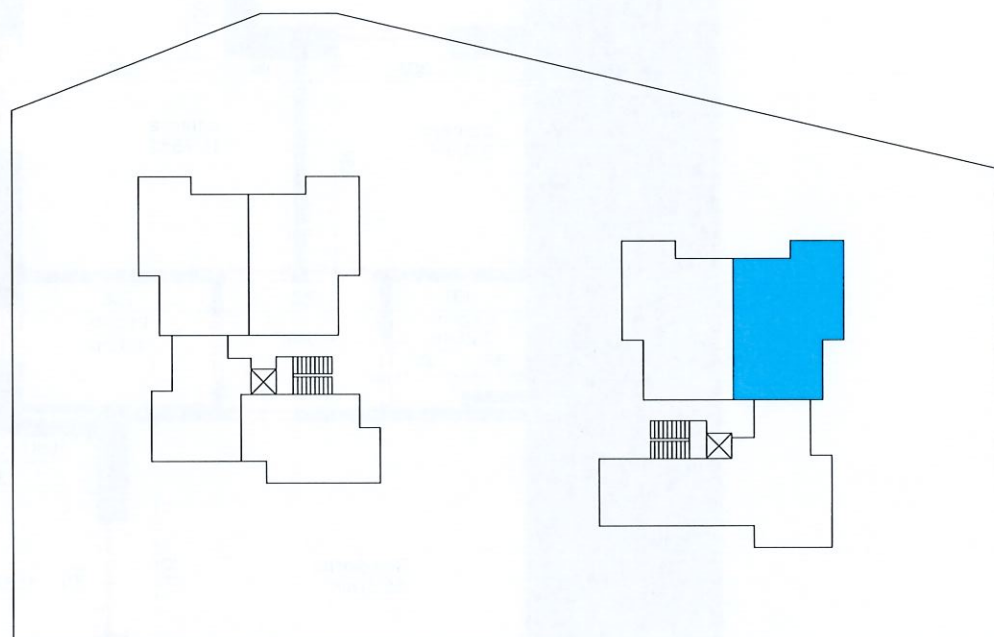
M.N. 461

[Redacted signature]

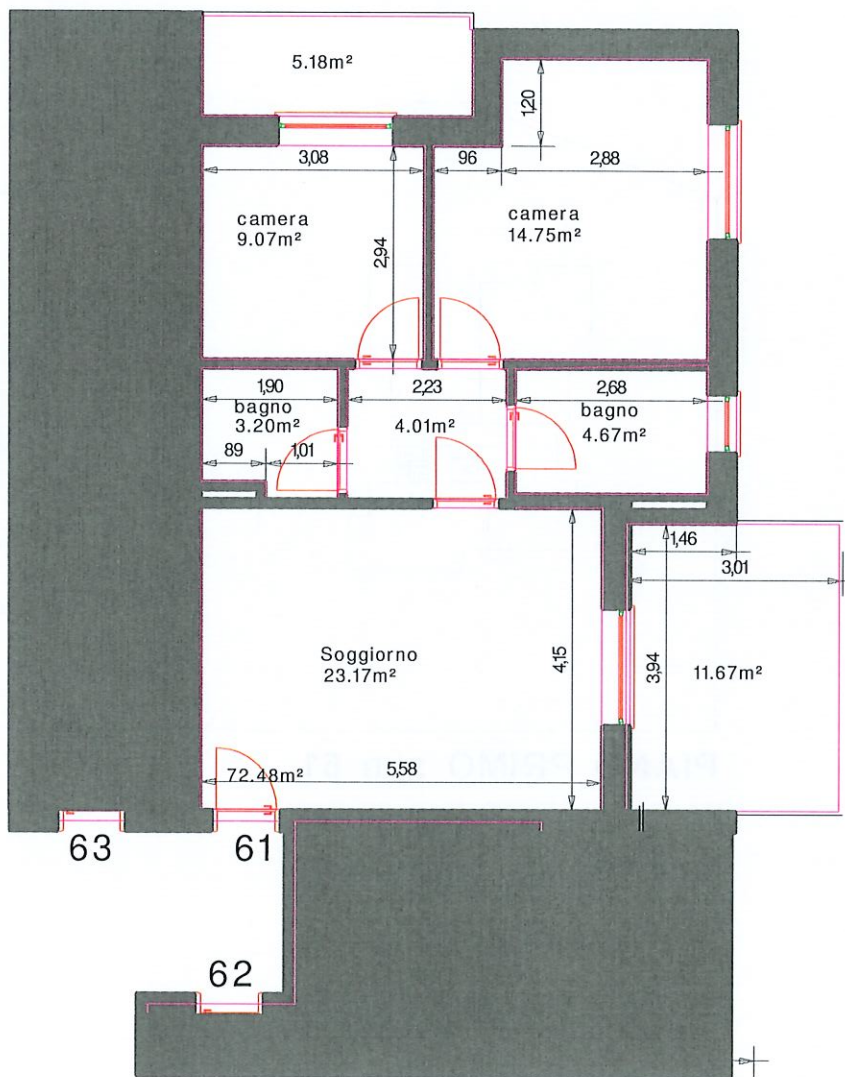
[Redacted signature]



PIANO INTERRATO SUB 30



PIANO PRIMO SUB 61



RILIEVO PIANO PRIMO
SUB 61
 Scala 1:100

Agenzia del Territorio
CATASTO FABBRICATI
Ufficio Provinciale di
Treviso

Dichiarazione protocollo n. TV0153095 del 04/03/2011

Planimetria di u.d.u. in Comune di Mogliano Veneto

Via Ronzinella

oiv.

Identificativi Catastali:

Sezione: E

Foglio: 11

Particella: 460

Subalterno: 62

Compilata da:

Sponchiato Matteo

Iscritto all'albo:
Geometri

Prov. Treviso

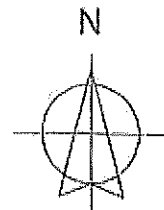
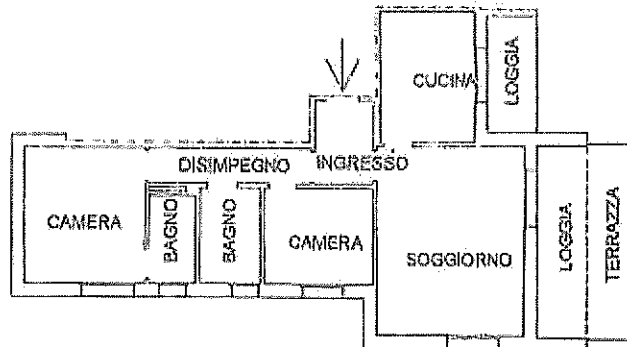
N. 2808

Scheda n. 1

Scala 1:200

PIANTA PIANO PRIMO

H. 2.70



Ultima planimetria in atti

Catasto dei Fabbricati - Situazione al 03/02/2020 - Comune di MOGLIANO VENETO (F269) - Sez Urb.: E - Foglio: 11 - Particella: 460 - Subalterno: 62
VIA RONZINELLA 1

Agenzia del Territorio
CATASTO FABBRICATI
Ufficio Provinciale di
Treviso

Dichiarazione protocollo n. TV0155093asi 04/05/2019

Planimetria di u.i.u. in Comune di Mogliano Veneto

Via Ronzinella

civ.

Identificativi Catastali:

Sezione: E

Foglio: 11

Particella: 460

Subalterno: 32

Compilata da:

Sponchiado Matteo

Iscritte all'albo:
Geometri

Prov. Treviso

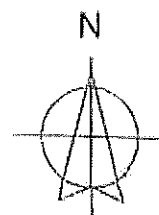
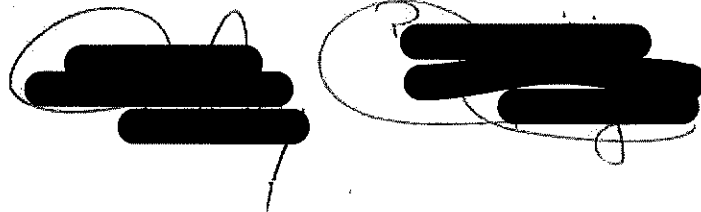
N. 2808

Scheda n. 1

Scala 1:200

PIANTA PIANO PRIMO SOTTOSTRADA

H. 2.50

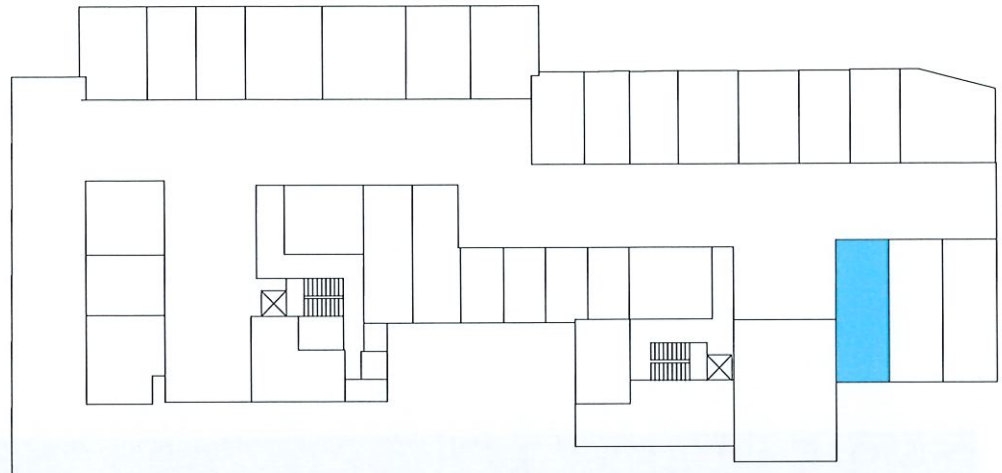


Ultima planimetria in atti

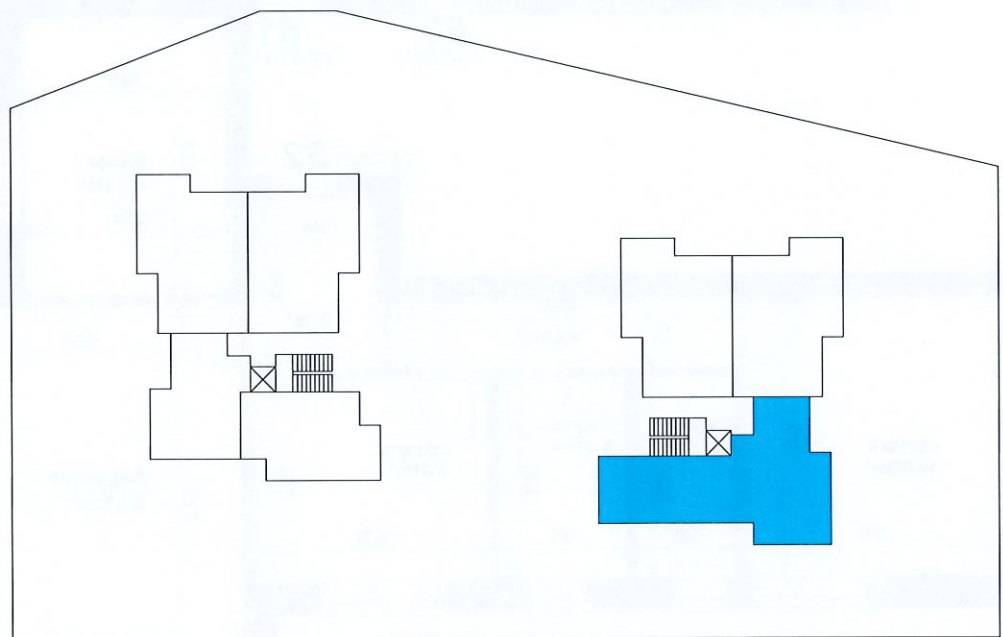
Data: 03/02/2020 - n. T313352 - Richiedente [REDACTED]

Scale schede: 1 - Formato di acquisizione: A4(210x297) - Formato stampa richiesto: A4(210x297)

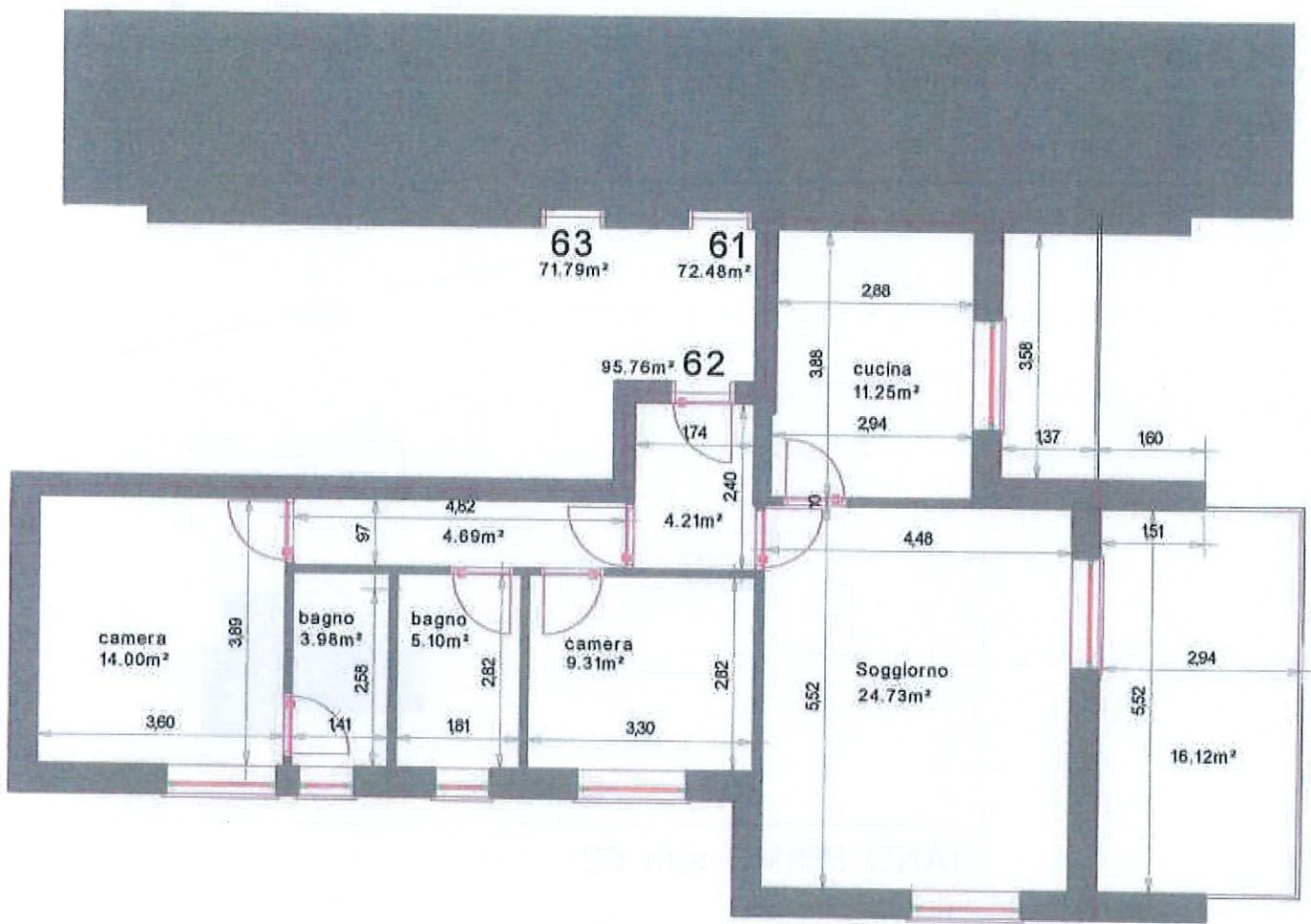
Catasto dei Fabbricati - Situazione al 03/02/2020 - Comune di MOGLIANO VENETO (TV269) - Sez.Urb.: E - Foglio: 11 - Particella: 460 - Subalterno: 32
VIA PRAMPONETTI 4 - 31044 - MOGLIANO VENETO (TV) - C.A.P. 31044



PIANO INTERRATO sub 32



PIANO PRIMO sub 62



PIANO PRIMO
 SUB 62
 Scala 1:100

Agenzia del Territorio
CATASTO FABBRICATI
Ufficio Provinciale di
Treviso

Dichiarazione protobolli n. TV0155095 del 04/03/2011

Planimetria di u.i.u. in Comune di Mogliano Veneto

Via Ronzinella

civ.

Identificativi Catastali:

Sezione: E

Foglio: 11

Particella: 460

Subalterno: 63

Compilata da:
Sponchiado Matteo

Iscritte all'albo:
Geometri

Prov. Treviso

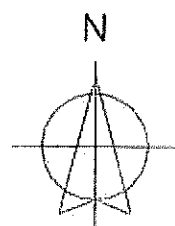
N. 2808

Scheda n. 1

Scala 1:200

PIANTA PIANO PRIMO

H. 2.70



[REDACTED SIGNATURE]

[REDACTED SIGNATURE]

Ultima planimetria in atti

Catasto dei Fabbricati - Situazione al 03/02/2020 - Comune di MOGLIANO VENETO (F269) - Sez. Urb.: E - Foglio: 11 - Particella: 460 - Subalterno: 63
VIA RONZINELLA

Agenzia del Territorio
CATASTO FABBRICATI
Ufficio Provinciale di
Treviso

Dichiarazione protocoillo n. TV0155095 dal 04/05/2011

Planimetria di u.i.u. in Comune di Mogliano Veneto

Via Ronzinella

civ.

Identificativi Catastali:

Sezione: E

Foglio: 11

Particella: 460

Subalterno: 26

Compilata da:

Sponchiado Matteo

Iscritto all'albo:

Geometri

Prov. Treviso

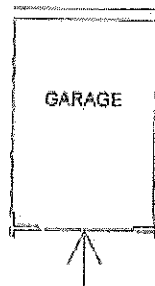
N. 2808

Scheda n. 1


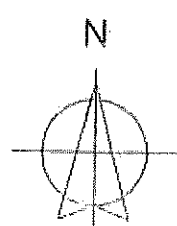
Scala 1:200

PIANTA PIANO PRIMO SOTTOSTRADA

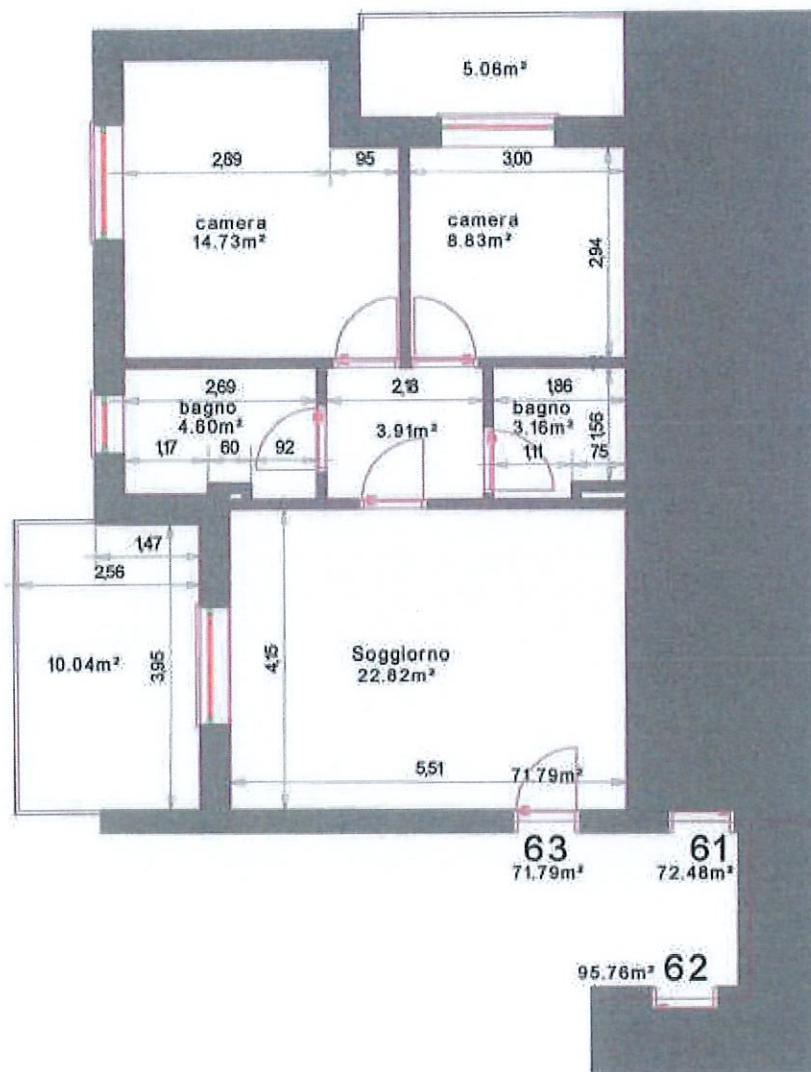
H. 2.50



A handwritten signature in black ink, consisting of a large, stylized initial 'R' followed by a surname.



Prima planimetria in atti



PIANO PRIMO
SUB 63

Scala 1:100

Agenzia del Territorio
CATASTO FABBRICATI
Ufficio Provinciale di
Treviso

Dichiarazione protocollo n. TV0155095 del 04/05/2011

Planimetria di u.i.u. in Comune di Mogliano Veneto

Via Ronzinella

civ.

Identificativi Catastali:

Sezione: E
Foglio: 11
Particella: 460
Subalterno: 64

Compilata da:
Sponchiado Matteo

Iscritto all'albo:
Geometri

Prov. Treviso

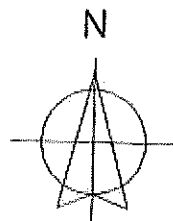
N. 2808

Scheda n. 1

Scala 1:200

PIANTA PIANO SECONDO

H. 2.70



Ultima planimetria in atti

Catasto dei Fabbricati - Situazione al 03/02/2020 - Comune di MOGLIANO VENETO (F265) - Sez.Urb.: E - Foglio: 11 - Particella: 460 - Subalterno: 64

Agenzia del Territorio
CATASTO FABBRICATI
Ufficio Provinciale di
Treviso

Dichiarazione protocollo n. TV0155095 del 04/05/2011

Planimetria di u.i.u. in Comune di Mogliano Veneto
Via Ronzinella oiv.

Identificativi Catastali:
Sezione: E
Foglio: 11
Particella: 460
Subalterno: 15

Compilata da:
Sponchiado Matteo
Iscritto all'albo:
Geometri
Prov. Treviso

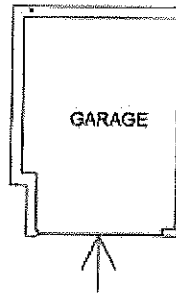
N. 2808

Scheda n. 1

Scala 1:200

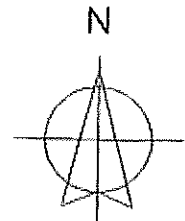
PIANTA PIANO PRIMO SOTTOSTRADA

H. 2.50



[REDACTED]

[REDACTED]

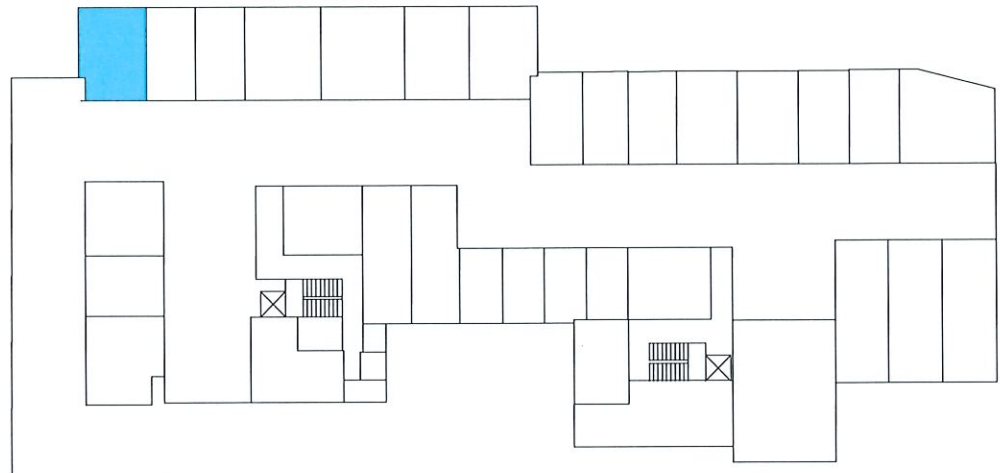


Ultima planimetria in atti

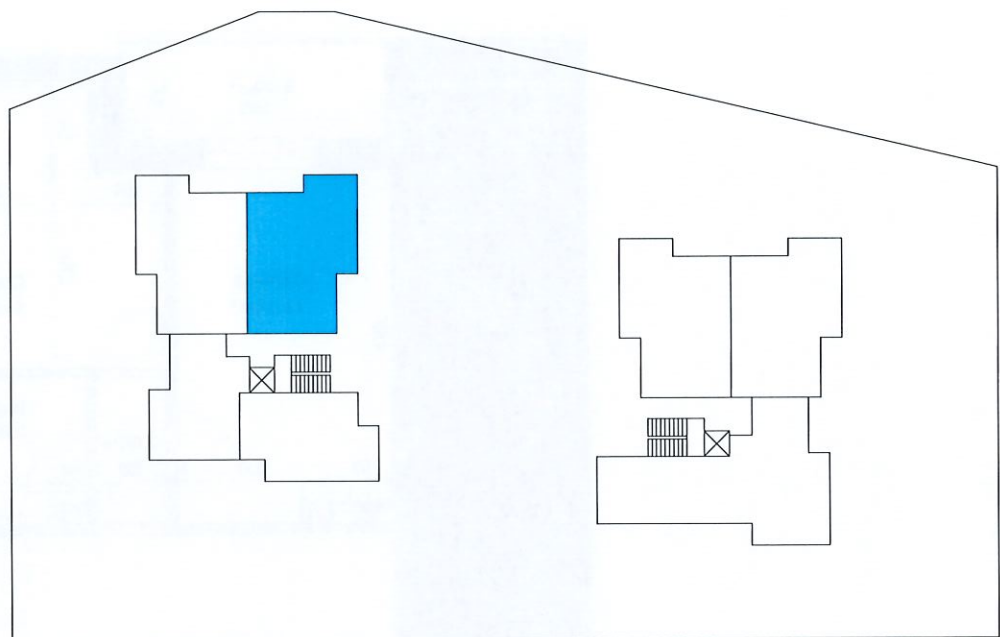
Data: 03/02/2020 - n. T313123 - Richiedente: [REDACTED]

Totale schede: 1 - Formato di acquisizione: A4(210x297) - Formato stampa richiesto: A4(210x297)

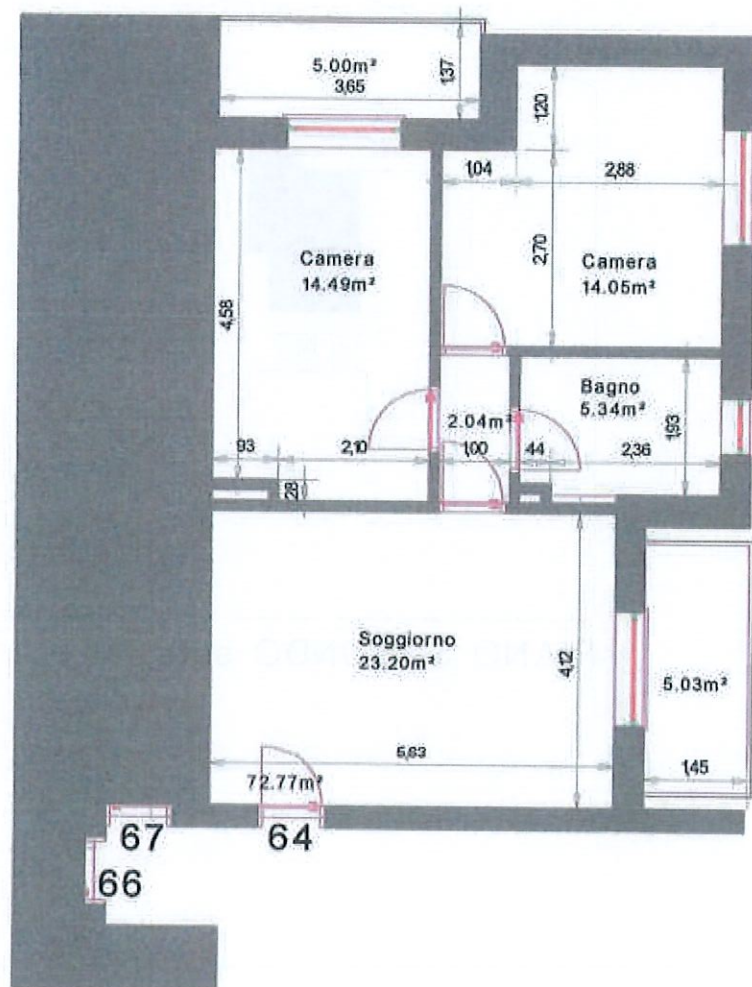
Catasto dei Fabbricati - Situazione al 03/02/2020 - Comune di MOGLIANO VENETO (F269) - Sez. Urb. E - Foglio: 11 - Particella: 460 - Subalterno: 15
VIA RONZINELLA n. 15



PIANO INTERRATO sub 15



PIANO SECONDO sub 64



PIANO SECONDO
SUB 64
 Scala 1:100

Agenzia del Territorio
CATASTO FABBRICATI
Ufficio Provinciale di
Treviso

Dichiarazione protocollo n. TV0155095aai 04/05/2011

Planimetria di u.i.u. in Comune di Mogliano Veneto

Via Ronzinella

civ.

Identificativi Catastali:

Sezione: E

Foglio: 11

Particella: 460

Subalterno: 65

Compilata da:

Sponchiado Matteo

Iscritto all'albo:
Geometri

Prov. Treviso

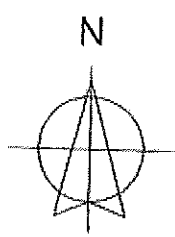

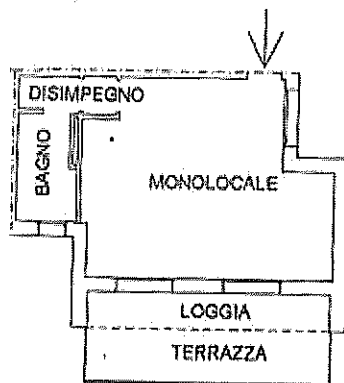
N. 2808

Scheda n. 1

Scala 1:200

PIANTA PIANO SECONDO

H. 2.70



Ultima planimetria in'atti

Data: 03/02/2020 - n. T314363 - Richiedente: [REDACTED]

Totale schede: 1 - Formato di acquisizione: A4(210x297) - Formato stampa richiesto: A4(210x297)

Catasto dei Fabbricati - Situazione al 03/02/2020 - Comune di MOGLIANO VENETO (F269) - Sez. Urb.: E - Foglio: 11 - Particella: 460 - Subalterno: 65
VIA RONZINELLA A. n. 2

Agenzia del Territorio
CATASTO FABBRICATI
Ufficio Provinciale di
Treviso

Dichiarazione protocollo n. TV0155095 del 04/05/2011

Planimetria di u.i.u. in Comune di Mogliano Veneto

Via Ronzineia

div.

Identificativi Catastali:

Sezione: E

Foglio: 11

Particella: 460

Subalterno: 37

Compilata da:

Sponchiado Matteo

Iscritto all'albo:

Geometri

Prov. Treviso

N. 2808

Scheda n. 1

Scala 1:200

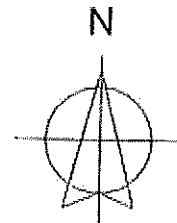
PIANTA PIANO PRIMO SOTTOSTRADA

H. 2.50



[REDACTED SIGNATURE]

[REDACTED NAME]

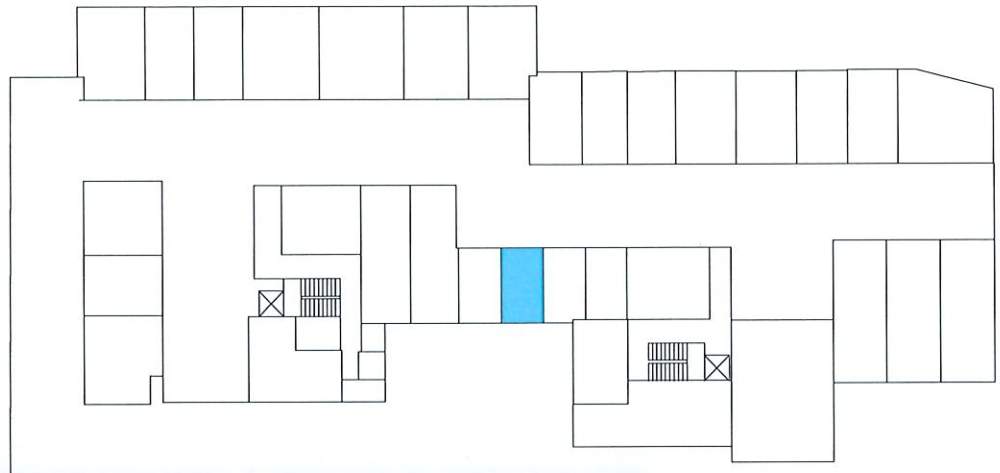


Catasto dei Fabbricati - Situazione al 03/02/2020 - Comune di MOGLIANO VENETO (F269) - Sez. Urb.: E. - Foglio: 11 - Particella: 460 - Subalterno: 37
 VIA RONZINEIA A. S.

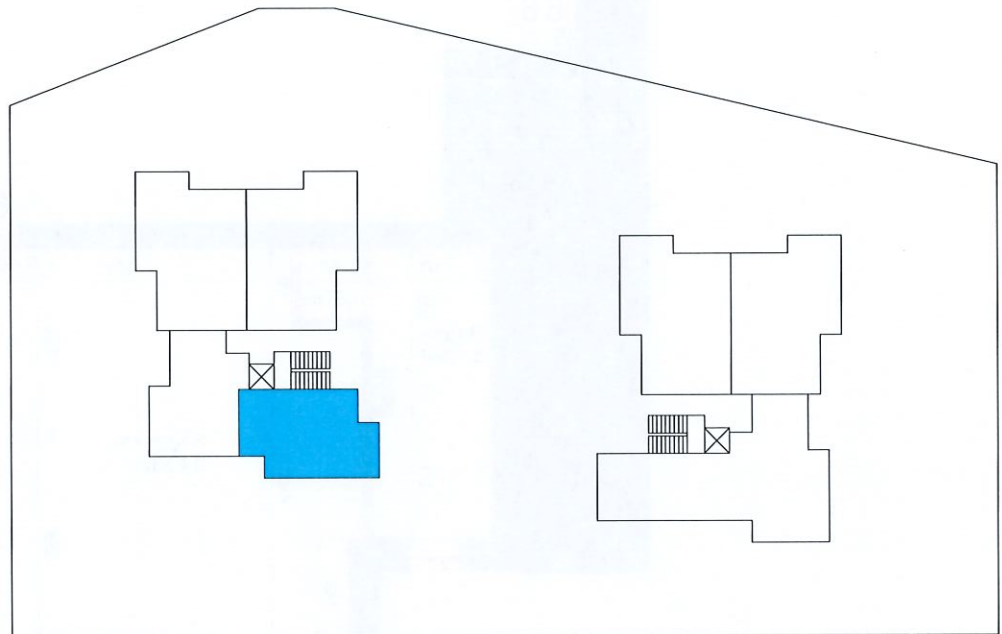
Ultima planimetria in atti

Data: 03/02/2020 - n. T313359 - Richiedente: [REDACTED]

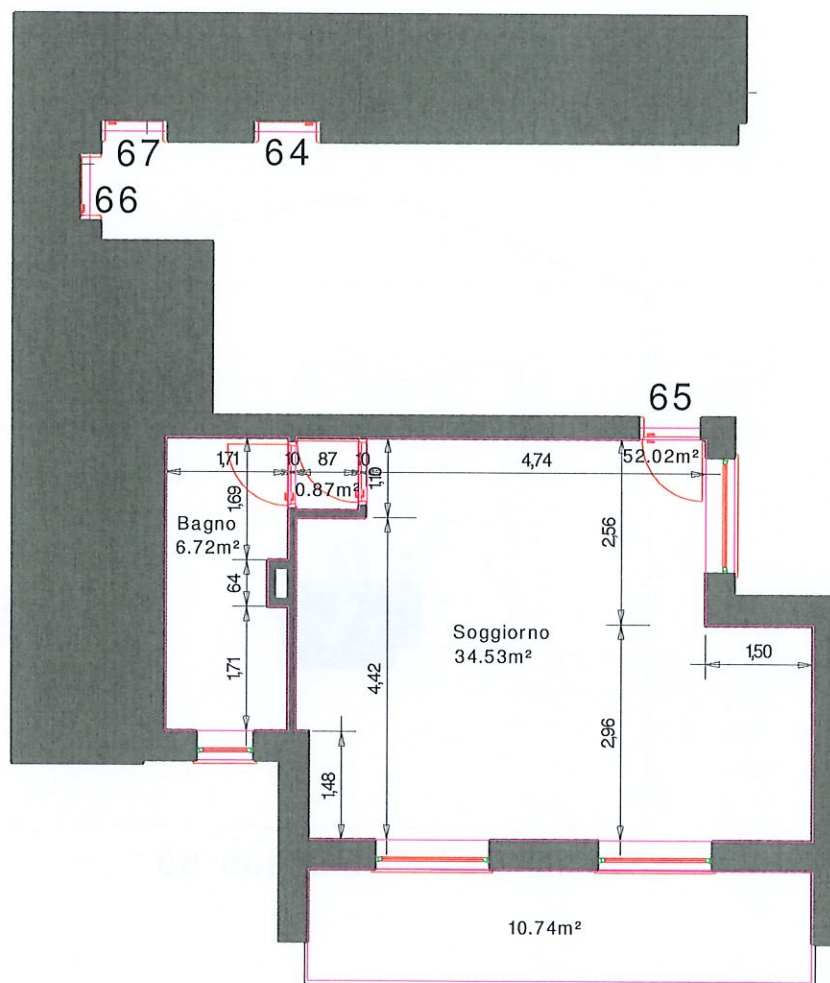
Totale schede: 1 - Formato di acquisizione: A4(210x297) - Formato stampa richiesto: A4(210x297)



PIANO INTERRATO sub 37



PIANO SECONDO sub 65



RILIEVO PIANO SECONDO
 SUB 65
 Scala 1:100

Agenzia del Territorio
CATASTO FABBRICATI
Ufficio Provinciale di
Treviso

Dichiarazione protocollo n. TV0155095 del 04/05/2011

Planimetria di u.i.u. in Comune di Mogliano Veneto

Via Ronzinella

civ.

Identificativi Catastali:

Sezione: E

Foglio: 11

Particella: 460

Subalterno: 66

Compilata da:

Sponchiado Matteo

Iscritto all'albo:
Geometri

Prov. Treviso

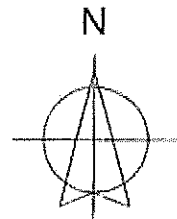
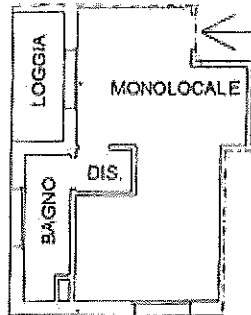
N. 2808

Scheda n. 1

Scala 1:200

PIANTA PIANO SECONDO

H: 2.70



Ultima planimetria in atti

Catasto dei Fabbricati - Situazione al 03/02/2020 - Comune di MOGLIANO VENETO (F269) - < Sez.Urb.: E - Foglio: 11 - Particella: 460 - Subalterno: 66 >
VIA RONZINELLA 11

Dichiarazione protocollo n. TV0155095 del 04/05/2011

Planimetria di u.i.u. in Comune di Mogliano Veneto

Via Ronzinella

div.

Agenzia del Territorio
CATASTO FABBRICATI
Ufficio Provinciale di
Treviso

Identificativi Catastali:

Sezione: E
Foglio: 11
Particella: 460
Subalterno: 36

Compilata da:
Sponchiado Matteo

Iscritto all'albo:
Geometri

Prov. Treviso

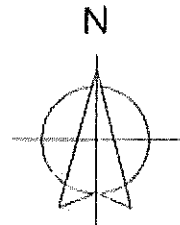

N. 2808

Scheda n. 1

Scala 1:200

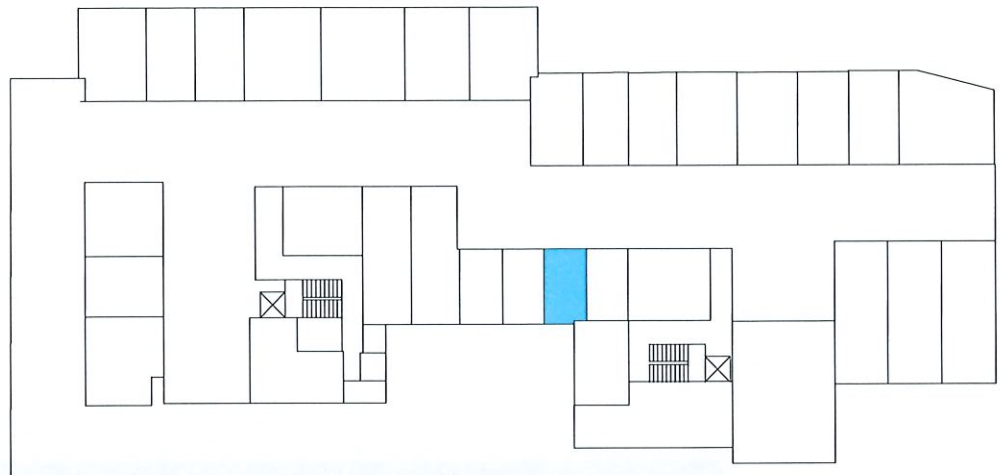
PIANTA PIANO PRIMO SOTTOSTRADA

H. 2.50

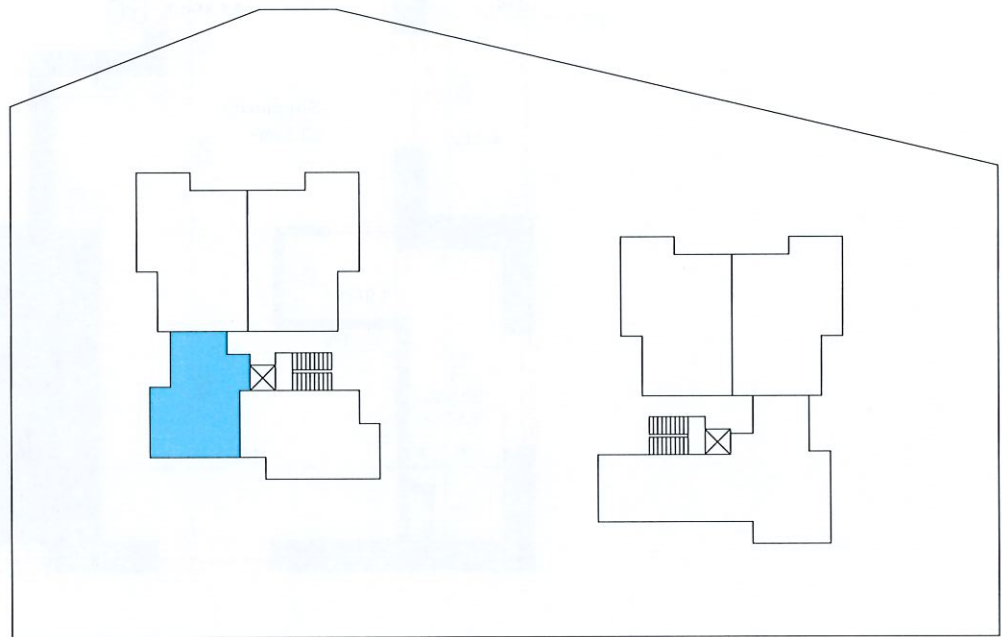


Catasto del Fabbricati - Situazione al 03/02/2020 - Comune di MOGLIANO VENETO (F269) - Sez. Urb.: E - Foglio: 11 - Particella: 460 - Subalterno: 36 >

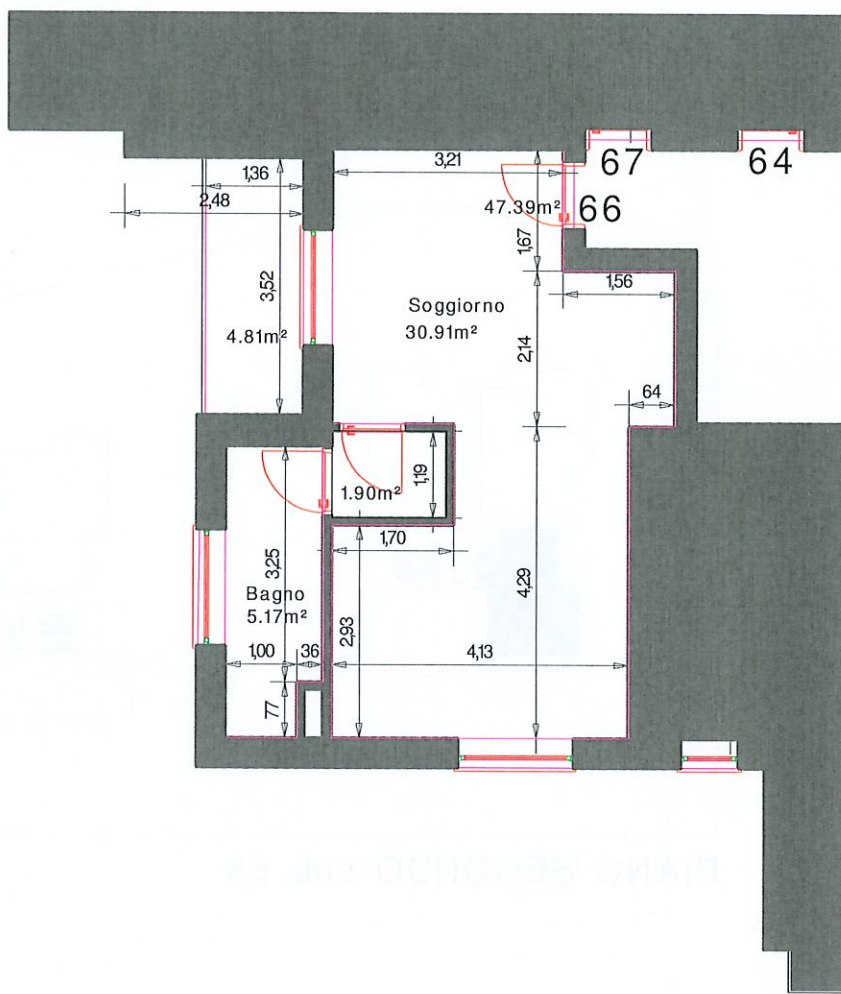
Ultima planimetria in atti



PIANO INTERRATO sub 36



PIANO SECONDO sub 66



RILIEVO PIANO SECONDO
SUB 66
 Scala 1:100

Agenzia del Territorio
CATASTO FABBRICATI
Ufficio Provinciale di
Treviso

Dichiarazione protocollo n. TV0135095aa1 04/05/2011

Planimetria di u.i.u. in Comune di Mogliano Veneto

Via Ronzinella

div.

Identificativi Catastali:

Sezione: E

Foglio: 11

Particella: 460

Subalterno: 67

Compilata da:

Sponchiado Matteo

Iscritto all'albo:

Geometri

Prov. Treviso


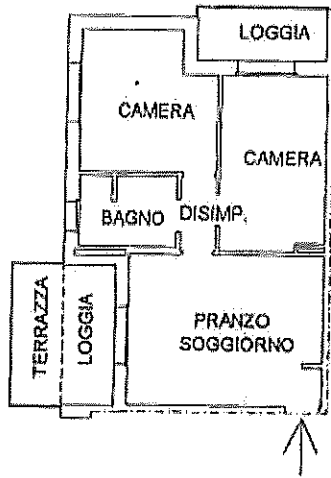
N. 2808

Scheda n. 1

Scala 1:200

PIANTA PIANO SECONDO

H. 2.70



Catasto dei Fabbricati - Situazione al 03/02/2020 - Comune di MOGLIANO VENETO (F269) - Sez. Urb.: E - Foglio: 11 - Particella: 460 - Subalterno: 67

Ultima planimetria in atti

Data: 03/02/2020 - n. T314365 - Richiedente: [REDACTED]

Catasto schede: 1 - Formato di acquisizione: A4(210x297) - Formato stampa richiesto: A4(210x297)

Agenzia del Territorio
CATASTO FABBRICATI
Ufficio Provinciale di
Treviso

Dichiarazione protocollo n. TV0155093 del 04/05/2011

Planimetria di U.I.U. in Comune di Mogliano Veneto

Via Ronzinella

civ.

Identificativi Catastali:

Sezione: E

Foglio: 11

Particella: 460

Subalterno: 39

Compilata da:

Sponchiado Matteo

Iscritto all'albo:

Geometri

Prov. Treviso


N. 2808

Scheda n. 1

Scala 1:200

PIANTA PIANO PRIMO SOTTOSTRADA

H. 2.50

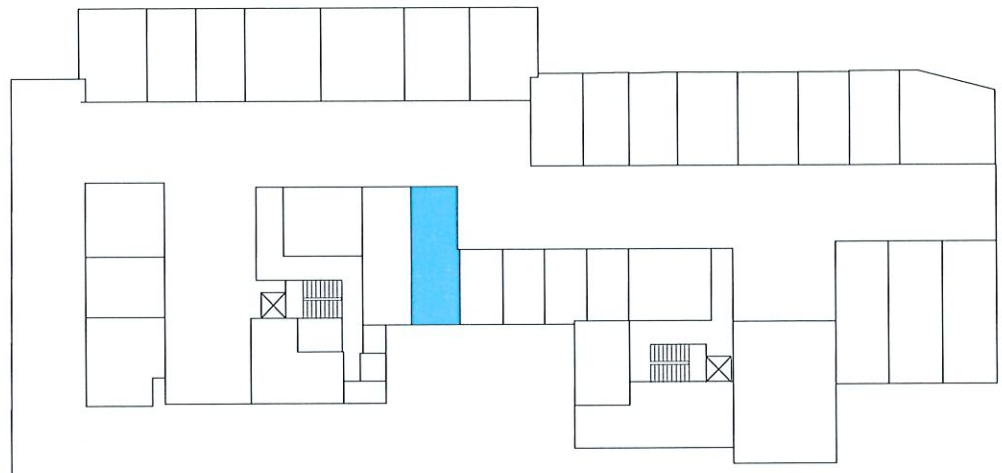


Prima planimetria in atti

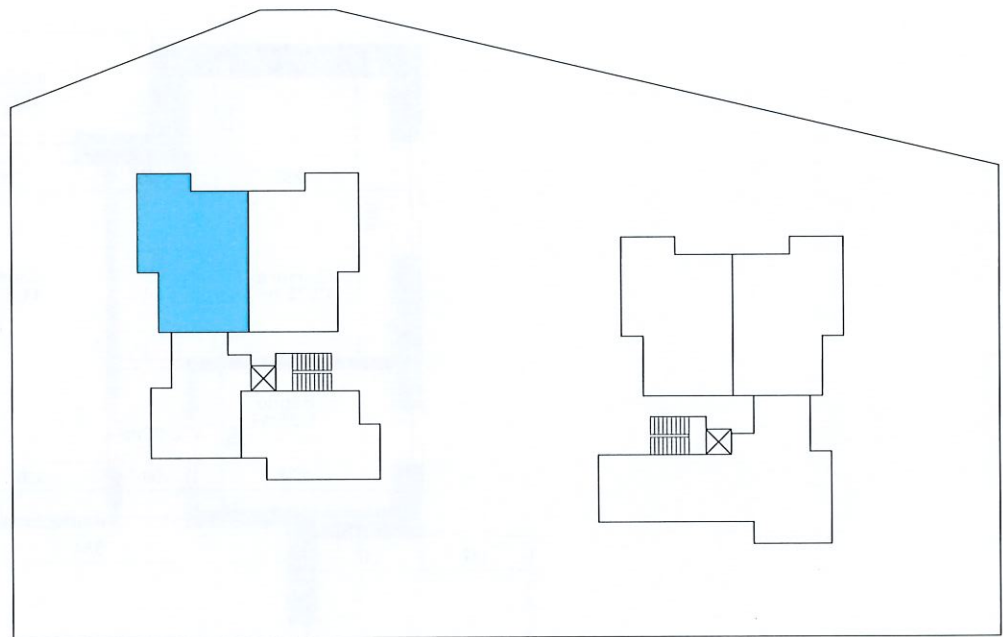
Data: 03/02/2020 - n. T313552 - Richiedente: [REDACTED]

Totale schede: 1 - Formato di acquisizione: A4(210x297) - Formato stampa richiesto: A4(210x297)

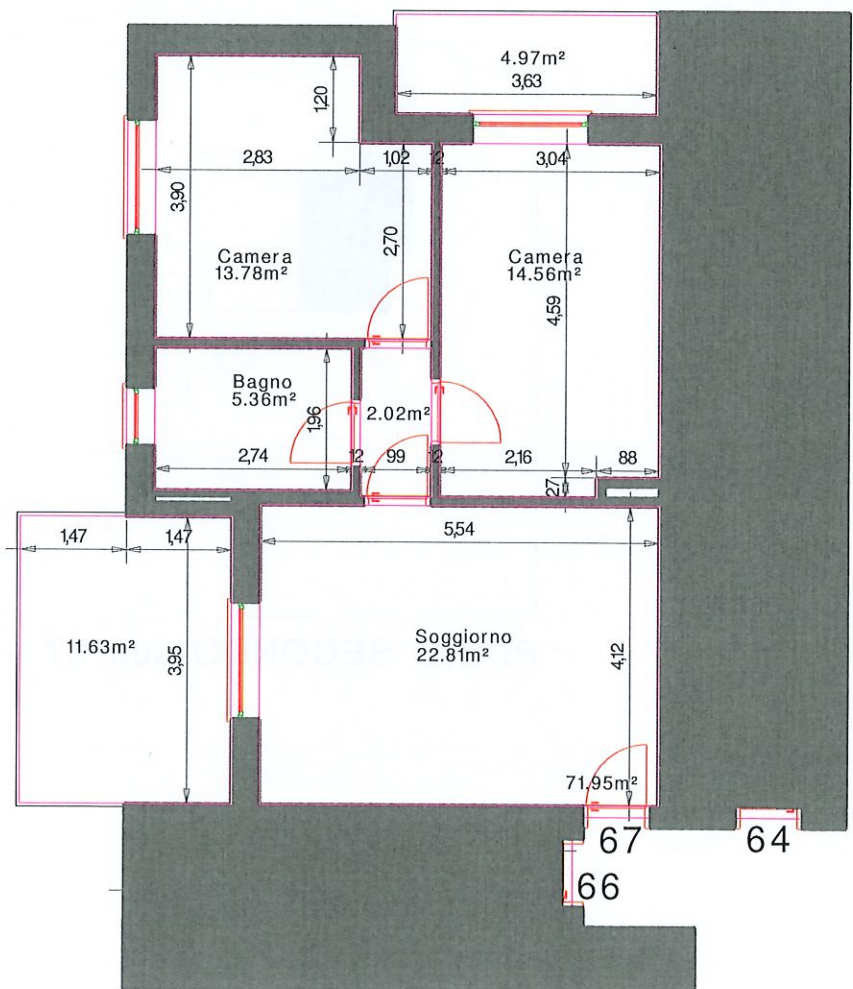
Catasto dei Fabbricati - Situazione al 03/02/2020 - Comune di MOGLIANO VENETO (F260) - Sez. Urb.: E - Foglio: 11 - Particella: 460 - Subalterno: 39
MA DONZINETT A. GIOVANNI S.P.A.



PIANO INTERRATO sub 39



PIANO SECONDO sub 67



RILIEVO PIANO SECONDO
SUB 67
 Scala 1:100

Agenzia del Territorio
CATASTO FABBRICATI
Ufficio Provinciale di
Treviso

Dichiarazione protocollob n. TV0155095 del 04/05/2011

Planimetria di u.i.u. in Comune di Mogliano Veneto

Via Ronzinella

civ.

Identificativi Catastali:

Sezione: E

Foglio: 11

Particella: 460

Subalterno: 71

Compilata da:

Sponchiado Matteo

Iscritto all'albo:

Geometri

Prov. Treviso

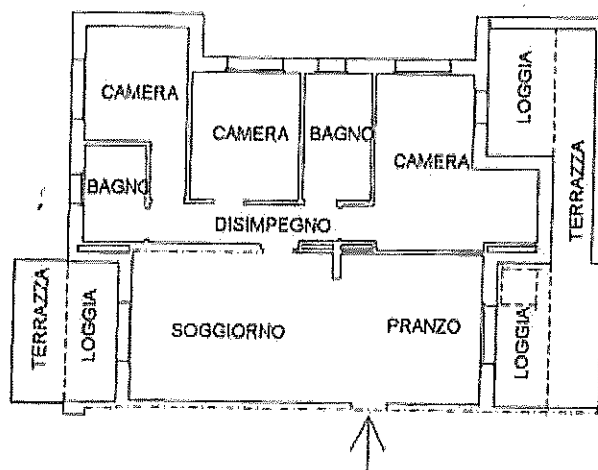
N. 2808

Scheda n. 1

Scala 1:200

PIANTA PIANO TERZO

H. 2.70




PIANTA PIANO QUARTO



[Redacted signature]

[Redacted signature]

[Redacted signature]



Ultima planimetria in'atti

Data: 03/02/2020 - n. T314366 - Richiedente: [redacted]

Totale schede: 1 - Formato di acquisizione: A4(210x297) - Formato stampa richiesto: A4(210x297)

Catasto dei Fabbricati - Situazione al 03/02/2020 - Comune di MOGLIANO VENETO (F269) - Sez.Urb.: E - Foglio: 11 - Particella: 460 - Subalterno: 71

Agenzia del Territorio
CATASTO FABBRICATI
Ufficio Provinciale di
Treviso

Dichiarazione protocollo n. TV0155095 del 04/05/2011

Planimetria di u.i.u. in Comune di Mogliano Veneto

Via Ronzinella

civ.

Identificativi Catastali:

Sezione: E

Foglio: 11

Particella: 460

Subalterno: 41

Compilata da:
Sponchiado Matteo

Iscritto all'albo:
Geometri

Prov. Treviso

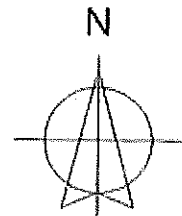

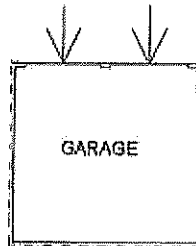
N. 2808

Scheda n. 1

Scala 1:200

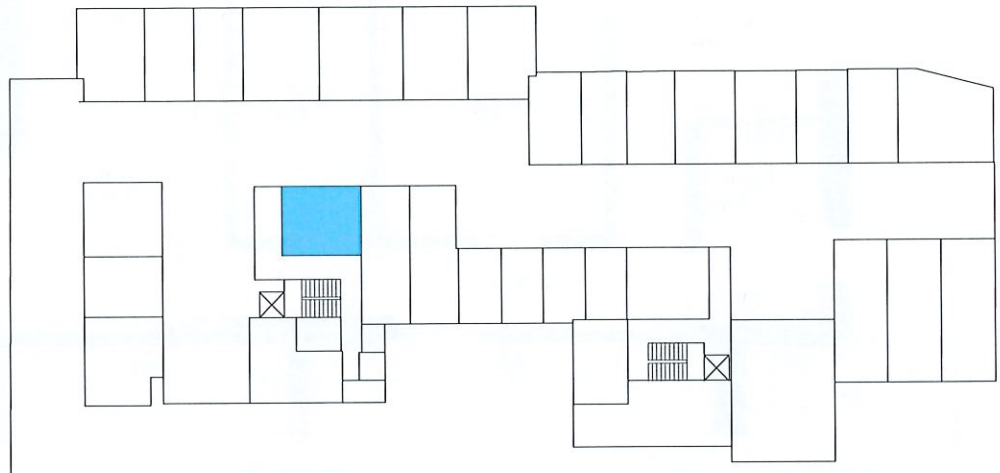
PIANTA PIANO PRIMO SOTTOSTRADA

H. 2.50

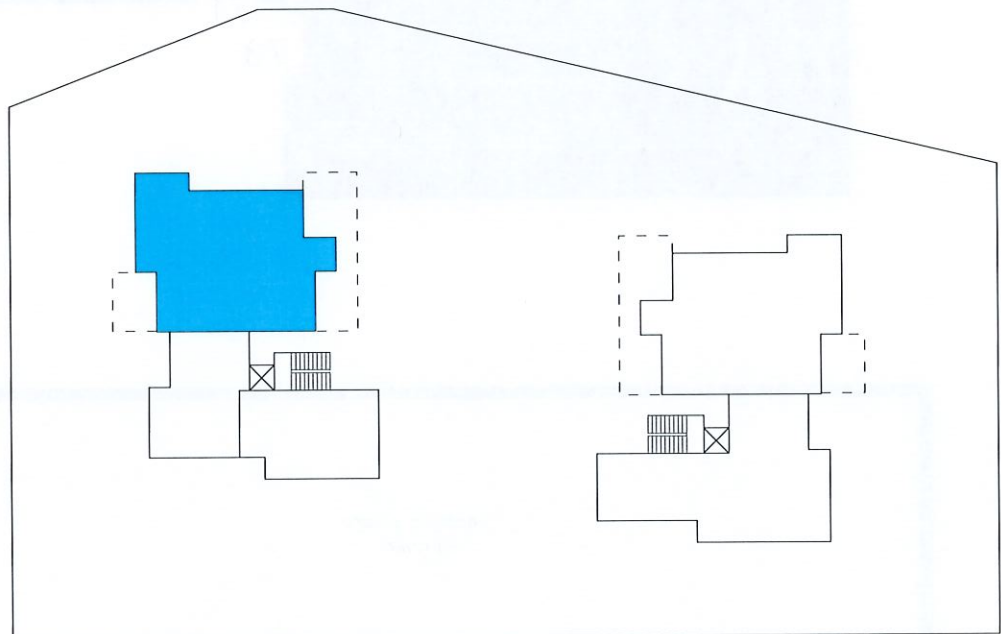


Catasto dei Fabbricati - Situazione al 03/02/2020 - Comune di MOGLIANO VENETO (F269) - Sez. Urb. E - Foglio: 11 - Particella: 460 - Subalterno: 41 >
VIA RONZINELLA A. S. P. S. I.

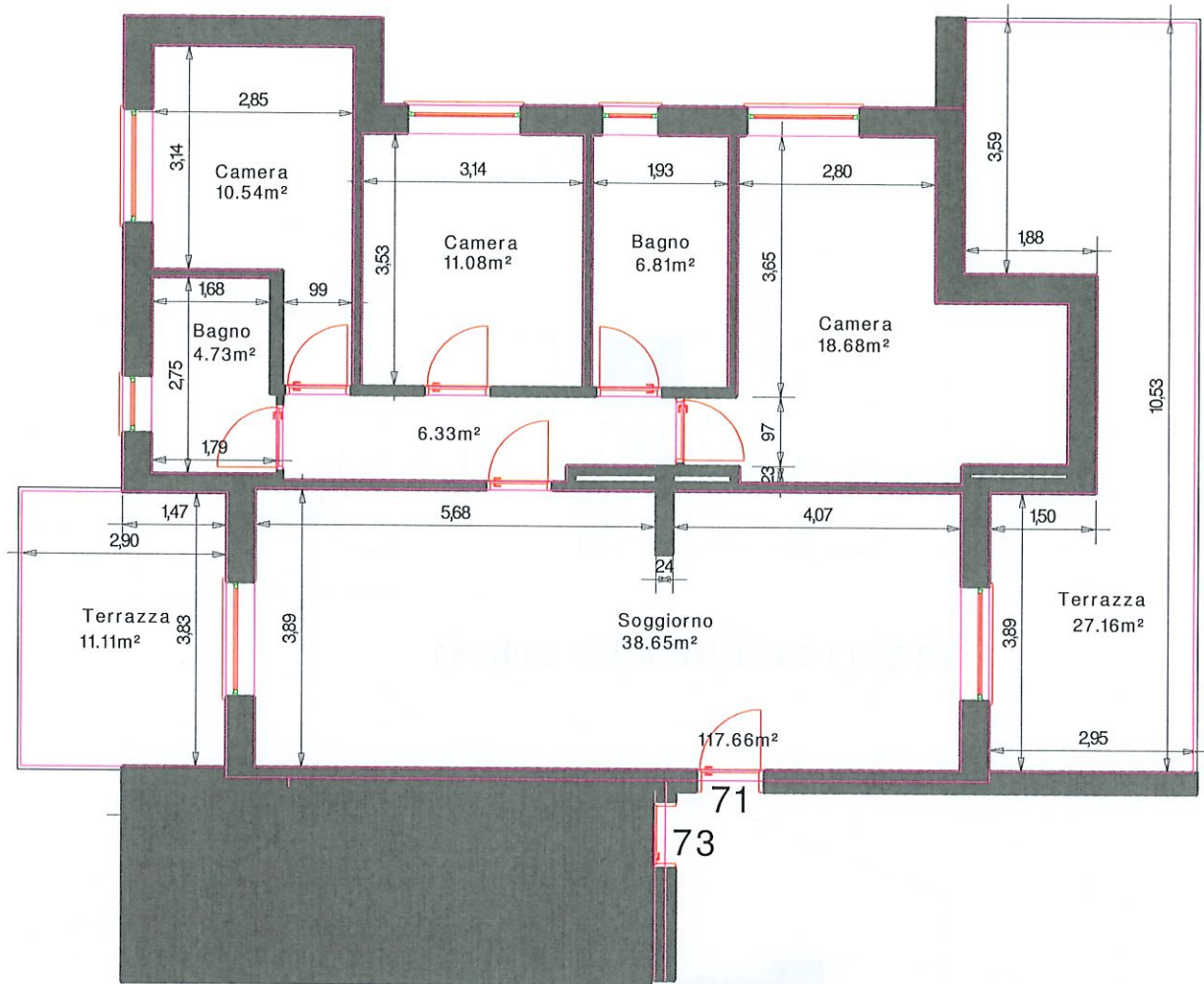
Ultima planimetria in atti



PIANO INTERRATO sub 41



PIANO TERZO sub 71



**RILIEVO PIANO TERZO
SUB 71**
Scala 1:100

Agenzia del Territorio
CATASTO FABBRICATI
Ufficio Provinciale di
Treviso

Dichiarazione protocollo n. TV0231530 del 11/08/2011

Planimetria di u.i.u. in Comune di Mogliano Veneto

Via Ronzinella

div.

Identificativi Catastali:

Sezione: E

Foglio: 11

Particella: 460

Subalterno: 72

Compilata da:

Sponchiado Matteo

Iscritto all'albo:
Geometri

Prov. Treviso

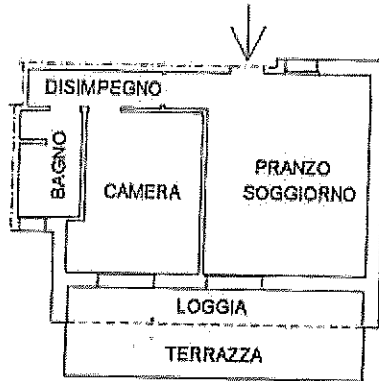
N. 2808

Scheda n. 1

Scala 1:200

PIANTA PIANO TERZO

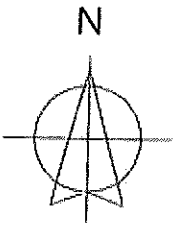
H. 2.70



[Redacted signature area]

[Redacted signature]

[Redacted signature]



Ultima planimetria in atti

Data: 03/02/2020 - n. T314367 - Richiedente

Catasto schede: 1 - Formato di acquisizione: A4(210x297) - Formato stampa richiesto: A4(210x297)

Catasto dei Fabbricati - Situazione al 03/02/2020 - Comune di MOGLIANO VENETO (F269) - Sez. Urb.: E - Foglio: 11 - Particella: 460 - Subalterno: 72

Agenzia del Territorio
CATASTO FABBRICATI
Ufficio Provinciale di
Treviso

Dichiarazione protocollo n. TV0155095 del 04/05/2011

Planimetria di u.i.u. in Comune di Mogliano Veneto

Via Ronzinella

div.

Identificativi Catastali:

Sezione: E

Foglio: 11

Particella: 460

Subalterno: 38

Compilata da:

Sponchiado Matteo

Iscritto all'albo:

Geometri

Prov. Treviso

N. 2808

Scheda n. 1

Scala 1:200

PIANTA PIANO PRIMO SOTTOSTRADA

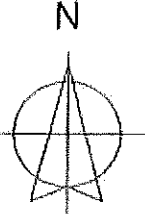
H. 2.50



[REDACTED SIGNATURE]

[REDACTED SIGNATURE]

[REDACTED SIGNATURE]

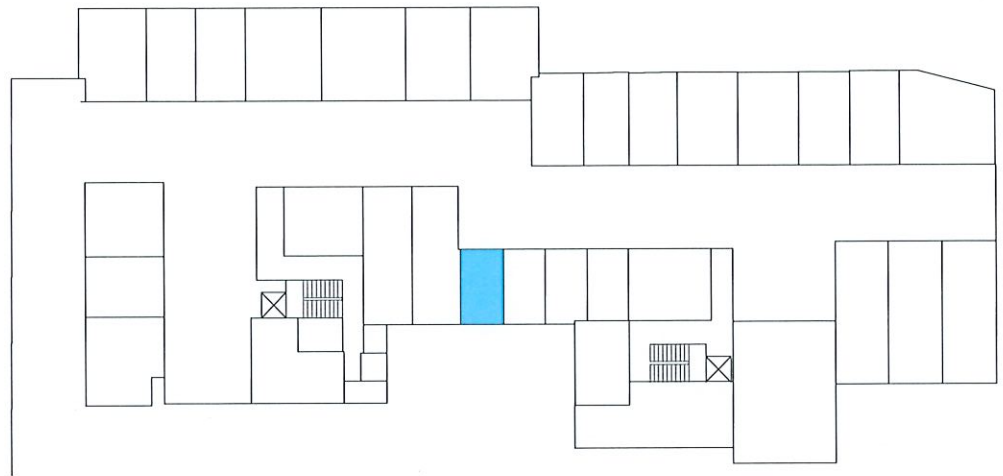


Ultima planimetria in atti

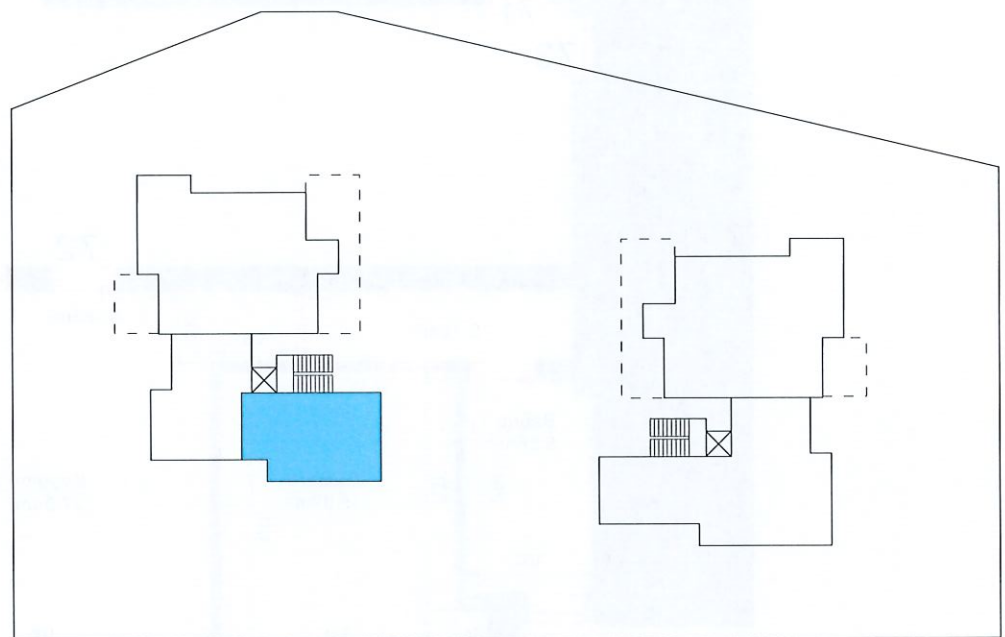
Data: 03/02/2020 - n. T313360 - Richiedente: [REDACTED]

Formato di acquisizione: A4(210x297) - Formato stampa richiesto: A4(210x297)

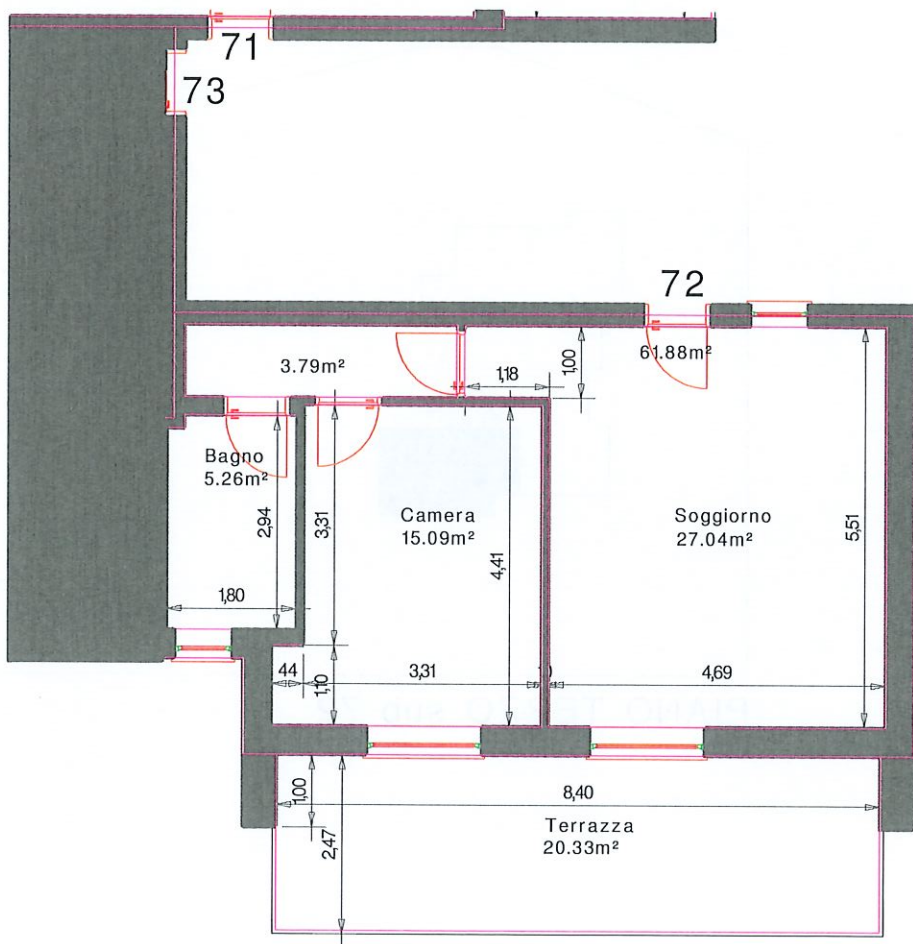
Catasto dei Fabbricati - Situazione al 03/02/2020 - Comune di MOGLIANO VENETO (F269) - Sez. Urb. E - Foglio: 11 - Particella: 460 - Subalterno: 38 - VIA RONZINELLA n. 11 - Mogliano Veneto (TV) - Prov. TV



PIANO INTERRATO sub 38



PIANO TERZO sub 72



**RILIEVO PIANO TERZO
SUB 72**
Scala 1:100



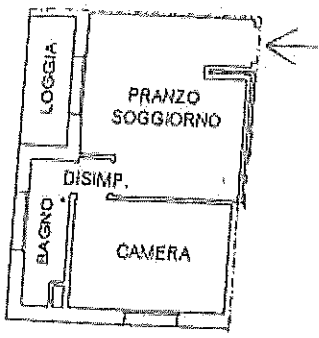
Agenzia del Territorio
CATASTO FABBRICATI
Ufficio Provinciale di
Treviso

Dichiarazione Protocollo n. TV0155095 del 04/05/2017	
Planimetria di u.i.u. in Comune di Mogliano Veneto	
Via Ronzinella div.	
Identificativi Catastali:	Compilata da:
Sezione: E	Sponchiado Mattao
Foglio: 11	Iscritto all'albo:
Particella: 460	Geometri
Subalterno: 73	Prov. Treviso
	N. 2808

Scheda n. 1 Scala 1:200

PIANTA PIANO TERZO

H. 2.70



Catasto dei Fabbricati - Situazione al 03/02/2020 - Comune di MOGLIANO VENETO (F269) - Sez. Urb.: E - Foglio: 11 - Particella: 460 - Subalterno: 73

Ultima planimetria in atti

Data: 03/02/2020 - n. T314534 - Richiedente: [REDACTED]

Copie schede: 1 - Formato di acquisizione: A4(210x297) - Formato stampa richiesto: A4(210x297)

Agenzia del Territorio
CATASTO FABBRICATI
Ufficio Provinciale di
Treviso

Dichiarazione protocollo n. TV0155095 del 04/05/2011

Planimetria di u.i.u. in Comune di Mogliano Veneto

Via Ronzinella

civ.

Identificativi Catastali:

Sezione: E

Foglio: 11

Particella: 460

Subalterno: 20

Compilata da:
Sponchiado Matteo

Iscritto all'albo:
Geometri

Prov. Treviso

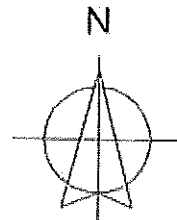
N. 2808

Scheda n. 1

Scala 1:200

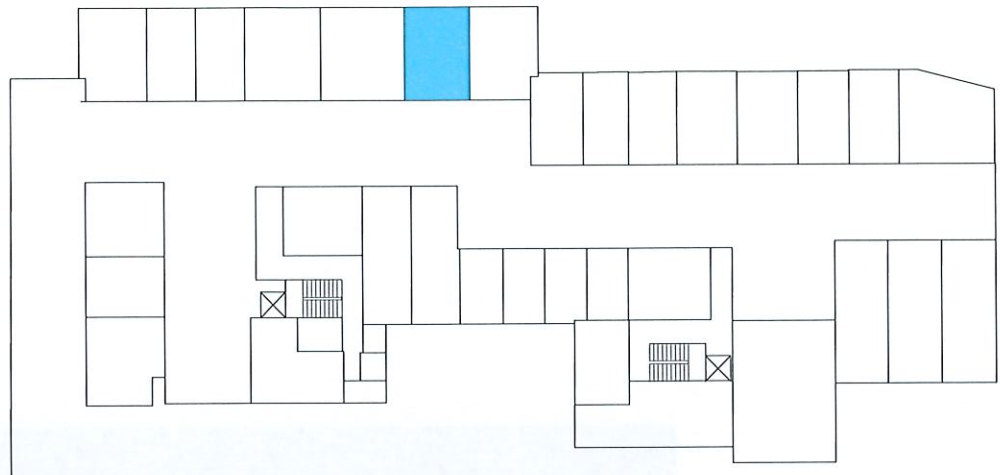
PIANTA PIANO PRIMO SOTTOSTRADA

H. 2.50



Catasto dei Fabbricati - Situazione al 03/02/2020 - Comune di MOGLIANO VENETO (F269) - Sez.Urb.: E - Foglio: 11 - Particella: 460 - Subalterno: 20
VIA RONZINELLA

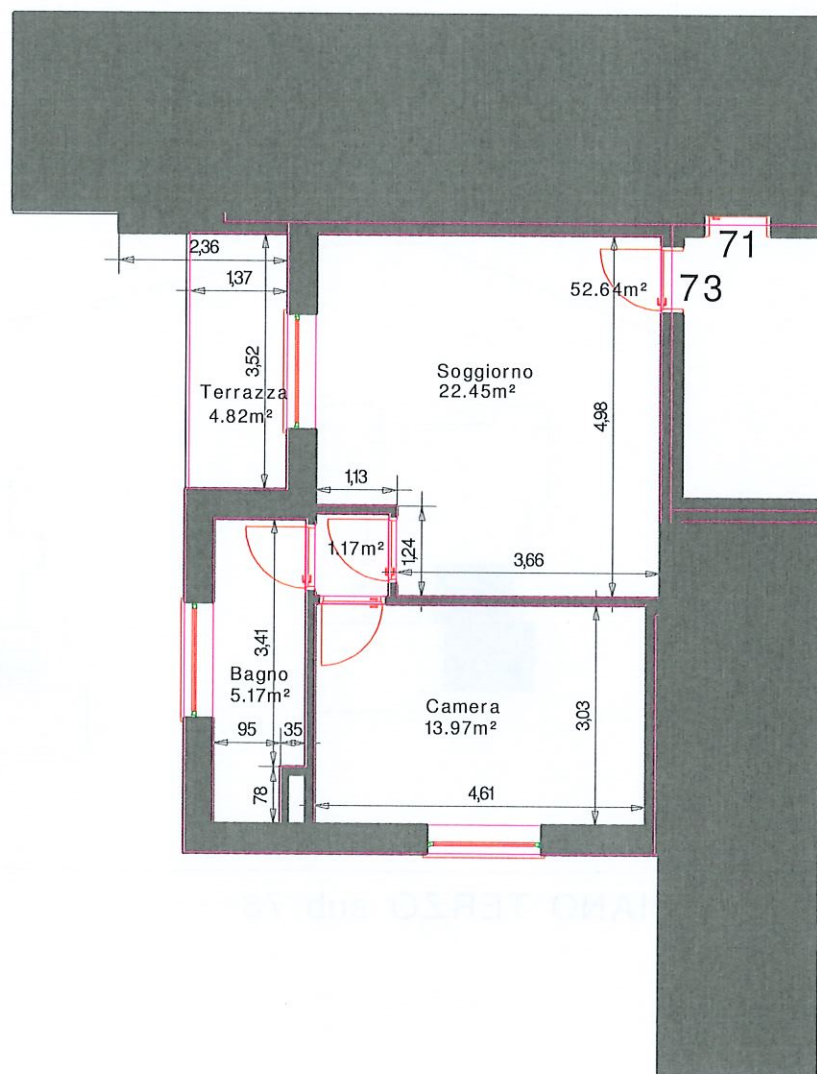
Ultima planimetria in atti



PIANO INTERRATO sub 20



PIANO TERZO sub 73



RILIEVO PIANO TERZO
SUB 73
 Scala 1:100

Agenzia del Territorio
CATASTO FABBRICATI
Ufficio Provinciale di
Treviso

Dichiarazione protocollo n. TV0231530 del 11/08/2011

Planimetria di u.i.u. in Comune di Mogliano Veneto

Via Ronzinella

civ.

Identificativi Catastali:

Sezione: E

Foglio: 11

Particella: 460

Subalterno: 74

Compilata da:

Sponchiado Matteo

Iscritto all'albo:

Geometri

Prov. Treviso

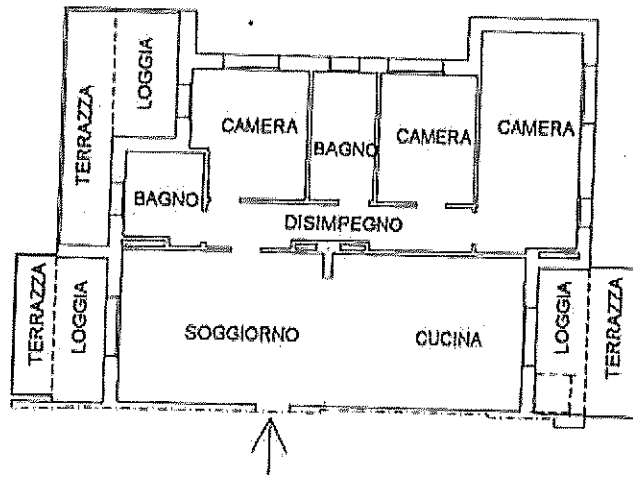
N. 2808

Scheda n. 1

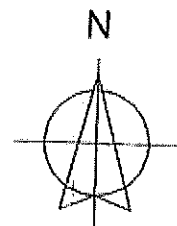
Scala 1:200

PIANTA PIANO TERZO

H. 2.70



PIANTA PIANO QUARTO



Ultima planimetria in atti

Data: 03/02/2020 - n. T314538 - Richiedente: [REDACTED]

Catasto schede: 1 - Formato di acquisizione: A4(210x297) - Formato stampa richiesto: A4(210x297)

Catasto dei Fabbricati - Situazione al 03/02/2020 - Comune di MOGLIANO VENETO (F269) - Sez. Urb.: E - Foglio: 11 - Particella: 460 - Subalterno: 74

**Agenzia del Territorio
CATASTO FABBRICATI
Ufficio Provinciale di
Treviso**

Dichiarazione protocollo n. TV0155095 del 04/05/2011

Planimetria di u.i.u. in Comune di Mogliano Veneto

Via Ronzinella

civ.

Identificativi Catastali:

Sezione: E
Foglio: 11
Particella: 460
Subalterno: 33

Compilata da:
Sponchiado Matteo

Iscritto all'albo:
Geometri

Prov. Treviso

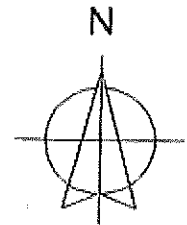
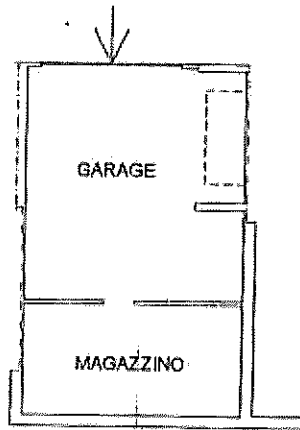
N. 2808

Scheda n. 1

Scala 1:200

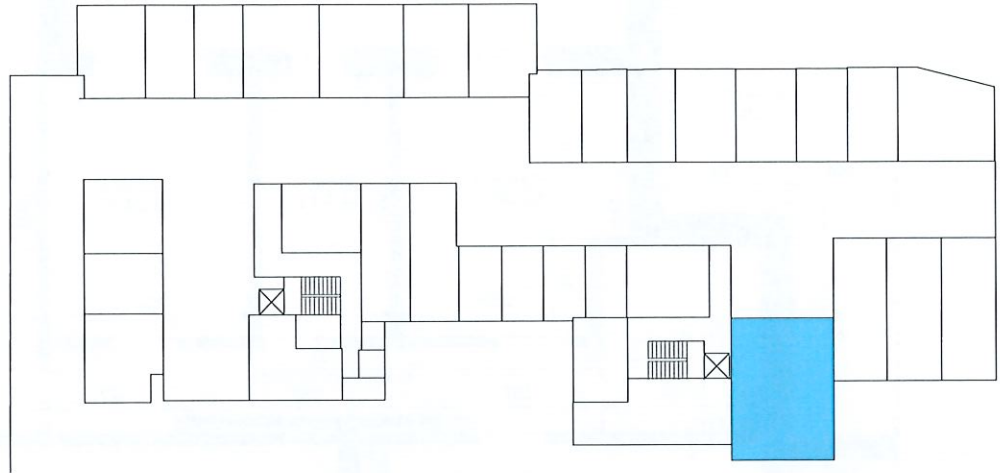
PIANTA PIANO PRIMO SOTTOSTRADA

H. 2.50

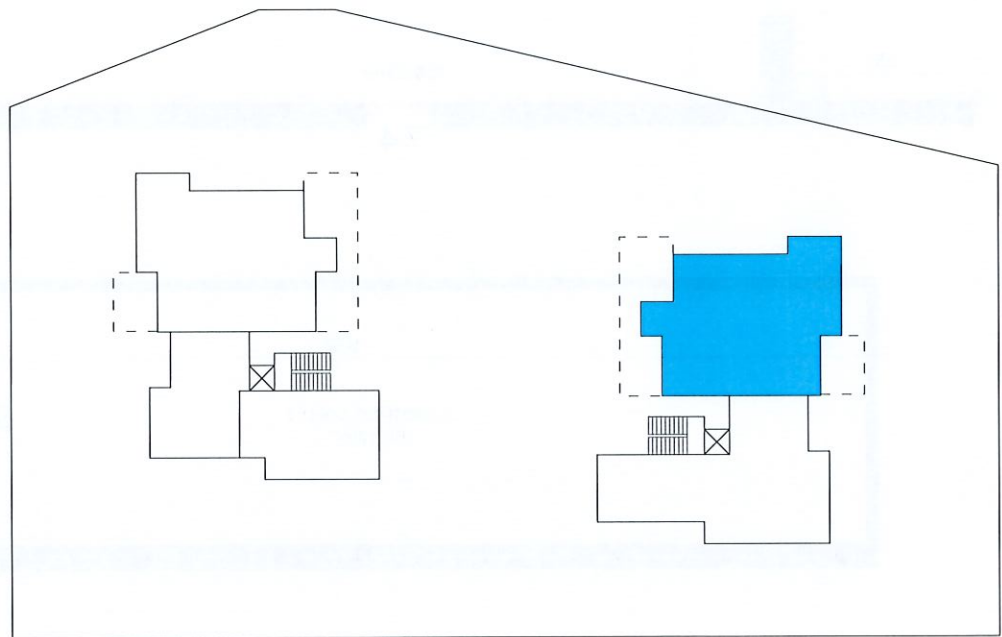


Ultima planimetria in atti

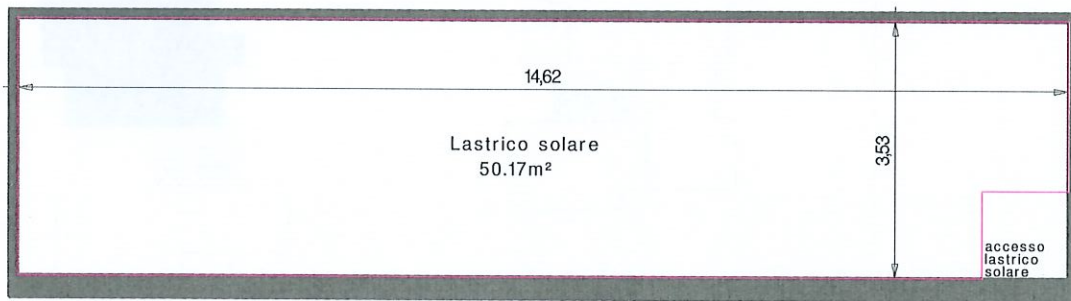
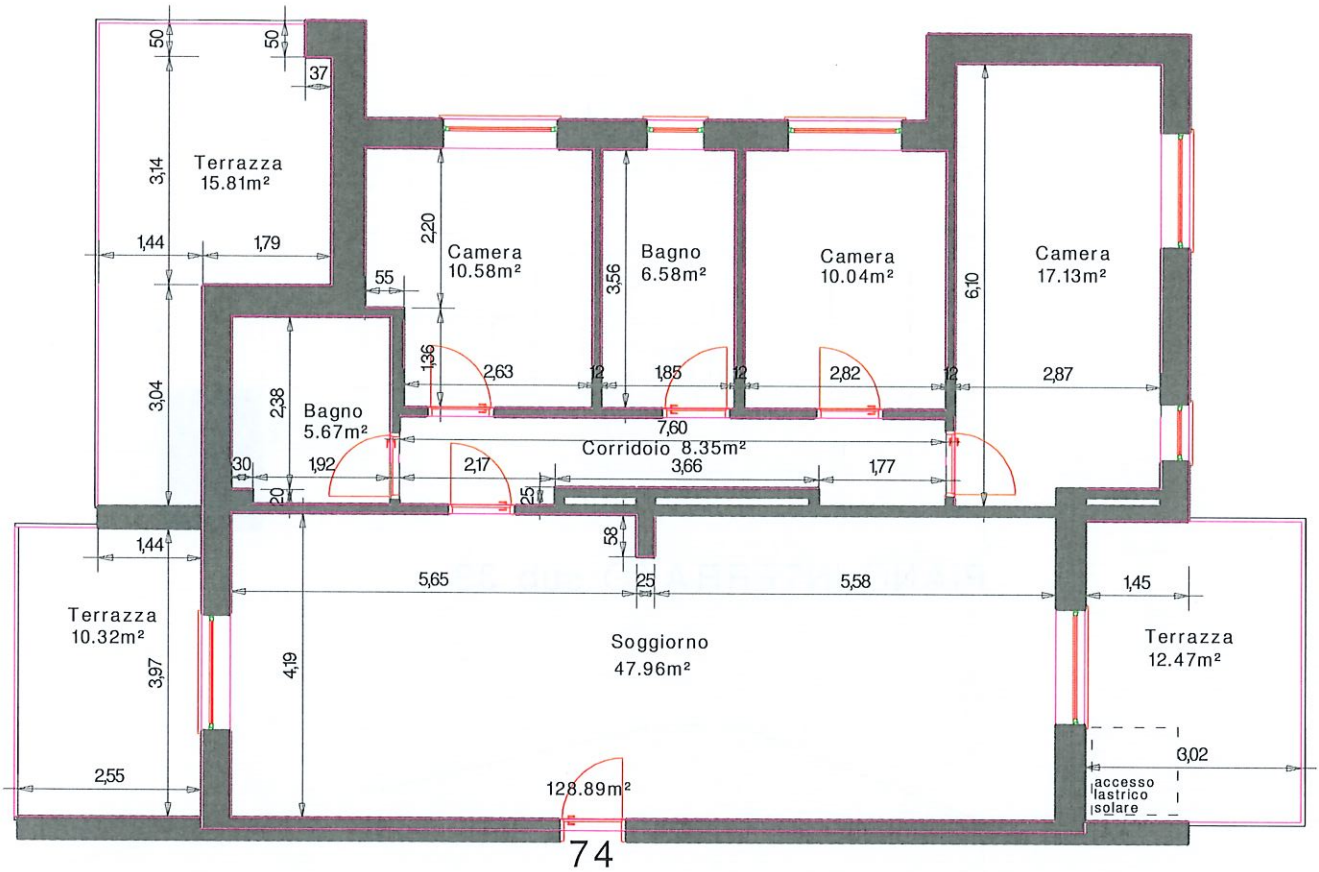
Catasto dei Fabbricati - Situazione al 03/02/2020 - Comune di MOGLIANO VENETO (F269) - Sez. Urb.: E - Foglio: 11 - Particella: 460 - Subalterno: 33 - VIA RONZINELLA 51



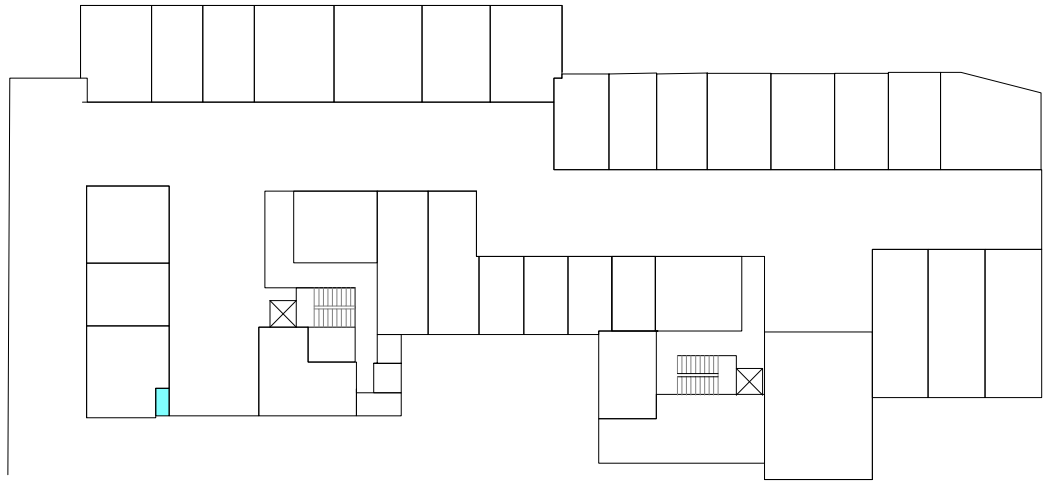
PIANO INTERRATO sub 33



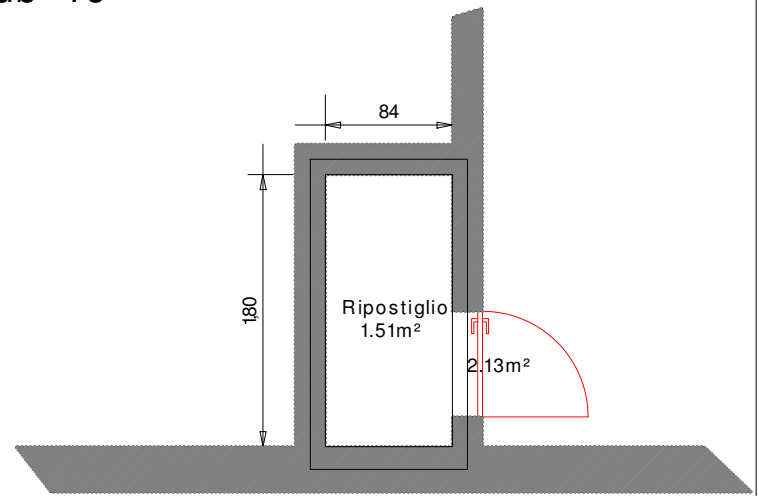
PIANO QUARTO sub 74

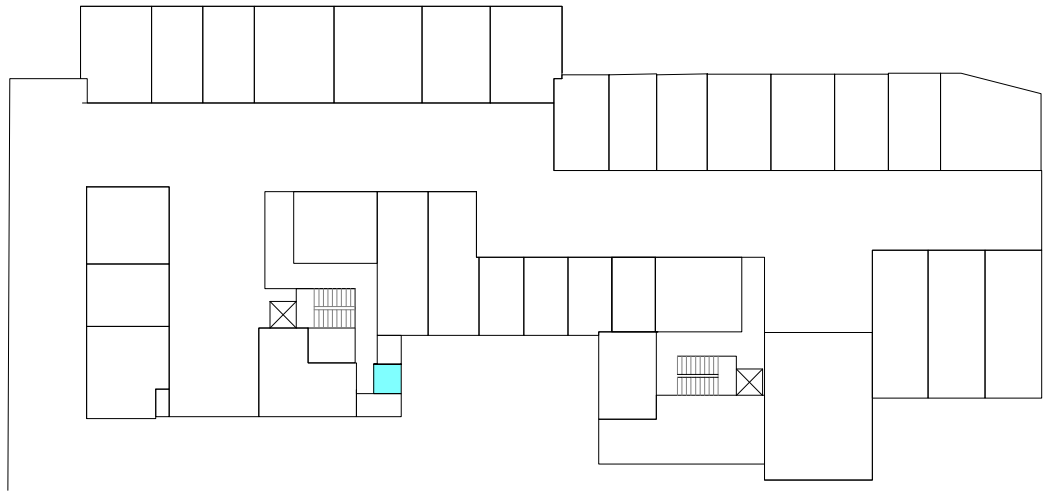


RILIEVO PIANO TERZO
SUB 74
 Scala 1:100

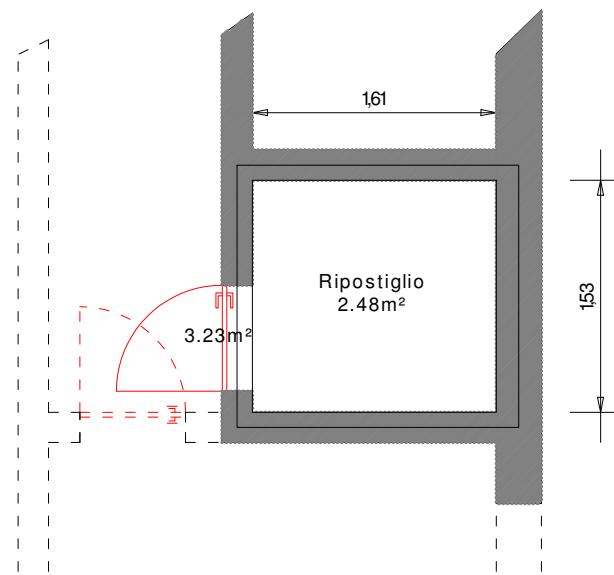


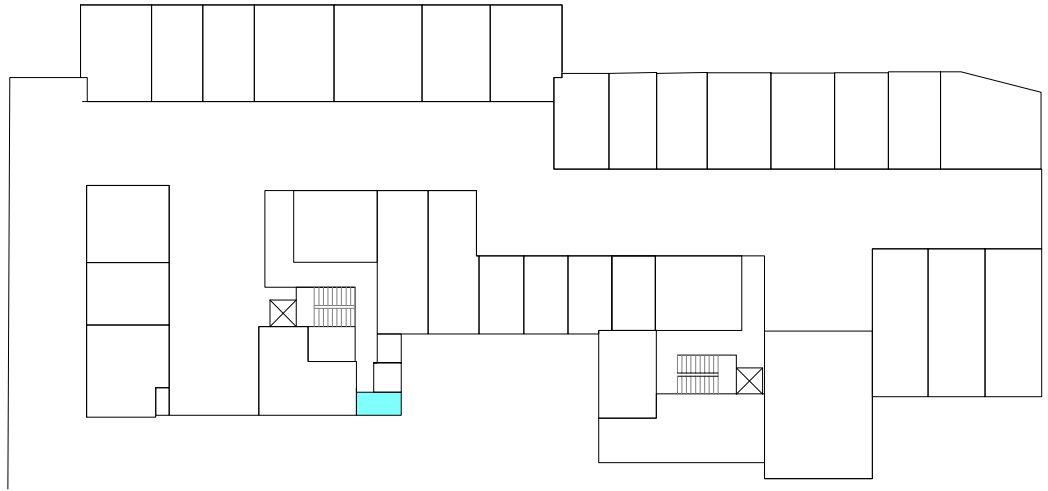
PIANO INTERRATO sub 46



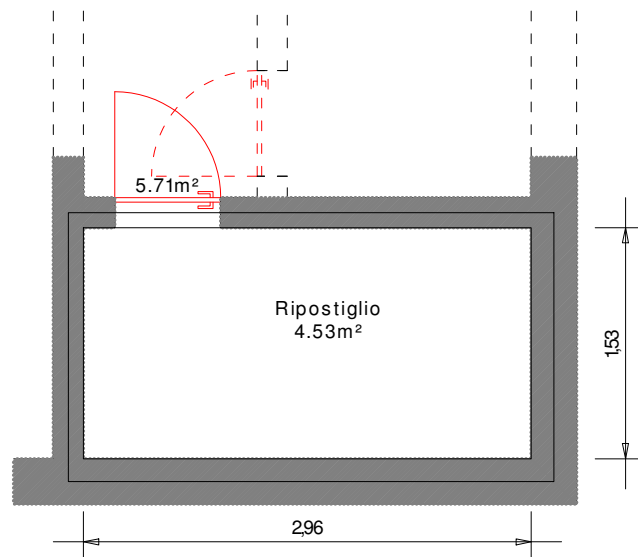


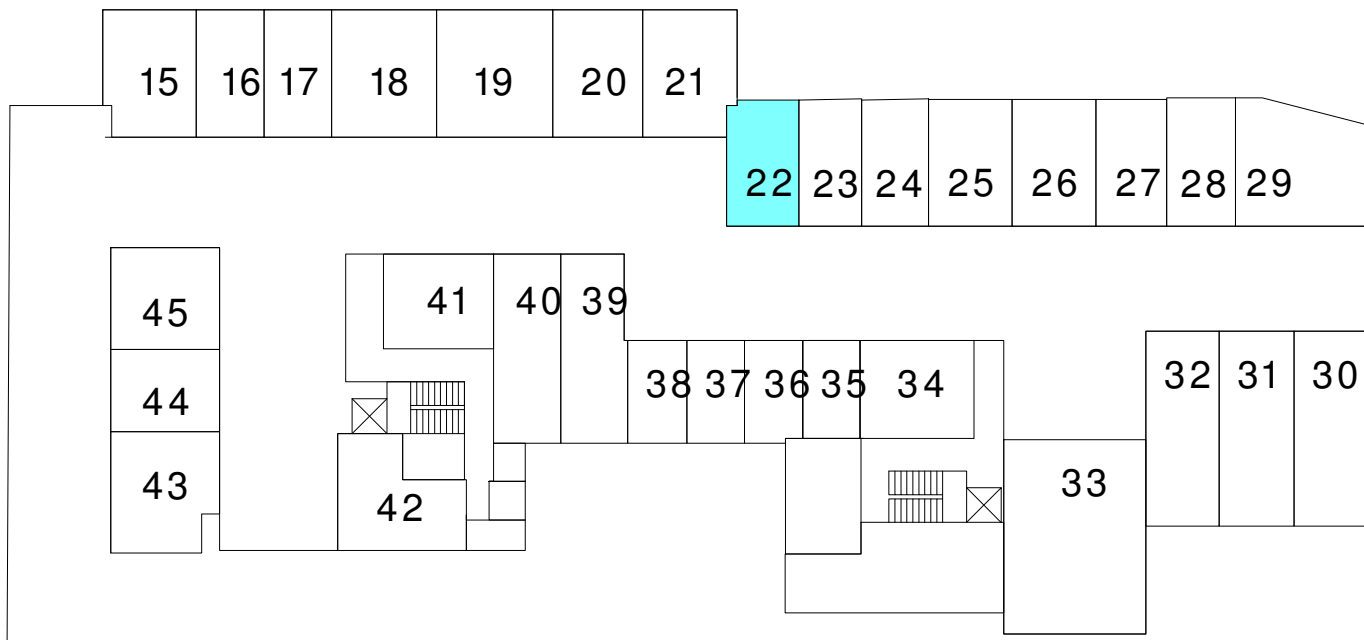
PIANO INTERRATO sub 48



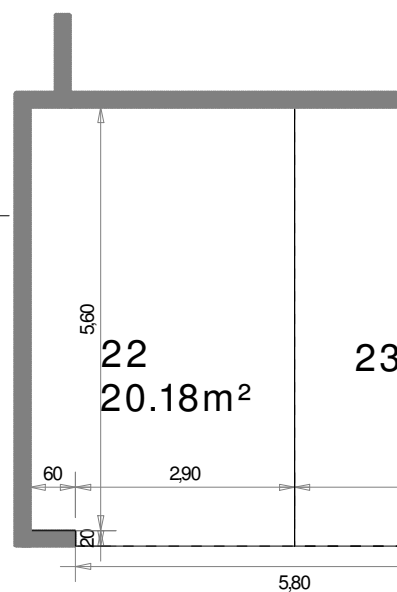


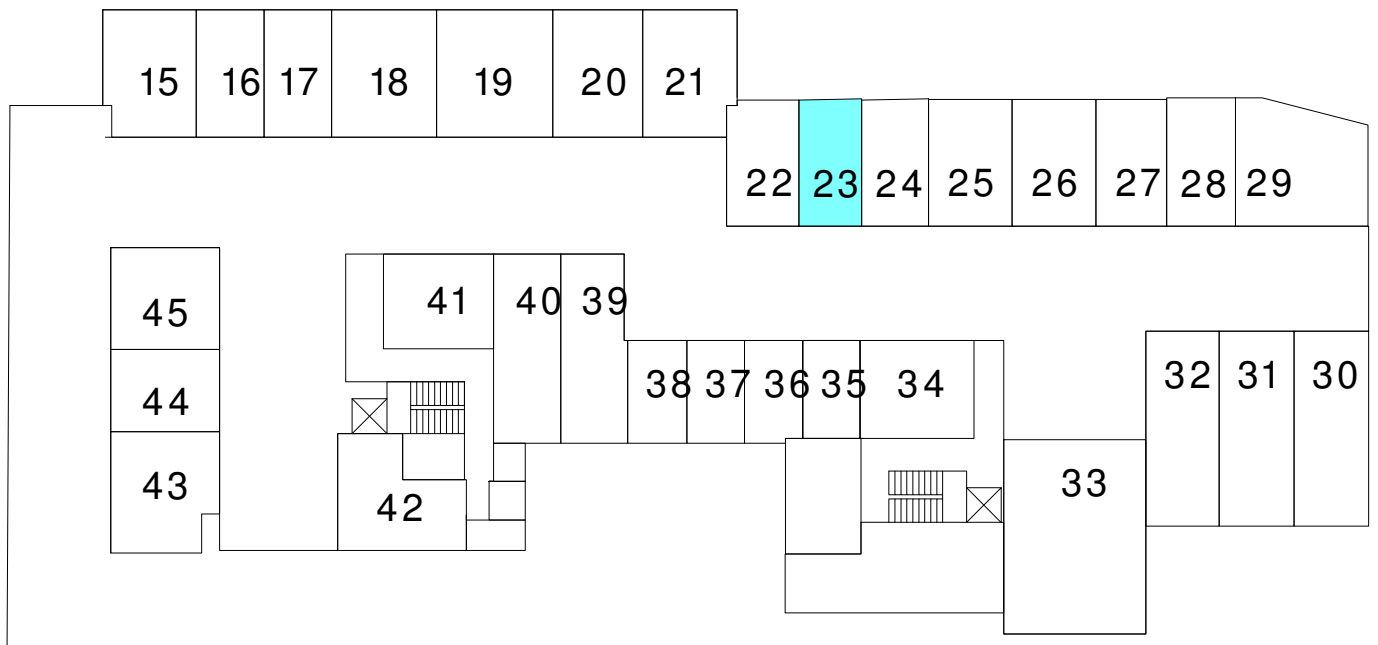
PIANO INTERRATO sub 49



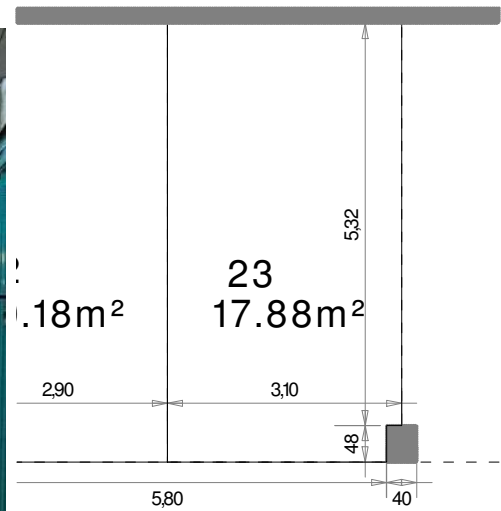


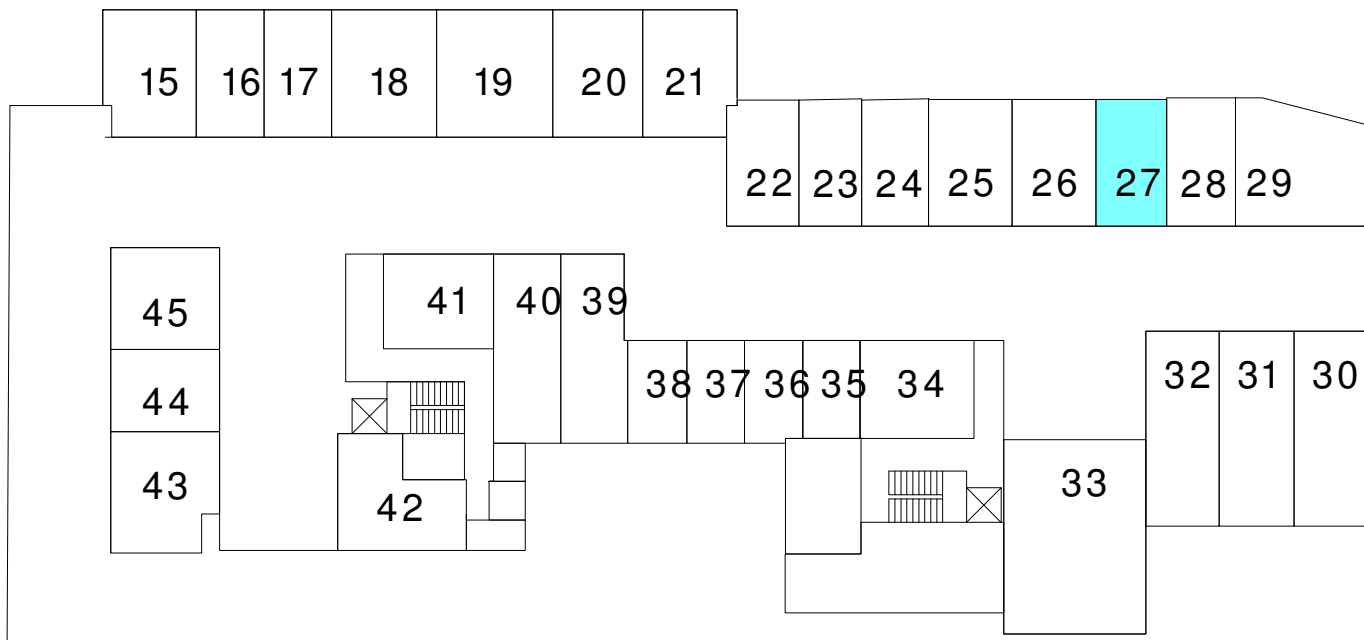
PIANO INTERRATO





PIANO INTERRATO





PIANO INTERRATO

