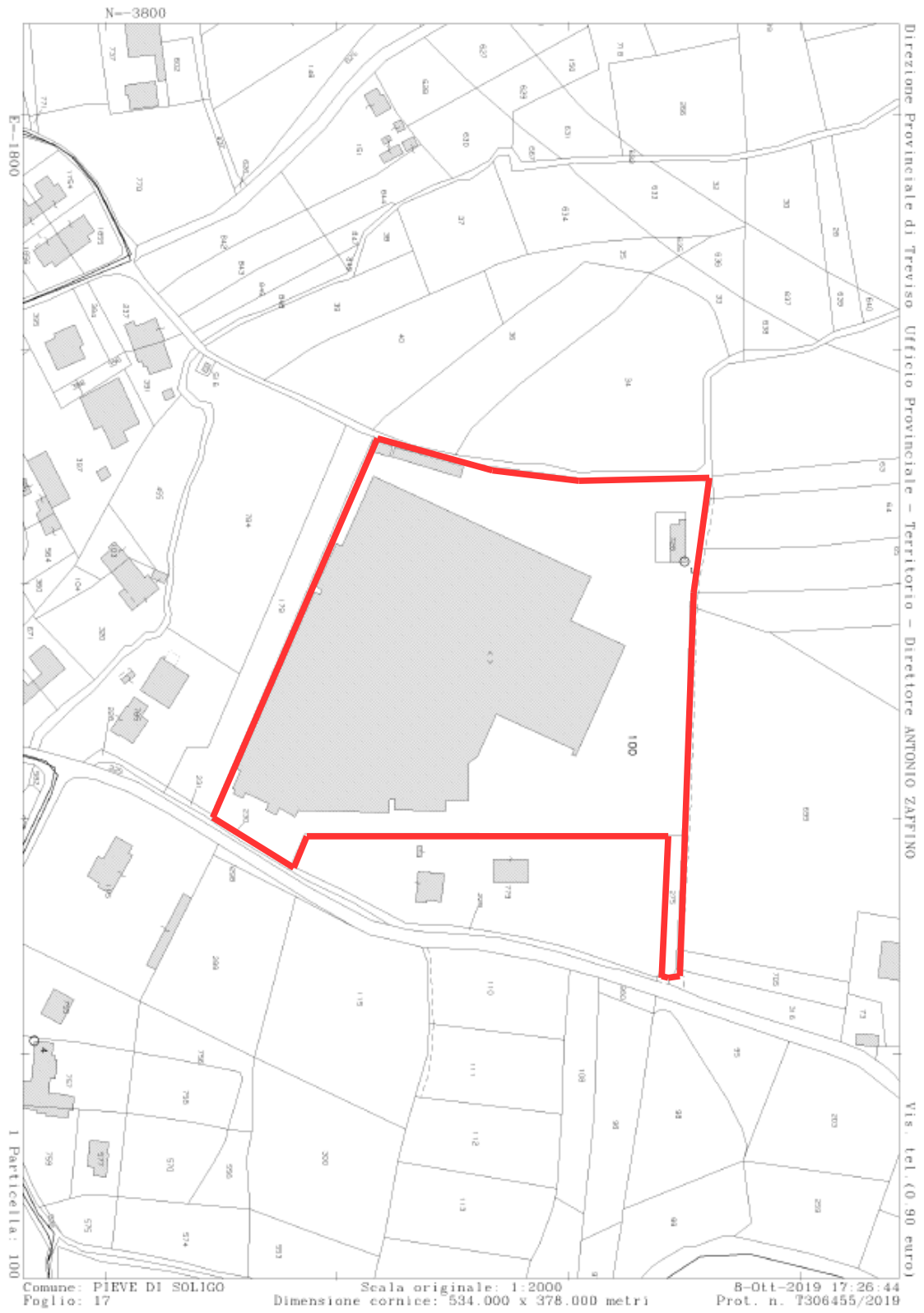


ALLEGATO 2
Ispezione c/o Agenzia del
Territorio –
planimetrie e visure catastali



MOD. 100
F. Catasto 234



MINISTERO DELLE FINANZE
DIPARTIMENTO DEL TERRITORIO

MOD. 100 ICE

CATASTO EDILIZIO URBANO (RDL 13-4-1939, N. 652)

Planimetria di u.i.u. in Comune di Pieve di Soligo via Toti Dal Monte civ.

Quadro d'unione

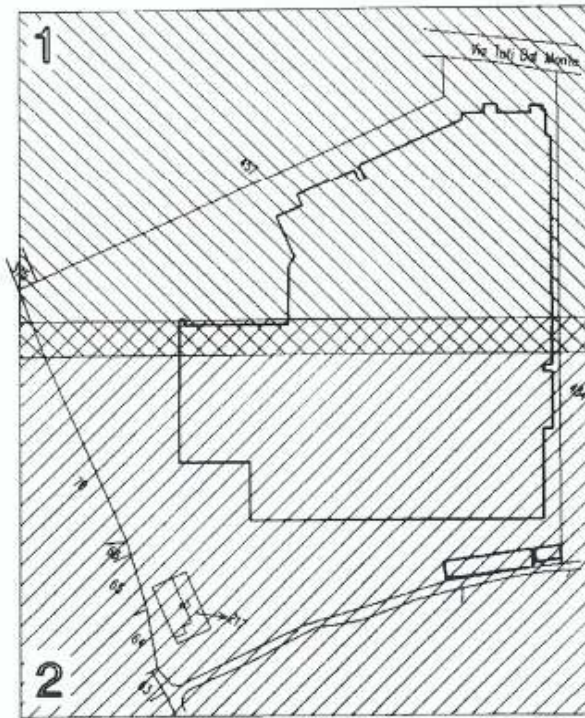


Fig. 100 - in Orig. e Foto alla Stan.

Digitazione di N.C.
Stima di variazione

Completata da Perito Edile

Bottega Raffaele

iscritto all'Albo de Periti Edili



RISERVATO ALL'UFFICIO

Data di perfezionamento: 09/07/2001 - Data: 10/10/2019 - P. n. PV0107654 - Perito Edile: LORIS VITA MAURO - Ultima Planimetria in atti
Tot. sheet: 3 - Formato di acq.: A4(209x297) 34 x 04 - 2001 1/7

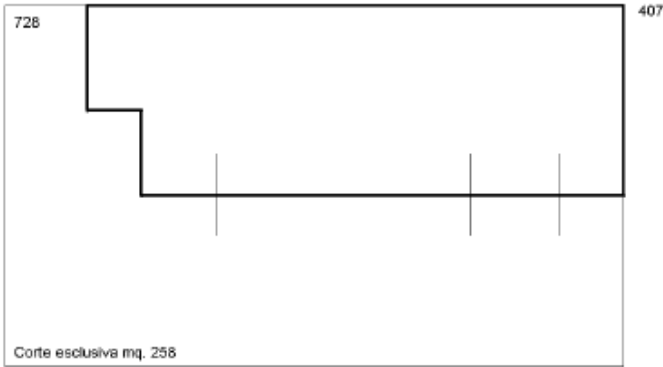
Catasto di Fabbricati - Situazione al 10/10/2019 - Comune di PIEVE DI SOLIGO(G645) - < Sezione Urbana: D Foglio: 1 Particella: 100 - Subalterno 8 > Immobile graficato
VIA TOTI DAL MONTE piano: T-1.

Data: 08/10/2010 - n. T208407 - Richiedente: Telematico

| ELABORATO PLANIMETRICO | |
|------------------------|------------------|
| Compilato da: | Bottega Raffaele |
| Iscritto all'albo: | Periti Edili |
| Prov. Treviso | N. 181 |

**Agenzia del Territorio
CATASTO FABBRICATI
Ufficio Provinciale di
Treviso**

| | |
|--------------------------------------|--|
| Comune di Pieve Di Soligo | Protocollo n. TV0277701 del 18/09/2008 |
| Sezione: D Foglio: 1 Particella: 728 | Tipo Mappale n. 262027 del 05/09/2008 |
| Dimostrazione grafica dei subalterni | Scala 1 : 200 |



PIANO TERRA



PIANO PRIMO



PIANO SECONDO

Ultima planimetria in scala

Data: 08/10/2010 - n. T208407 - Richiedente: Telematico

Totale schede: 1 - Formato di acquisizione: A4(210x297) - Formato stampa richiesto: A4(210x297) - Fattore di scala non utilizzabile



Catasto dei Fabbricati - Situazione al 08/10/2010 - Comune di PIEVE DI SOLIGO (G645) - < Sez.Urb.: D - Foglio: 1 - Particella: 728 - Elaborato planimetrico >