

N=19500

E=-43500



21-Mar-2023 16:16:41
Protocollo pratica T329150/2023

Scala originale: 1:2000
Dimensione cornice: 776.000 x 552.000 metri

Comune: (BL) SEDICO
Foglio: 38

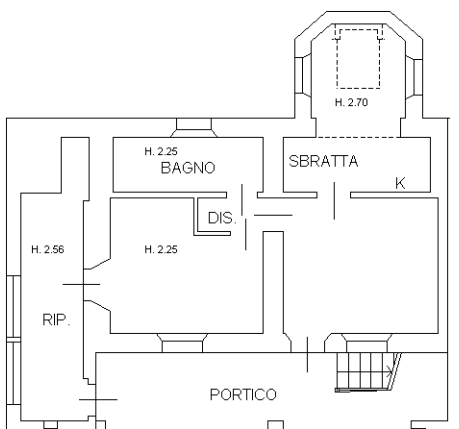
1 Particella: 670

**Agenzia del Territorio
CATASTO FABBRICATI
Ufficio Provinciale di
Belluno**

Dichiarazione protocollo n. BL0007973 del 23/01/2004	
Planimetria di u.i.u. in Comune di Sedico	
Via San Giorgio civ.	
Identificativi Catastali:	Compilata da: Vardanega Alessandro
Sezione:	Iscritto all'albo: Geometri
Foglio: 38	Prov. Belluno N. 771
Particella: 670	
Subalterno: 1	

Scheda n. 1 Scala 1:200

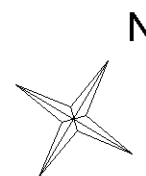
PIANO TERRA H.2.35



PIANO PRIMO H.2.15



PIANO SECONDO H.2.00



man 01

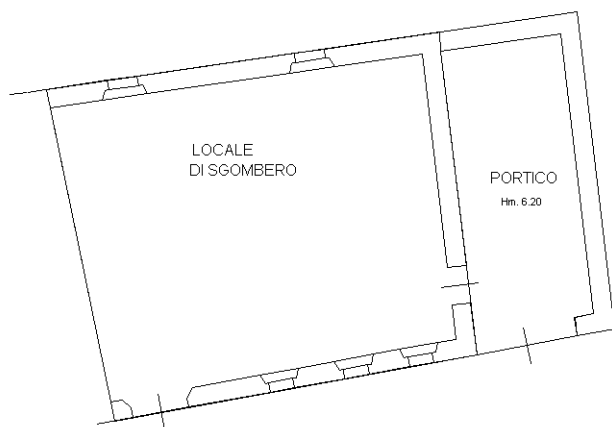
Catasto dei Fabbricati - Situazione al 21/03/2023 - Comune di SEDICO(563) - < Foglio 38 - Particella 670 - Subalterno 1 >
VIA SAN GIORGIO n. 19 Piano T-1 - 2

**Agenzia del Territorio
CATASTO FABBRICATI
Ufficio Provinciale di
Belluno**

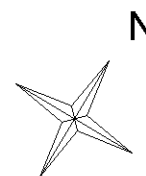
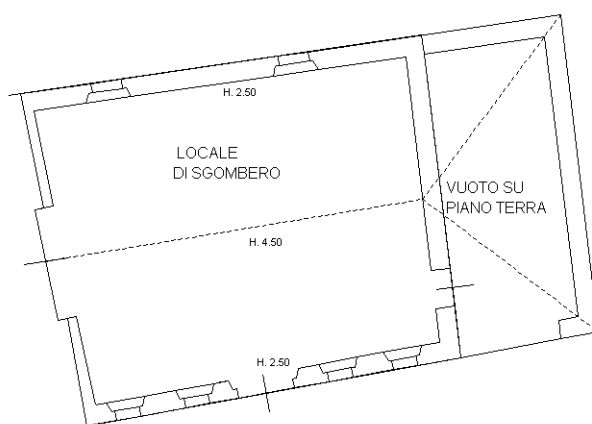
Dichiarazione protocollo n. BL0007973 del 23/01/2004	
Planimetria di u.i.u. in Comune di Sedico	
Via San Giorgio civ.	
Identificativi Catastali:	Compilata da: Vardanega Alessandro
Sezione:	Iscritto all'albo: Geometri
Foglio: 38	Prov. Belluno N. 771
Particella: 670	
Subalterno: 2	

Scheda n. 1 Scala 1:200

PIANO TERRA H.2.35



PIANO PRIMO



man 01

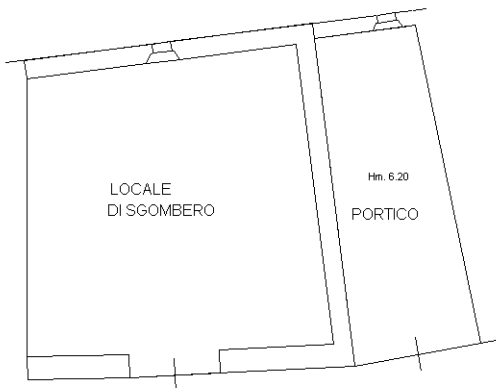
Catasto dei Fabbricati - Situazione al 21/03/2023 - Comune di SEDICO(563) - < Foglio 38 - Particella 670 - Subalterno 2 >
VIA SAN GIORGIO n. 19 Piano T-1

**Agenzia del Territorio
CATASTO FABBRICATI
Ufficio Provinciale di
Belluno**

Dichiarazione protocollo n. BL0007973 del 23/01/2004	
Planimetria di u.i.u. in Comune di Sedico	
Via San Giorgio civ.	
Identificativi Catastali:	Compilata da: Vardanega Alessandro
Sezione:	Iscritto all'albo: Geometri
Foglio: 38	Prov. Belluno N. 771
Particella: 670	
Subalterno: 3	

Scheda n. 1 Scala 1:200

PIANO TERRA H.2.35



PIANO PRIMO

