

Vis. tel. (0.90 euro)

Direzione Provinciale di Belluno Ufficio Provinciale - Territorio - Direttore ALESSANDRO MILLET

1 Particella: 150

E=-15500

N=66100



Agenzia del Territorio
CATASTO FABBRICATI
Ufficio Provinciale di
Belluno

Dichiarazione protocollo n. BL0107660 del 27/06/2007

Planimetria di u.i.u. in Comune di Auronzo Di Cadore

Localita' Piandalai

civ.

Identificativi Catastali:

Sezione:

Foglio: 92

Particella: 289

Subalterno:

Compilata da:

De Meo Roberto

Iscritto all'albo:

Geometri

Prov. Belluno

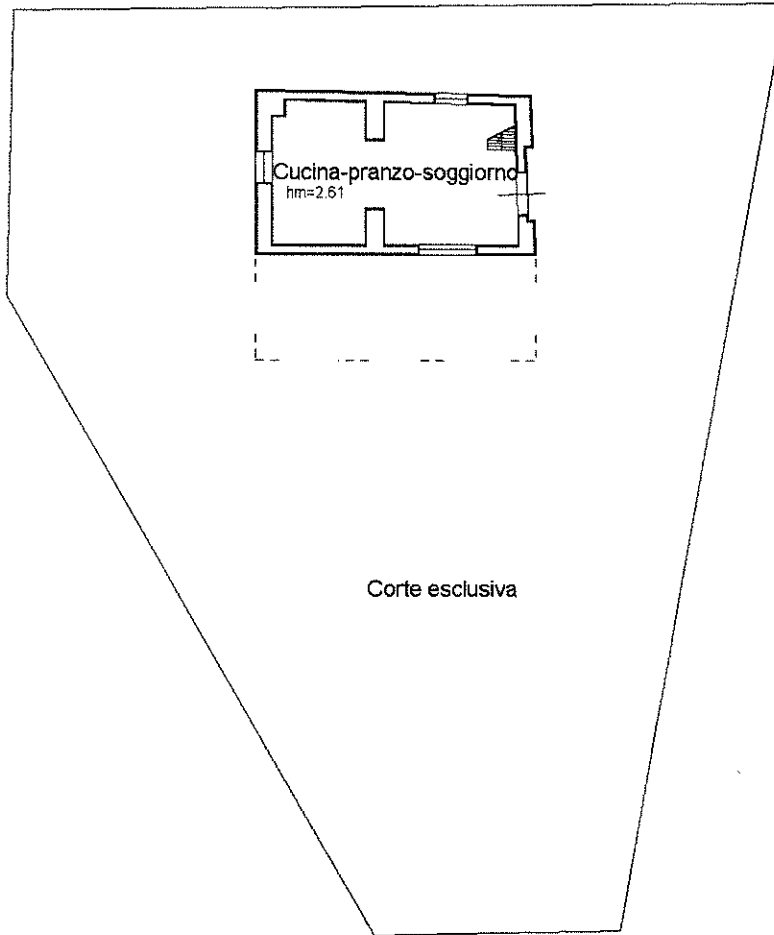
N. 715

Scheda n. 1

Scala 1:200


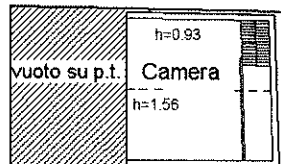
PIANTA PIANO TERRA

(hm=2.38)



PIANTA PIANO PRIMO

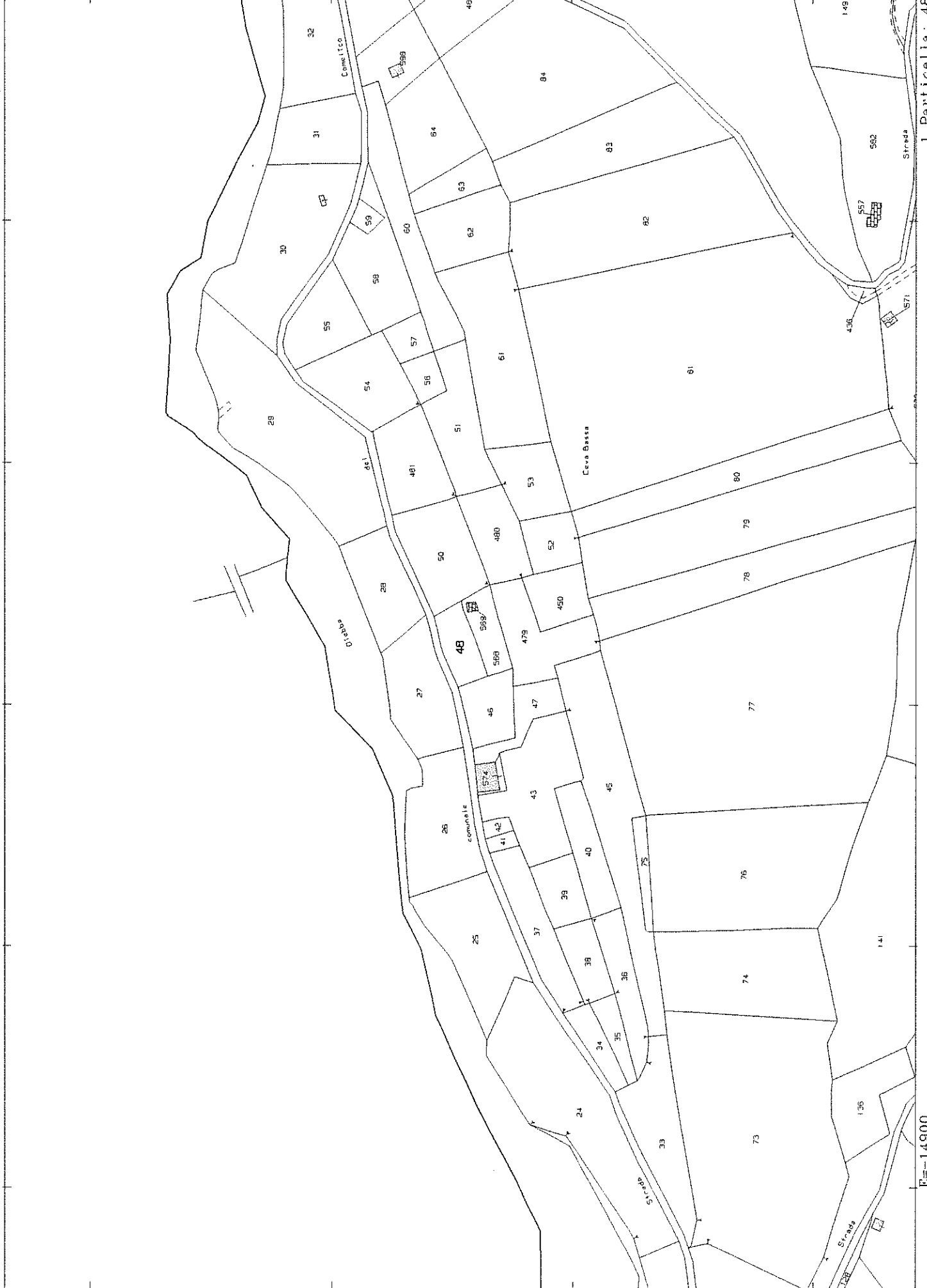
(hm=1.25)



Catasto dei Fabbricati - Situazione al 24/10/2022 - Comune di AURONZO DI CADORE(A501) - < Foglio 92 - Particella 289 - Subalterno
VIA DELL'A GROTTA Piano T.1

Ultima planimetria in atti

Comune: (BL) AURONZO DI CADORE
Foglio: 98
Scala originale: 1:2000
Dimensione cornice: 534.000 x 378.000 metri
collo pratica T374249/2022
25-01t-2022 18:40:18



E=1:4900

I Particella: 48

N=65100

**Agenzia del Territorio
CATASTO FABBRICATI
Ufficio Provinciale di
Belluno**

Dichiarazione protocollo n. BL0153228 del 22/09/2009

Planimetria di u.i.u. in Comune di Auronzo Di Cadore

Localita' Ceva

civ.

Identificativi Catastali:

Sezione:

Foglio: 98

Particella: 574

Subalterno:

Compilata da:

De Meo Roberto

Iscritto all'albo:
Geometri

Prov. Belluno

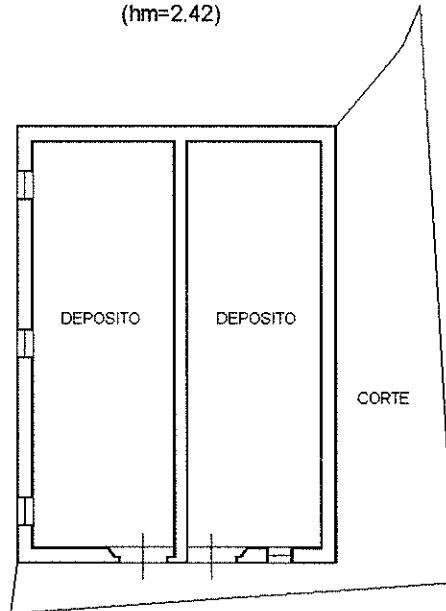
N. 715

Scheda n. 1

Scala 1:200

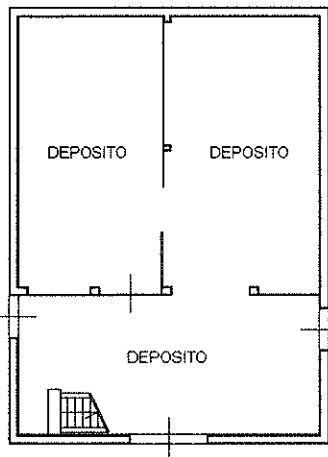
PIANTA PIANO TERRA

(hm=2.42)



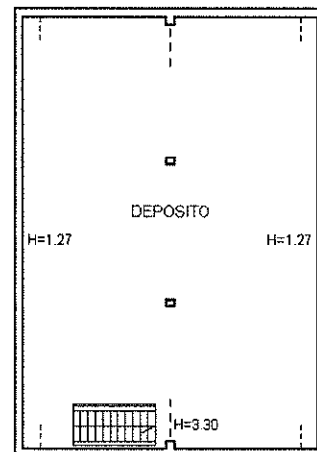
PIANTA PIANO PRIMO

(hm=3.18)



PIANTA PIANO SECONDO

(hm=2.28)



Catasto dei Fabbricati - Situazione al 06/04/2023 - Comune di AURONZO DI CADORE(A501) - < Foglio 98 - Particella 574 - Subalterno
VIA DRI I A GRAYTA Piano T.1.2