



10-Giu-2021 12:43:32  
 Prot. n. T246975/2021  
 Scala originale: 1:2000  
 Dimensione cornice: 534.000 x 378.000 metri  
 Comune: LONGARONE/A  
 Foglio: 45

MODULARIO  
F. - Cat. S. T. - 315



MINISTERO DELLE FINANZE  
DIREZIONE GENERALE DEL CATASTO E DEI SERVIZI TECNICI ERARIALI

Mod. B (Nuovo Catasto Edilizio Urbano)

# NUOVO CATASTO EDILIZIO URBANO

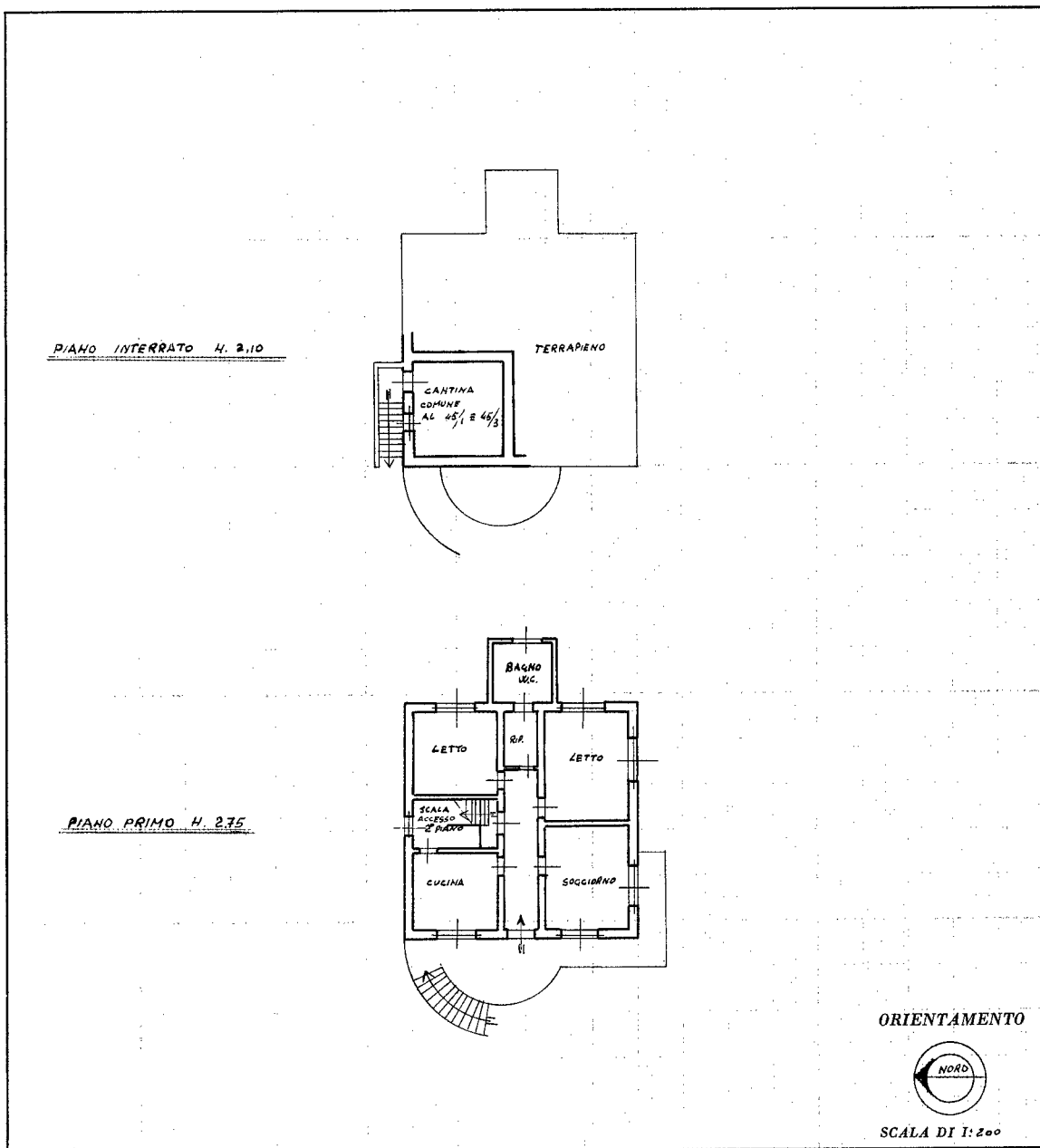
Lire  
20

(R. DECRETO-LEGGE 13 APRILE 1939, N. 652)

Planimetria dell'immobile situato nel Comune di LONGARONE Via FORTOGNA

Ditta [REDACTED]

Allegata alla dichiarazione presentata all'Ufficio Tecnico Erariale di BELLUNO



SPAZIO RISERVATO PER LE ANNOTAZIONI D'UFFICIO

|          |                |       |      |
|----------|----------------|-------|------|
| DATA     | IDENTIFICATIVO |       |      |
| PROT. N° | FOGLIO         | PART. | SUB. |
|          | 46             | 45    | 2    |

Compilata dal PERITO EDILE  
(Titolo, nome e cognome del tecnico)  
SERAFFINO BARP

Iscritto all'Albo dei PERITI  
della Provincia di BELLUNO

DATA 30/8/70

Firma: Barp Seraffino



Ultima planimetria in atti

Catasto dei Fabbricati - Situazione al 15/09/2021 - Comune di LONGARONE/A (M342) - < Foglio: 45 - Particella: 45 - Subalterno: 2 >  
VIA FORTOGNA piano: 1;

MODULARIO  
F. - Cat. S. T. - 315



MINISTERO DELLE FINANZE  
DIREZIONE GENERALE DEL CATASTO E DEI SERVIZI TECNICI ERARIALI

Mod. B (Nuovo Catasto Edilizio Urbano)

Lire  
20

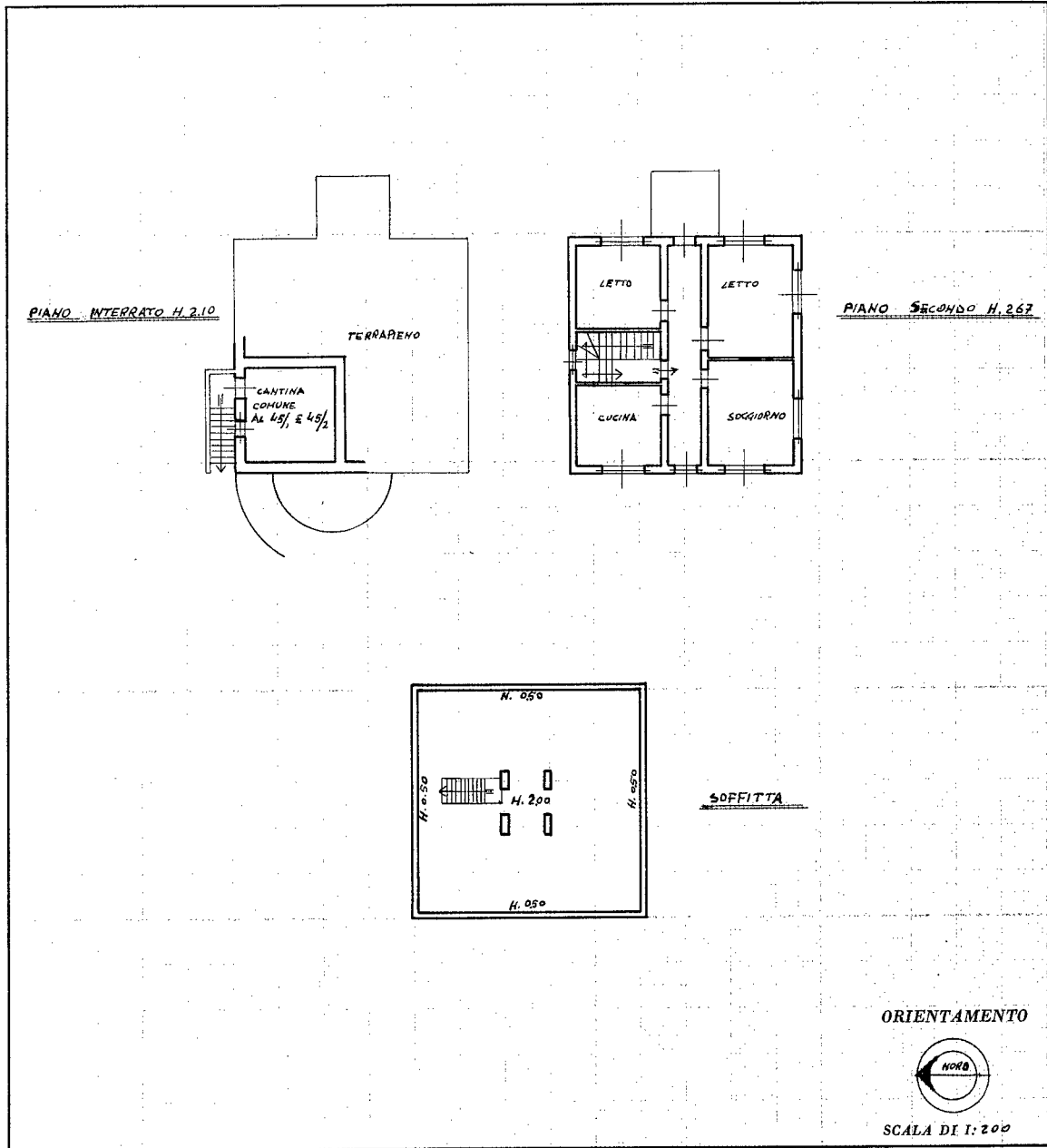
# NUOVO CATASTO EDILIZIO URBANO

(R. DECRETO-LEGGE 13 APRILE 1939, N. 652)

Planimetria dell'immobile situato nel Comune di LONGARONE Via FORTOGNA

Ditta [REDACTED]

Allegata alla dichiarazione presentata all'Ufficio Tecnico Erariale di BELLUNO



SPAZIO RISERVATO PER LE ANNOTAZIONI D'UFFICIO

DATA  
PROT. N°


| IDENTIFICATIVO |       |      |
|----------------|-------|------|
| Foglio         | PART. | SUB. |
| 65             | 45    | 3    |

Compilata dal PERITO EDILE  
(Titolo, nome e cognome del tecnico)  
SERAFINO BARRA

Iscritto all'Albo dei PERITI  
della Provincia di BELLUNO

DATA 30/8/1970

Firma: Barrà Serafini



Ultima planimetria in atti

Catasto dei Fabbricati - Situazione al 15/09/2021 - Comune di LONGARONE/A (M342) - < Foglio: 45 - Particella: 45 - Subalterno: 3 >  
VIA FORTOGNA piano: 2-3;