N=35300

E=-25400

1 Particella: 1168

Scala originale: 1:1000
Dimensione cornice: 267.000 x 189.000 metri

9-Ago-2021 18:21:28
Prot. n. T196969/2021

Comune: ERTO E CASSO
Foglio: 16

Agenzia delle Entrate
CATASTO FABBRICATI
Ufficio Provinciale di
Pordenone

Dichiarazione protocollo n. PN0004899 del 19/01/2017

Planimetria di u.i.u. in Comune di Erto E Casso

Via Armando Diaz civ. 1

Identificativi Catastali:	Compilata da:
Sezione:	Barzan Virgilio
Foglio: 16	Iscritto all'albo: Periti Edili
Particella: 208	
Subalterno: 1	Prov. Pordenone N. 122

Scheda n. 1 Scala 1:200

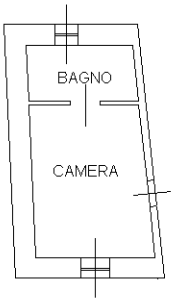

PIANTA PIANO PRIMO H=2,30 MT.

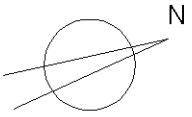

Ultima planimetria in atti

Catasto dei Fabbricati - Situazione al 09/08/2021 - Comune di ERTO E CASSO (D426) - < Foglio: 16 - Particella: 208 - Subalterno: 1 >
VIA ARMANDO DIAZ n. 1 piano: 1;

Agenzia delle Entrate
CATASTO FABBRICATI
Ufficio Provinciale di
Pordenone

Dichiarazione protocollo n. PN0004899 del 19/01/2017

Planimetria di u.i.u. in Comune di Erto E Casso

Via Armando Diaz civ. 1

Identificativi Catastali:	Compilata da:
Sezione:	Barzan Virgilio
Foglio: 16	Iscritto all'albo: Periti Edili
Particella: 208	
Subalterno: 4	Prov. Pordenone N. 122

Scheda n. 1 Scala 1:200

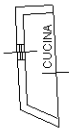

PIANTA PIANO TERRA H=2,45 MT.

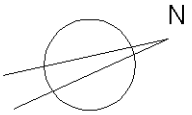

Ultima planimetria in atti

Catasto dei Fabbricati - Situazione al 09/08/2021 - Comune di ERTO E CASSO (D426) - < Foglio: 16 - Particella: 208 - Subalterno: 4 >
VIA ARMANDO DIAZ n. 1 piano: T;

Agenzia delle Entrate
CATASTO FABBRICATI
Ufficio Provinciale di
Pordenone

Dichiarazione protocollo n. PN0092425 del 04/11/2015

Planimetria di u.i.u. in Comune di Erto E Casso

Via Armando Diaz civ. 1

Identificativi Catastali:
Sezione:
Foglio: 16
Particella: 1168
Subalterno: 1

Compilata da:
Barzan Virgilio

Iscritto all'albo:
Periti Edili

Prov. Pordenone N. 122

Scheda n. 1 Scala 1:200

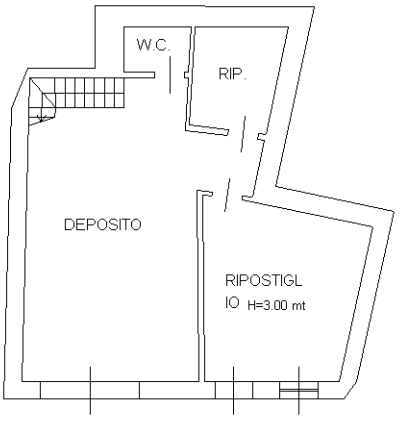

PIANTA PIANO CANTINATO H=324 MT.

N

Ultima planimetria in atti

Catasto dei Fabbricati - Situazione al 09/08/2021 - Comune di ERTO E CASSO (D426) - < Foglio: 16 - Particella: 1168 - Subalterno: 1 >
VIA ARMANDO DIAZ n. 1 piano: S1;

Agenzia delle Entrate
CATASTO FABBRICATI
Ufficio Provinciale di
Pordenone

Dichiarazione protocollo n. PN0092425 del 04/11/2015

Planimetria di u.i.u. in Comune di Erto E Casso

Via Armando Diaz civ. 1

Identificativi Catastali:
Sezione:
Foglio: 16
Particella: 1168
Subalterno: 2

Compilata da:
Barzan Virgilio

Iscritto all'albo:
Periti Edili

Prov. Pordenone N. 122

Scheda n. 1 Scala 1:200

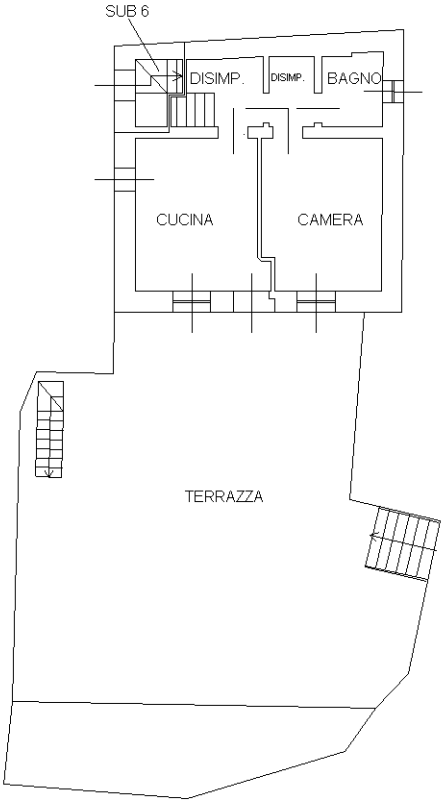

PIANTA PIANO TERRA H=2,45 MT.

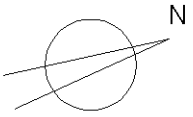

Ultima planimetria in atti

Catasto dei Fabbricati - Situazione al 09/08/2021 - Comune di ERTO E CASSO (D426) - < Foglio: 16 - Particella: 1168 - Subalterno: 2 >
VIA ARMANDO DIAZ n. 1 piano: T interno: 1;

Agenzia delle Entrate
CATASTO FABBRICATI
Ufficio Provinciale di
Pordenone

Dichiarazione protocollo n. PN0092425 del 04/11/2015

Planimetria di u.i.u. in Comune di Erto E Casso

Via Armando Diaz civ. 1

Identificativi Catastali:
Sezione:
Foglio: 16
Particella: 1168
Subalterno: 3

Compilata da:
Barzan Virgilio

Iscritto all'albo:
Periti Edili

Prov. Pordenone N. 122

Scheda n. 1 Scala 1:200

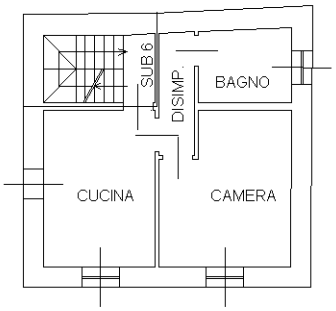

PIANTA PIANO PRIMO H=2,30 MT.

N

Ultima planimetria in atti

Catasto dei Fabbricati - Situazione al 09/08/2021 - Comune di ERTO E CASSO (D426) - < Foglio: 16 - Particella: 1168 - Subalterno: 3 >
VIA ARMANDO DIAZ n. 1 piano: 1 interno: 2;

Agenzia delle Entrate
CATASTO FABBRICATI
Ufficio Provinciale di
Pordenone

Dichiarazione protocollo n. PN0092425 del 04/11/2015

Planimetria di u.i.u. in Comune di Erto E Casso

Via Armando Diaz civ. 1

Identificativi Catastali:	Compilata da:
Sezione:	Barzan Virgilio
Foglio: 16	Iscritto all'albo: Periti Edili
Particella: 1168	
Subalterno: 4	Prov. Pordenone N. 122

Scheda n. 1 Scala 1:200

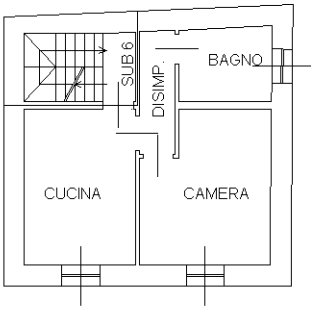

PIANTA PIANO SECONDO H=2,50 MT.

N

Ultima planimetria in atti

Catasto dei Fabbricati - Situazione al 09/08/2021 - Comune di ERTO E CASSO (D426) - < Foglio: 16 - Particella: 1168 - Subalterno: 4 >
VIA ARMANDO DIAZ n. 1 piano: 2 interno: 3;

Agenzia delle Entrate
CATASTO FABBRICATI
Ufficio Provinciale di
Pordenone

Dichiarazione protocollo n. PN0092425 del 04/11/2015

Planimetria di u.i.u. in Comune di Erto E Casso

Via Armando Diaz civ. 1

Identificativi Catastali:
Sezione:
Foglio: 16
Particella: 1168
Subalterno: 5

Compilata da:
Barzan Virgilio

Iscritto all'albo:
Periti Edili

Prov. Pordenone N. 122

Scheda n. 1 Scala 1:200

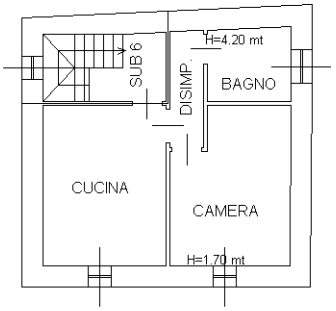

PIANTA PIANO TERZO

N

Ultima planimetria in atti

Catasto dei Fabbricati - Situazione al 09/08/2021 - Comune di ERTO E CASSO (D426) - < Foglio: 16 - Particella: 1168 - Subalterno: 5 >
VIA ARMANDO DIAZ n. 1 piano: 3 interno: 4;