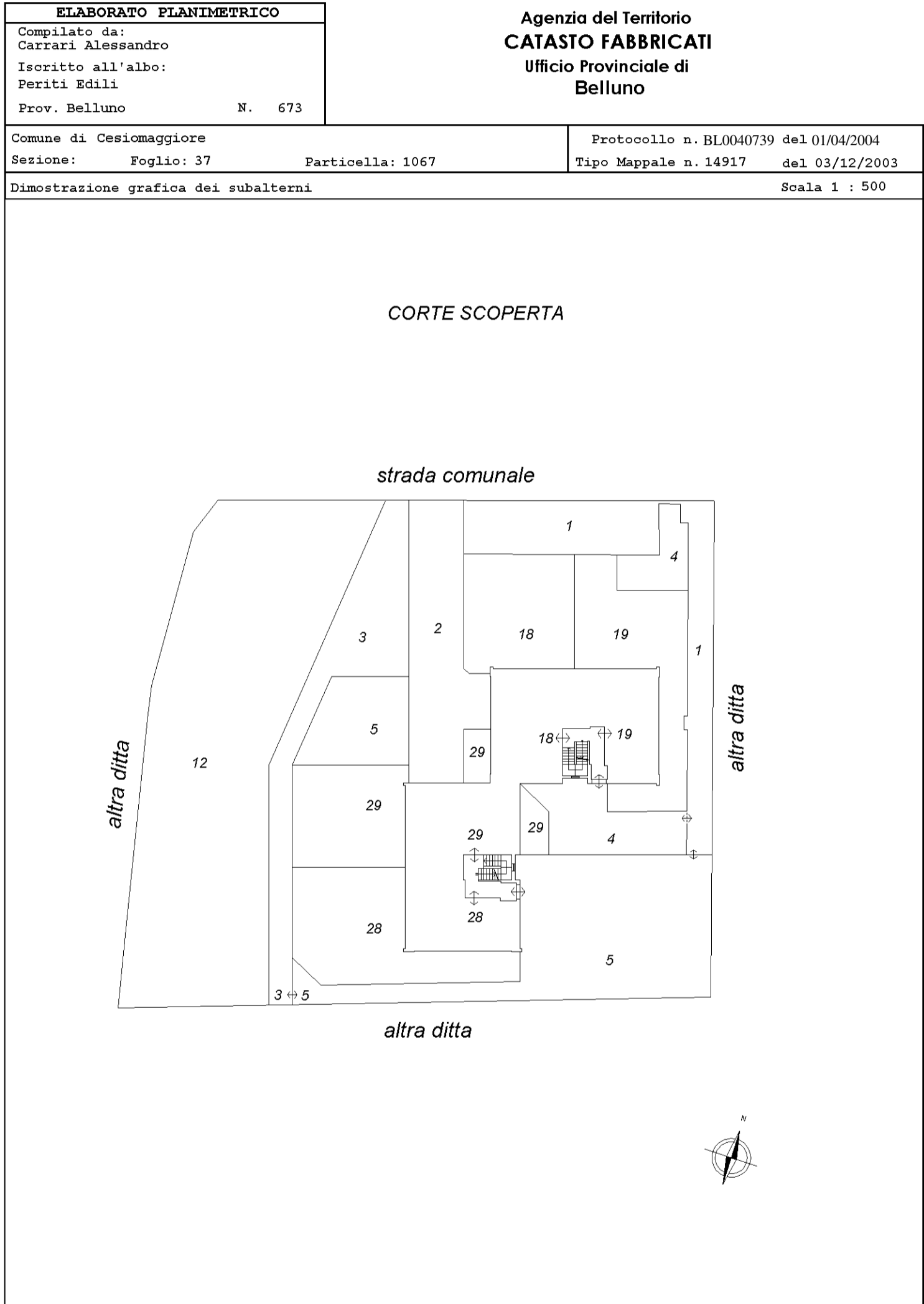


N=14900

E=-52300

Comune: CESTOMAGGIORE
Foglio: 37 All: C
Scala originale: 1:1000
Dimensione cornice: 267.000 x 189.000 metri
22-Apr-2021 9:28:59
Prot. n. T54139/2021

1 Particella: 1067

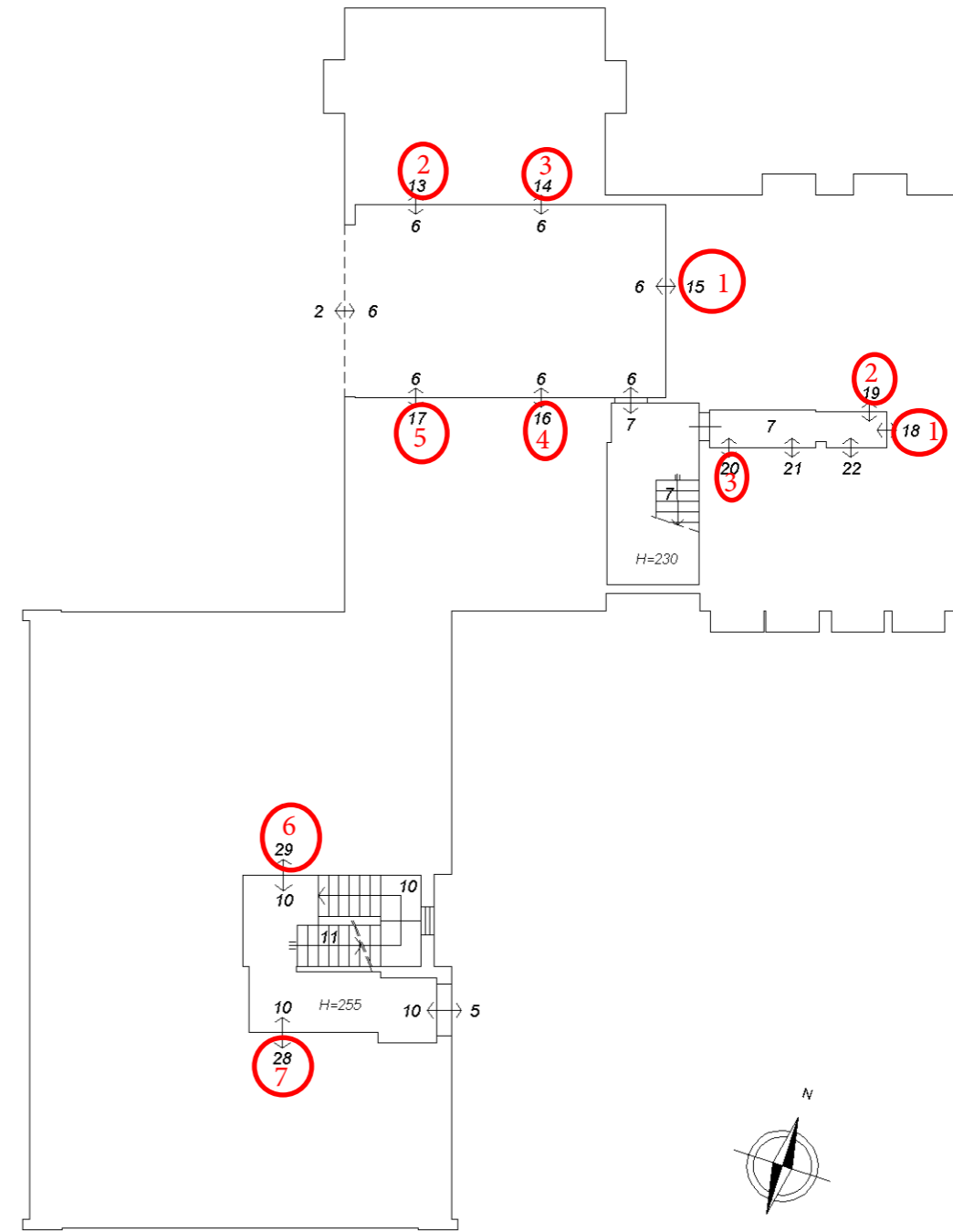


ELABORATO PLANIMETRICO	Compilato da: Carrari Alessandro	Iscritto all'albo: Periti Edili	Prov. Belluno	N. 673
Comune di Cesiomaggiore	Sezione:	Foglio: 37	Particella: 1067	Protocollo n. BL0040739 del 01/04/2004
Dimostrazione grafica dei subalterni			Tipo Mappale n. 14917 del 03/12/2003 Scala 1 : 200	

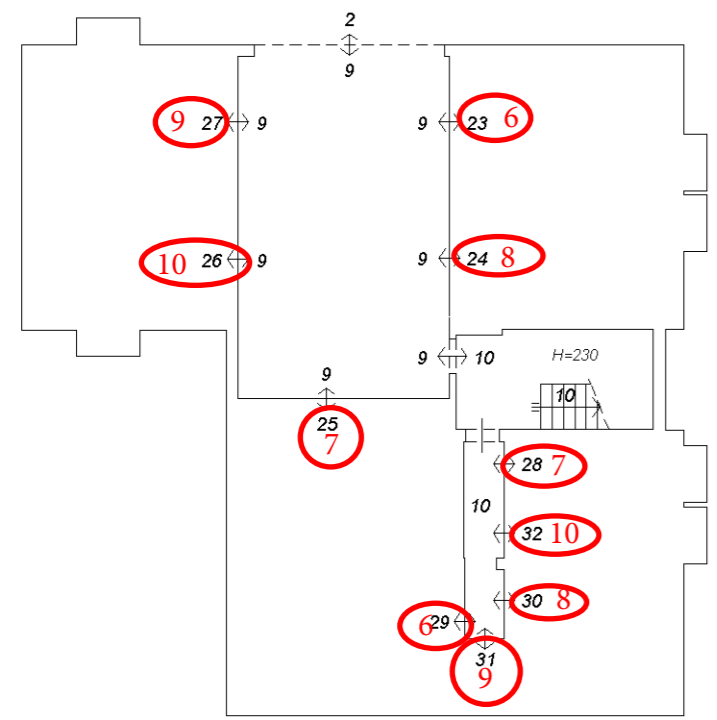
Data: 18/10/2021 - n. T331650 - Richiedente: Telematico
 Totale schede: 3 - Formato di acquisizione: A3(297x420) - Formato stampa richiesto: A3(297x420) - Fattore di scala non utilizzabile
 Ultima planimetria in atti

Data: 18/10/2021 - n. T331650 - Richiedente: Telematico

PIANO SOTTOSTRADA PRIMO



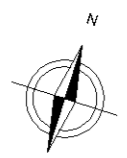
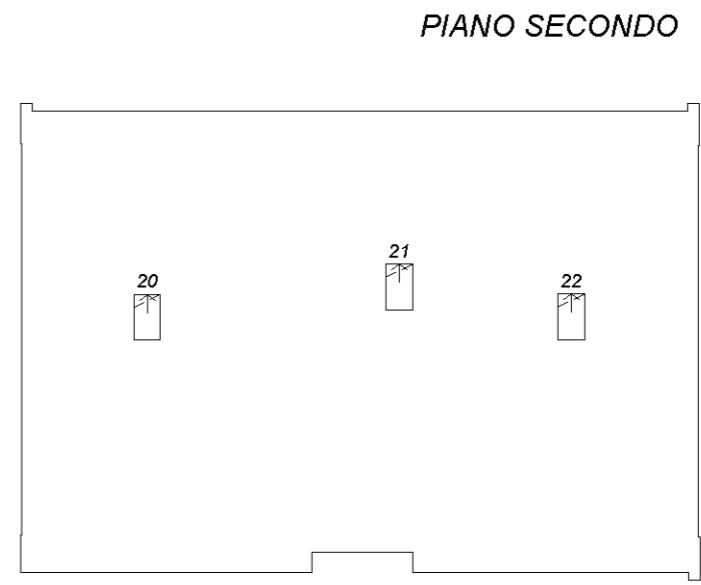
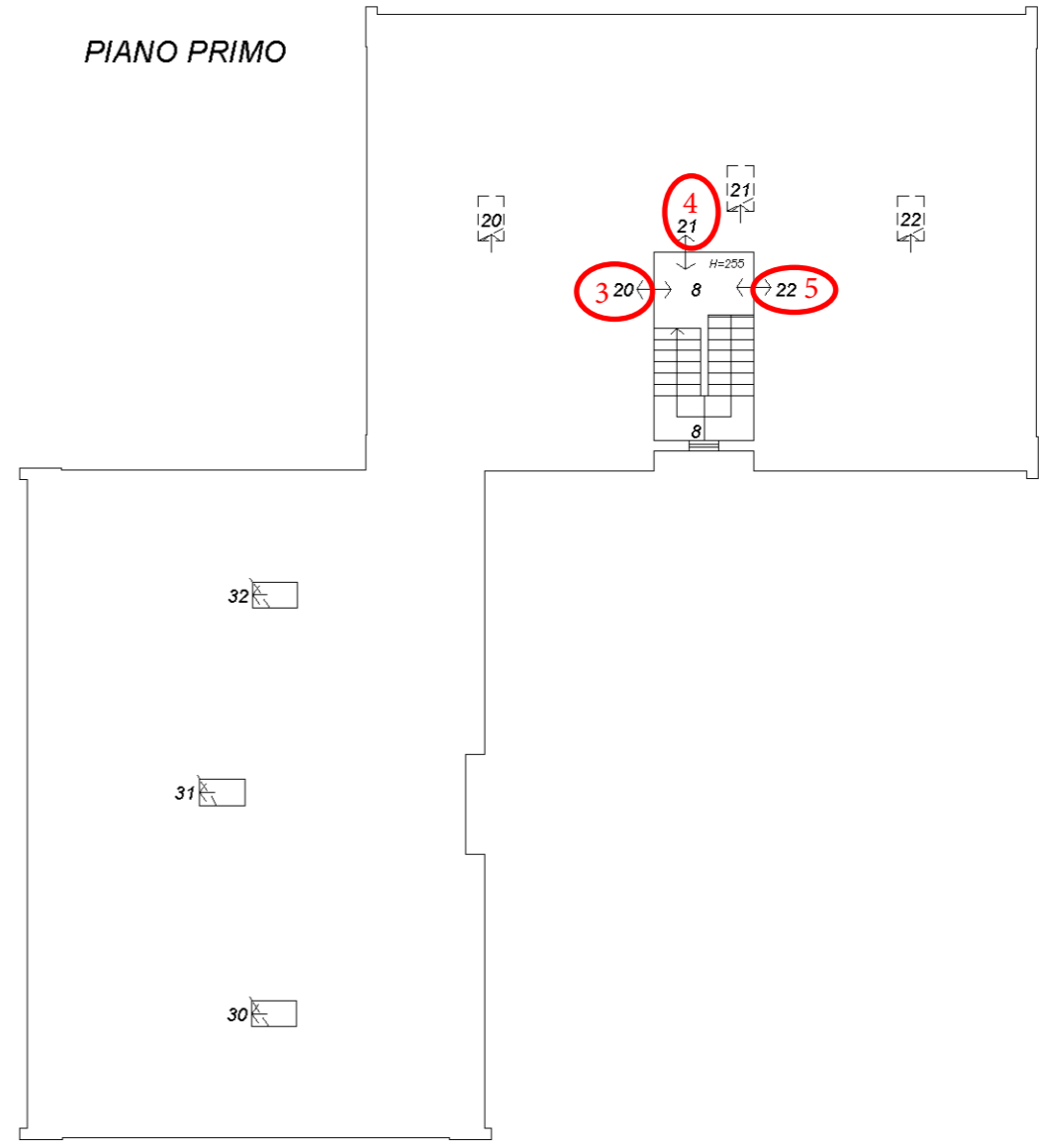
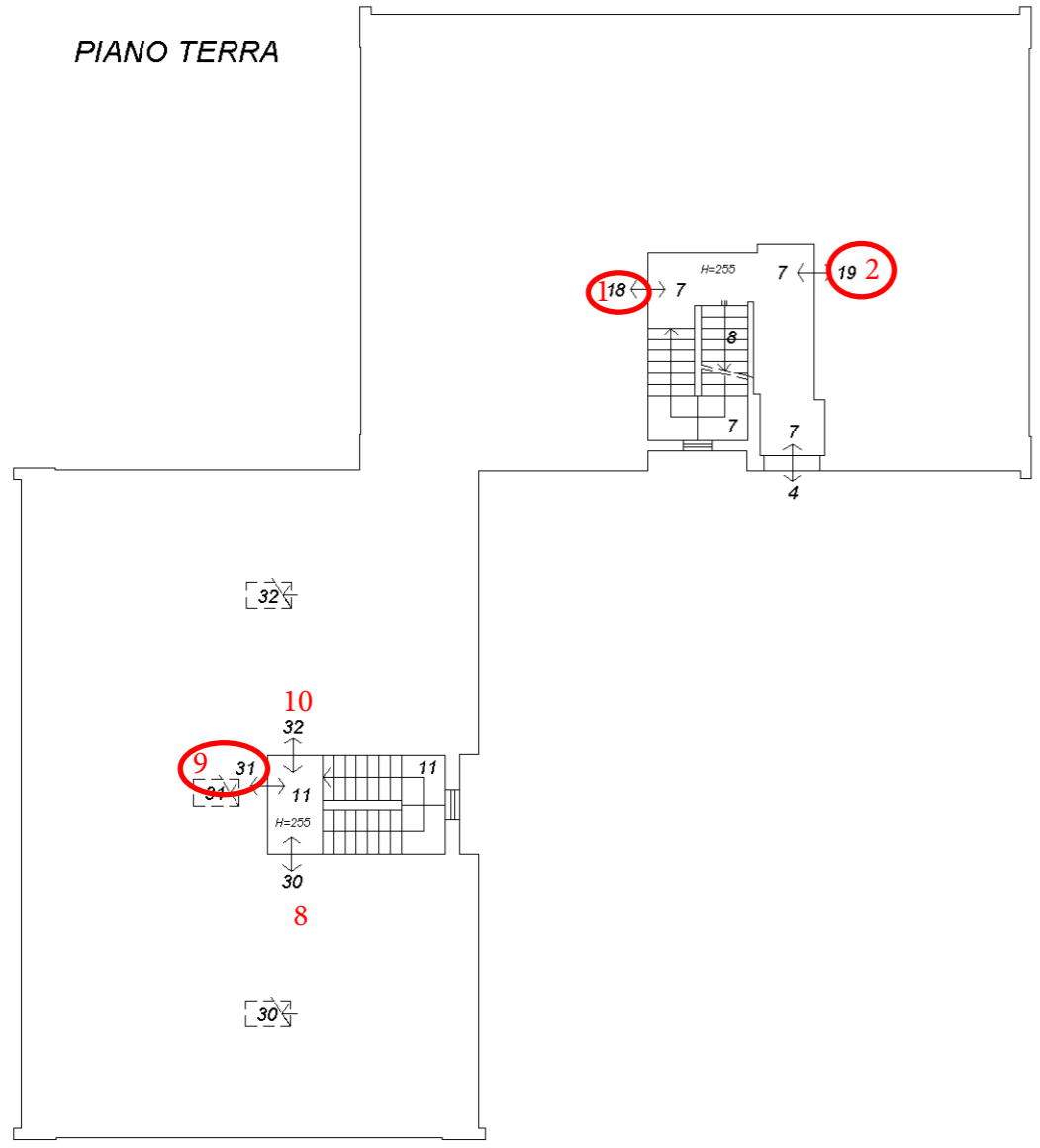
PIANO SOTTOSTRADA SECONDO



ELABORATO PLANIMETRICO	Compilato da: Carrari Alessandro	Iscritto all'albo: Periti Edili	Prov. Belluno	N. 673
Comune di Cesiomaggiore	Sezione:	Foglio: 37	Particella: 1067	Protocollo n. BL0040739 del 01/04/2004
Dimostrazione grafica dei subalterni			Tipo Mappale n. 14917 del 03/12/2003	Scala 1 : 200

Data: 18/10/2021 - n. T331650 - Richiedente: Telematico
 Totale schede: 3 - Formato di acquisizione: A3(297x420) - Formato stampa richiesto: A3(297x420) - Fattore di scala non utilizzabile
 Ultima planimetria in atti

Data: 18/10/2021 - n. T331650 - Richiedente: Telematico



**Agenzia del Territorio
CATASTO FABBRICATI
Ufficio Provinciale di
Belluno**

Dichiarazione protocollo n. BL0040739 del 01/04/2004

Planimetria di u.i.u. in Comune di Cesiomaggiore

Via Mas

civ.

Identificativi Catastali:

Sezione:
Foglio: 37
Particella: 1067
Subalterno: 18

Compilata da:
Carrari Alessandro
Iscritto all'albo:
Periti Edili

Prov. Belluno

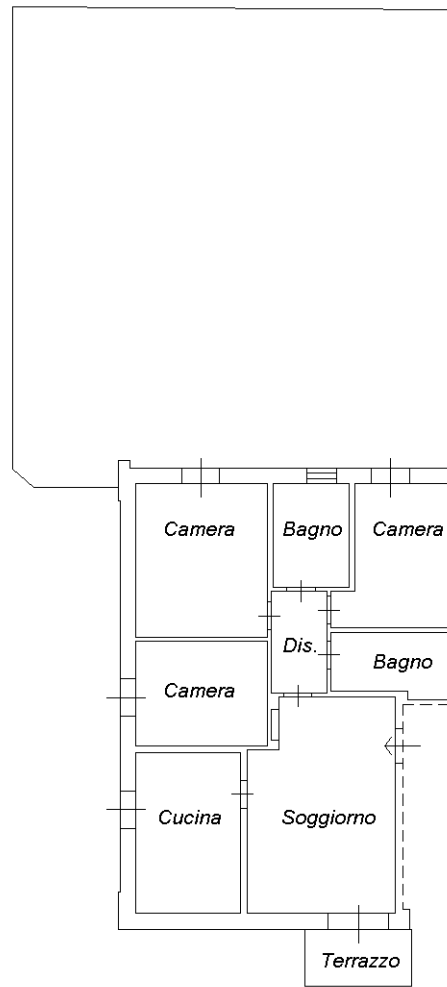
N. 673

Scheda n. 1

Scala 1:200

**PIANO TERRA
H=255**

**PIANO SOTTOSTRADA
H=230**



Catasto dei Fabbricati - Situazione al 25/10/2021 - Comune di CESIOMAGGIORE (C577) - < Foglio: 37 - Particella: 1067 - Subalterno: 18 >
VIA MAS n. 13/D piano: S1-T;

Ultima planimetria in atti

**Agenzia del Territorio
CATASTO FABBRICATI
Ufficio Provinciale di
Belluno**

Dichiarazione protocollo n. BL0040739 del 01/04/2004

Planimetria di u.i.u. in Comune di Cesiomaggiore

Via Mas

civ.

Identificativi Catastali:

Sezione:

Foglio: 37

Particella: 1067

Subalterno: 15

Compilata da:

Carrari Alessandro

Iscritto all'albo:

Periti Edili

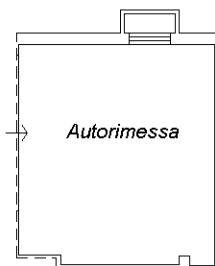
Prov. Belluno

N. 673

Scheda n. 1

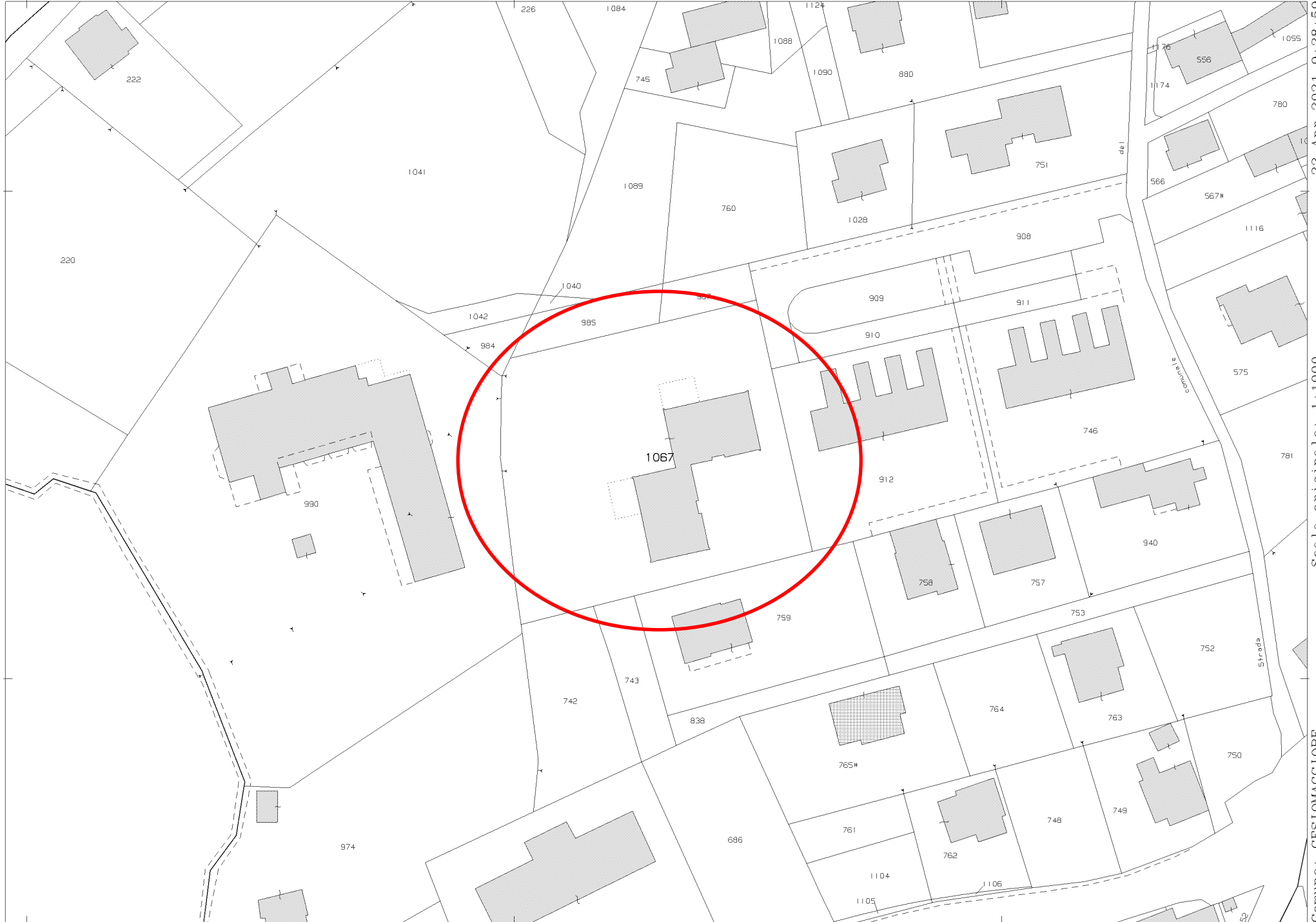
Scala 1:200

*PIANO SOTTOSTRADA
H=230*



Catasto dei Fabbricati - Situazione al 25/10/2021 - Comune di CESIOMAGGIORE (C577) - < Foglio: 37 - Particella: 1067 - Subalterno: 15 >
VIA MAS n. 13/D piano: S1;

Ultima planimetria in atti

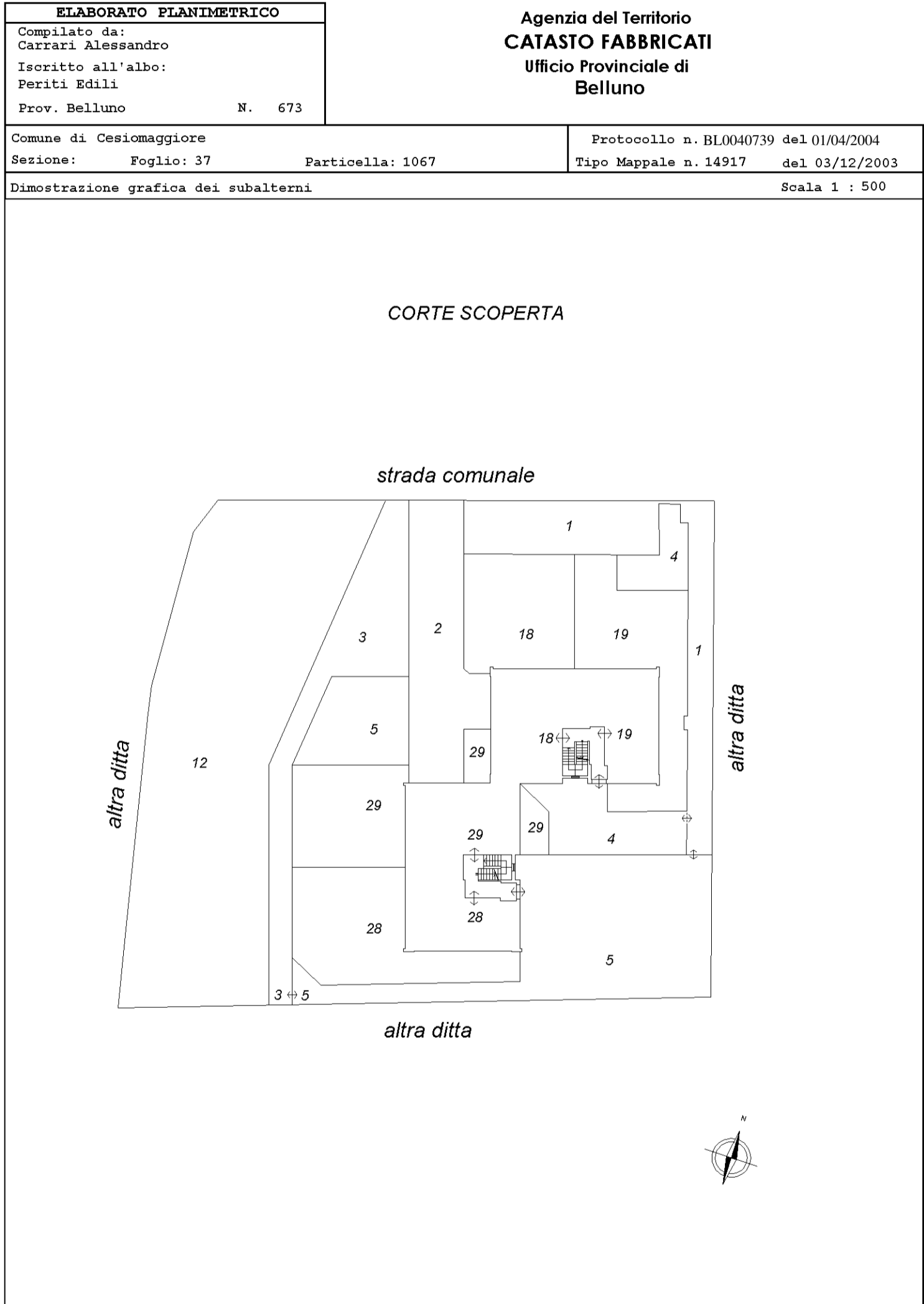


N=14900

E=-52300

1 Particella: 1067

Comune: CESTOMAGGIORE
Foglio: 37 All: C
Scala originale: 1:1000
Dimensione cornice: 267.000 x 189.000 metri
22-Apr-2021 9:28:59
Prot. n. T54139/2021

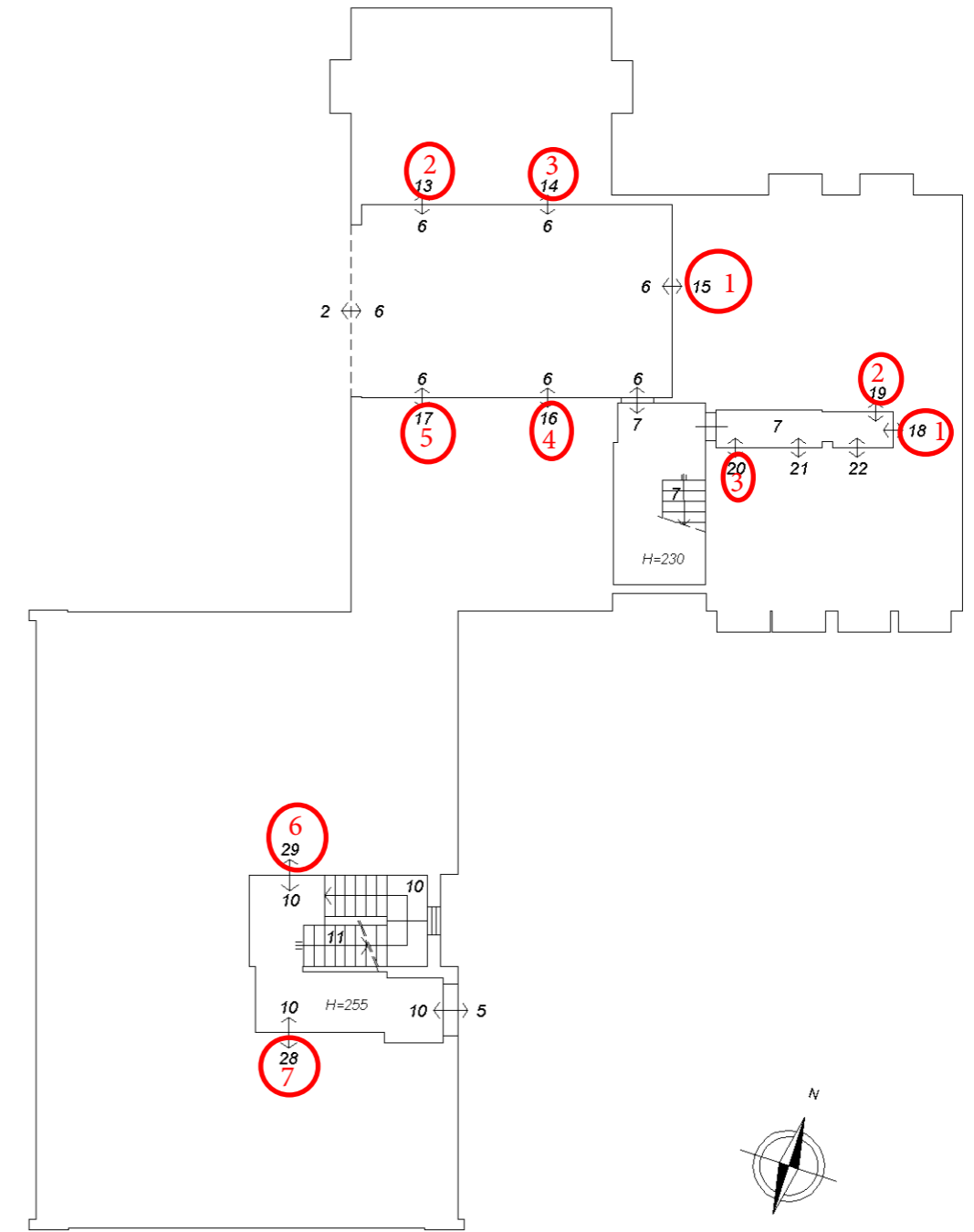


ELABORATO PLANIMETRICO	Compilato da: Carrari Alessandro	Iscritto all'albo: Periti Edili	Prov. Belluno	N. 673
Comune di Cesiomaggiore	Sezione:	Foglio: 37	Particella: 1067	Protocollo n. BL0040739 del 01/04/2004
Dimostrazione grafica dei subalterni			Tipo Mappale n. 14917 del 03/12/2003	Scala 1 : 200

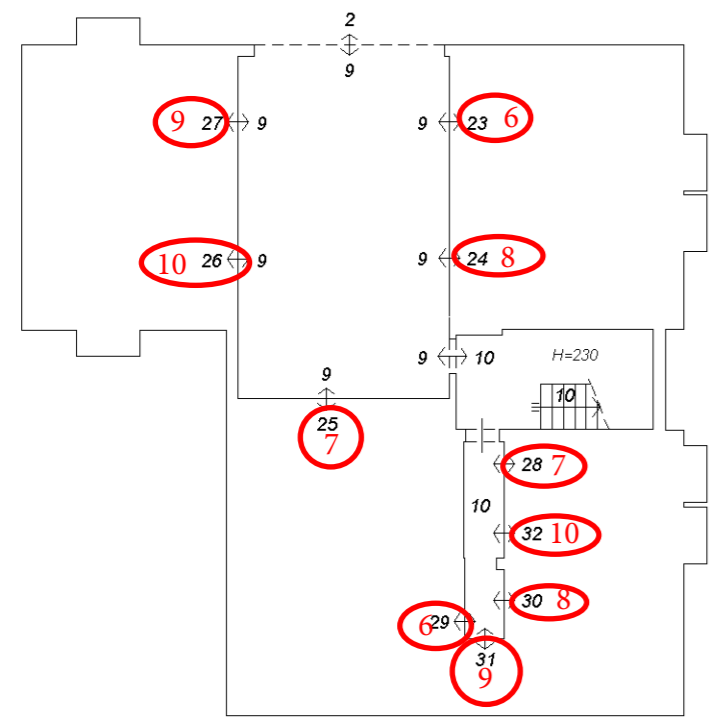
Data: 18/10/2021 - n. T331650 - Richiedente: Telematico
 Totale schede: 3 - Formato di acquisizione: A3(297x420) - Formato stampa richiesto: A3(297x420) - Fattore di scala non utilizzabile
 Ultima planimetria in atti

Data: 18/10/2021 - n. T331650 - Richiedente: Telematico

PIANO SOTTOSTRADA PRIMO



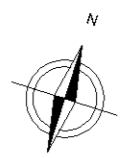
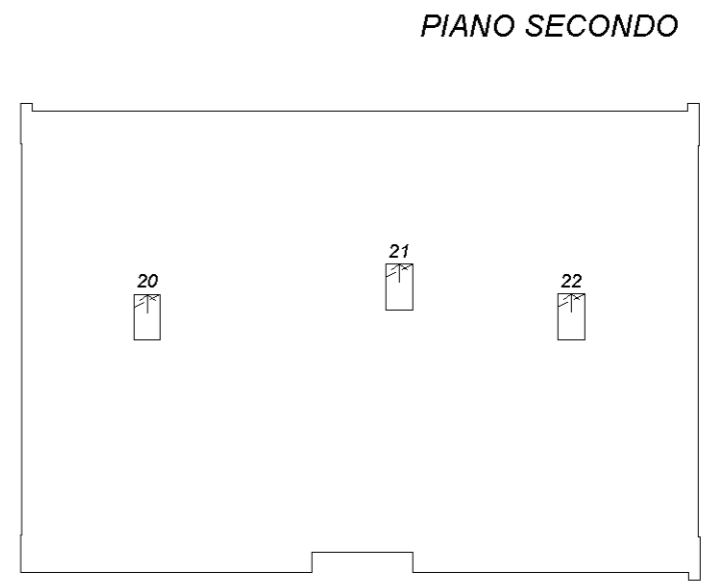
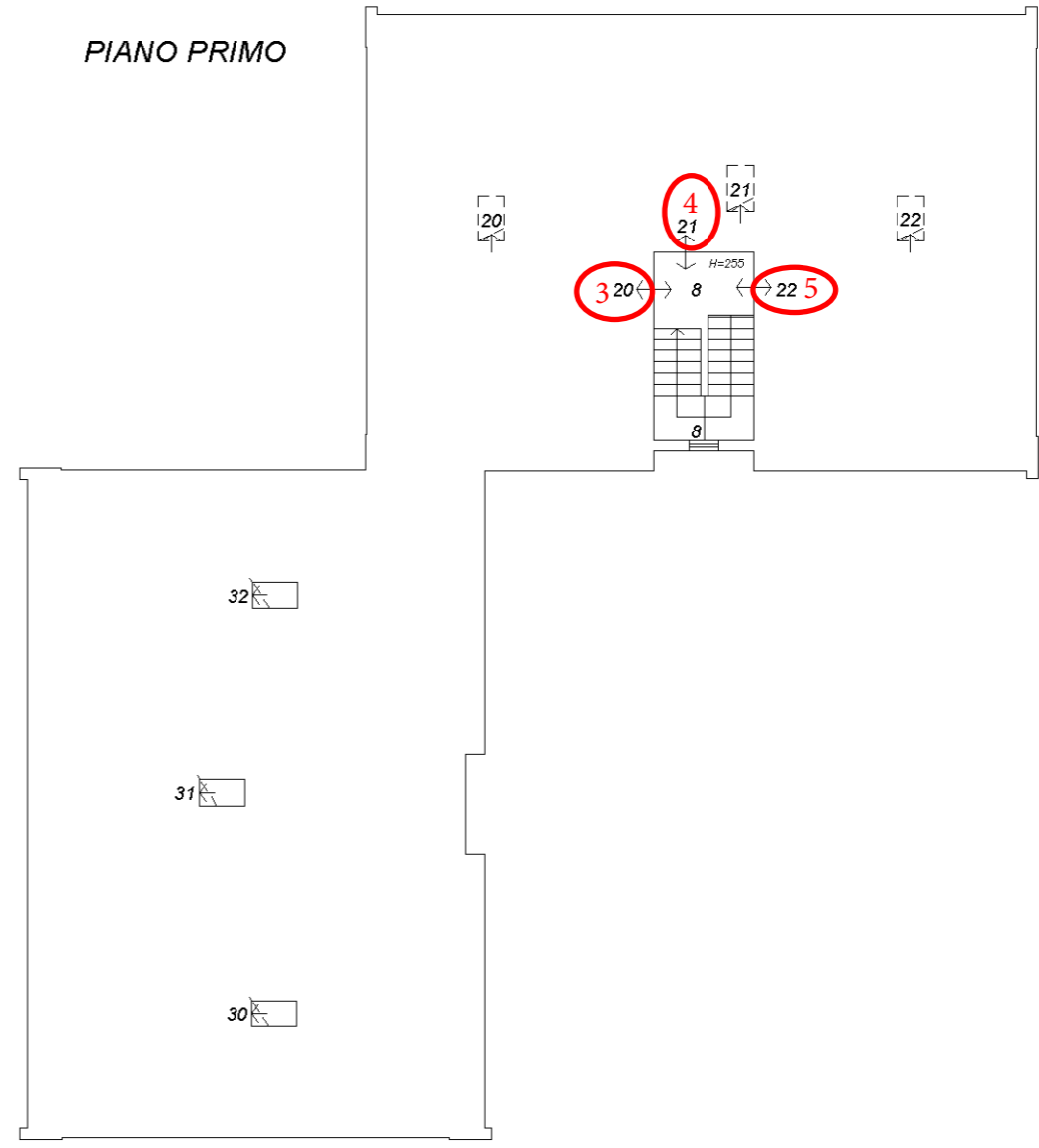
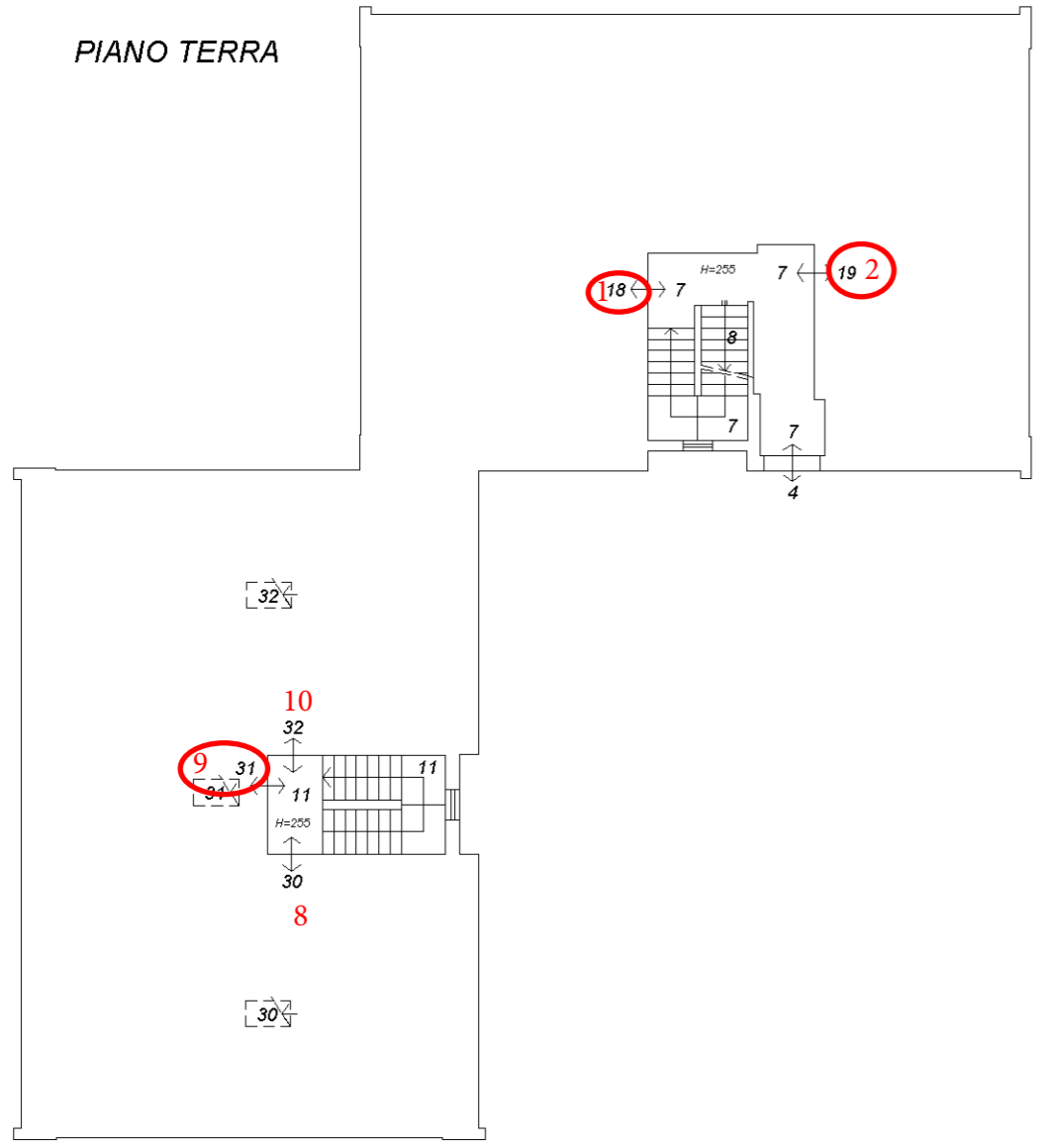
PIANO SOTTOSTRADA SECONDO



ELABORATO PLANIMETRICO	Compilato da: Carrari Alessandro	Iscritto all'albo: Periti Edili	Prov. Belluno	N. 673
Comune di Cesiomaggiore	Sezione:	Foglio: 37	Particella: 1067	Protocollo n. BL0040739 del 01/04/2004
Dimostrazione grafica dei subalterni			Tipo Mappale n. 14917 del 03/12/2003	Scala 1 : 200

Data: 18/10/2021 - n. T331650 - Richiedente: Telematico
 Totale schede: 3 - Formato di acquisizione: A3(297x420) - Formato stampa richiesto: A3(297x420) - Fattore di scala non utilizzabile
 Ultima planimetria in atti

Data: 18/10/2021 - n. T331650 - Richiedente: Telematico



**Agenzia del Territorio
CATASTO FABBRICATI
Ufficio Provinciale di
Belluno**

Dichiarazione protocollo n. BL0040739 del 01/04/2004

Planimetria di u.i.u. in Comune di Cesiomaggiore

Via Mas

civ.

Identificativi Catastali:

Sezione:

Foglio: 37

Particella: 1067

Subalterno: 19

Compilata da:

Carrari Alessandro

Iscritto all'albo:

Periti Edili

Prov. Belluno

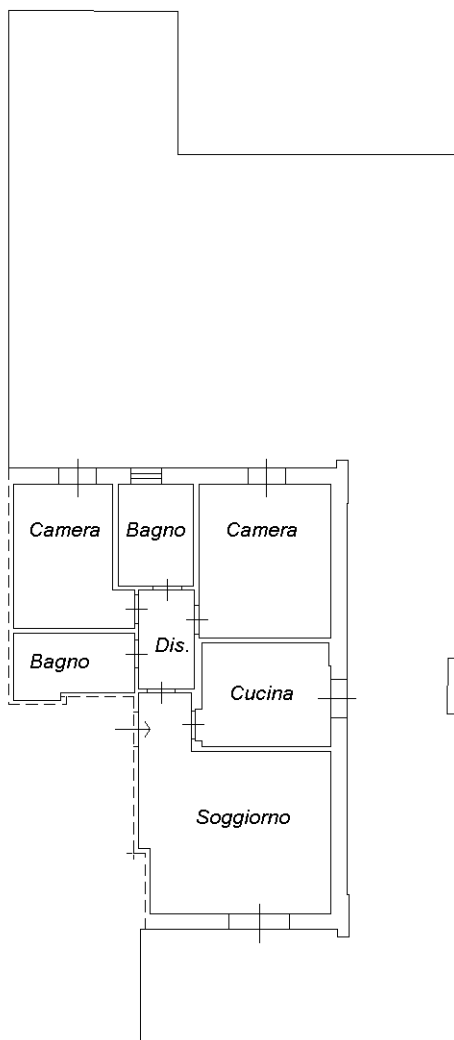
N. 673

Scheda n. 1

Scala 1:200

PIANO TERRA
H=255

PIANO SOTTOSTRADA
H=230



Catasto dei Fabbricati - Situazione al 25/10/2021 - Comune di CESIOMAGGIORE (C577) - < Foglio: 37 - Particella: 1067 - Subalterno: 19 >
VIA MAS n. 13/D piano: S1-T;

Ultima planimetria in atti

**Agenzia del Territorio
CATASTO FABBRICATI
Ufficio Provinciale di
Belluno**

Dichiarazione protocollo n. BL0040739 del 01/04/2004

Planimetria di u.i.u. in Comune di Cesiomaggiore

Via Mas

civ.

Identificativi Catastali:

Sezione:
Foglio: 37
Particella: 1067
Subalterno: 13

Compilata da:
Carrari Alessandro

Iscritto all'albo:
Periti Edili

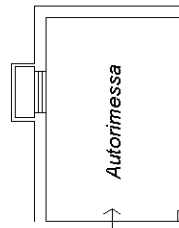
Prov. Belluno

N. 673

Scheda n. 1

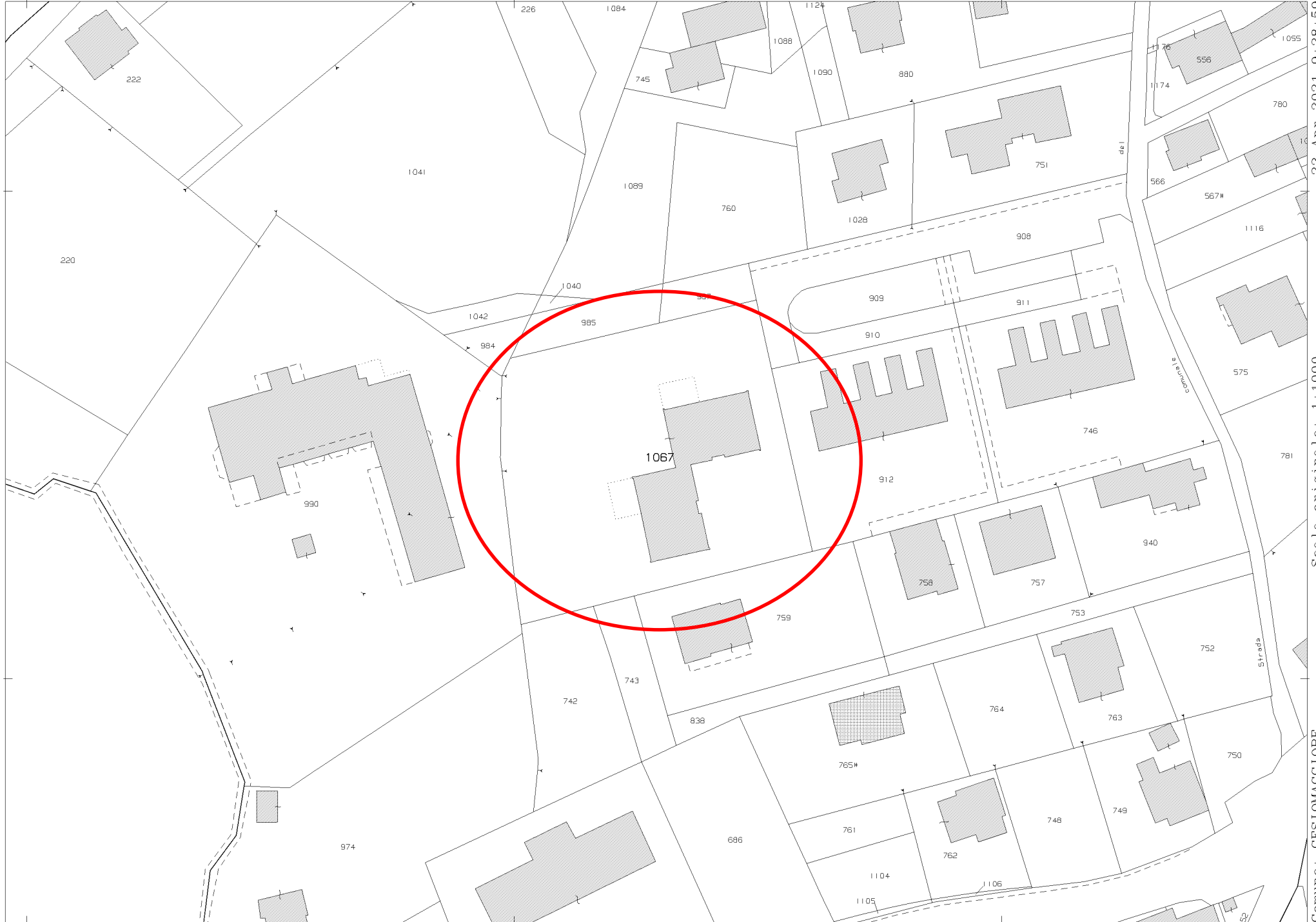
Scala 1:200

PIANO SOTTOSTRADA
H=210



Catasto dei Fabbricati - Situazione al 25/10/2021 - Comune di CESIOMAGGIORE (C577) - < Foglio: 37 - Particella: 1067 - Subalterno: 13 >
VIA MAS n. 13/D piano: S1;

Ultima planimetria in atti

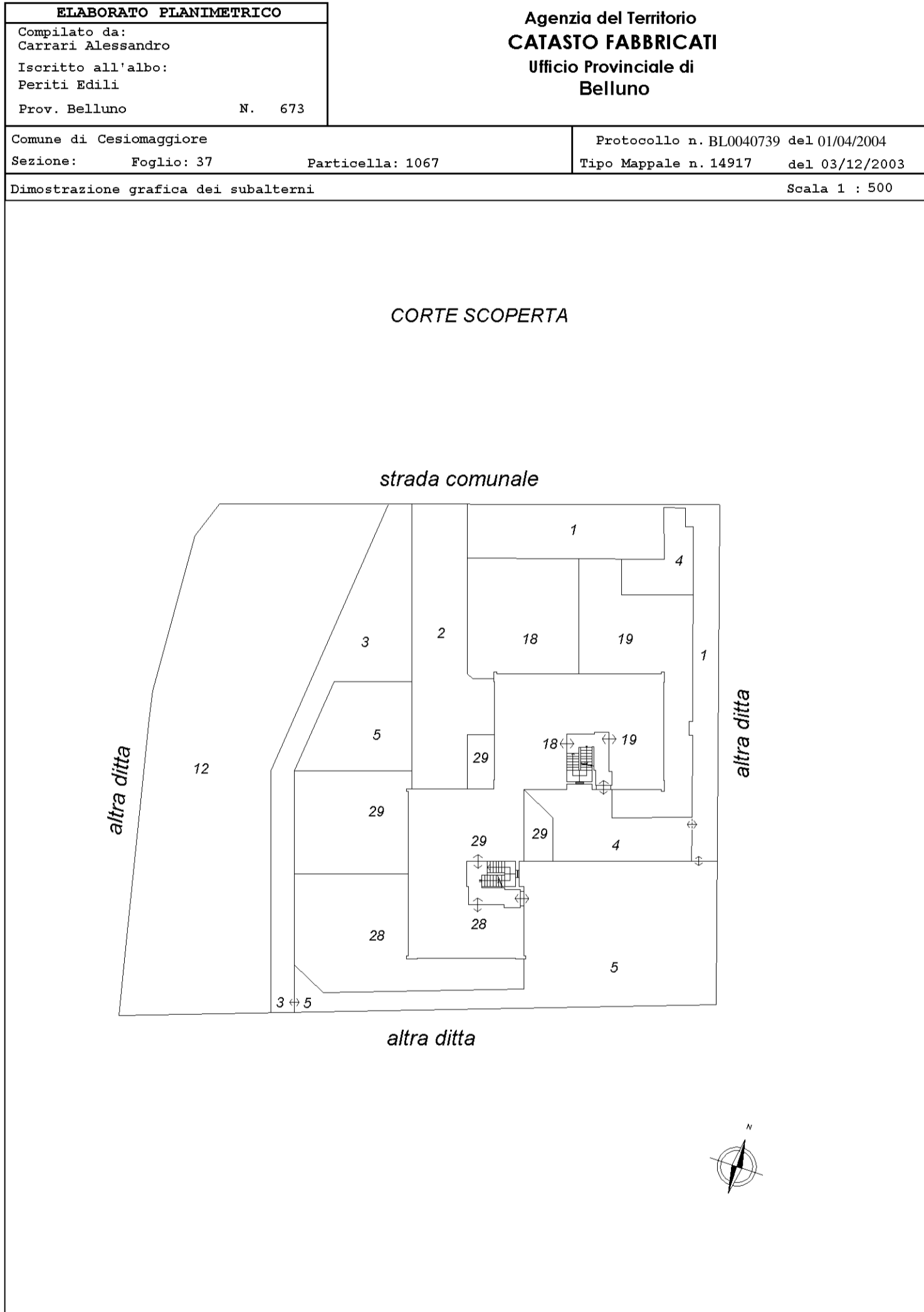


N=14900

E=-52300

1 Particella: 1067

Comune: CESTOMAGGIORE
Foglio: 37 All: C
Scala originale: 1:1000
Dimensione cornice: 267.000 x 189.000 metri
22-Apr-2021 9:28:59
Prot. n. T54139/2021

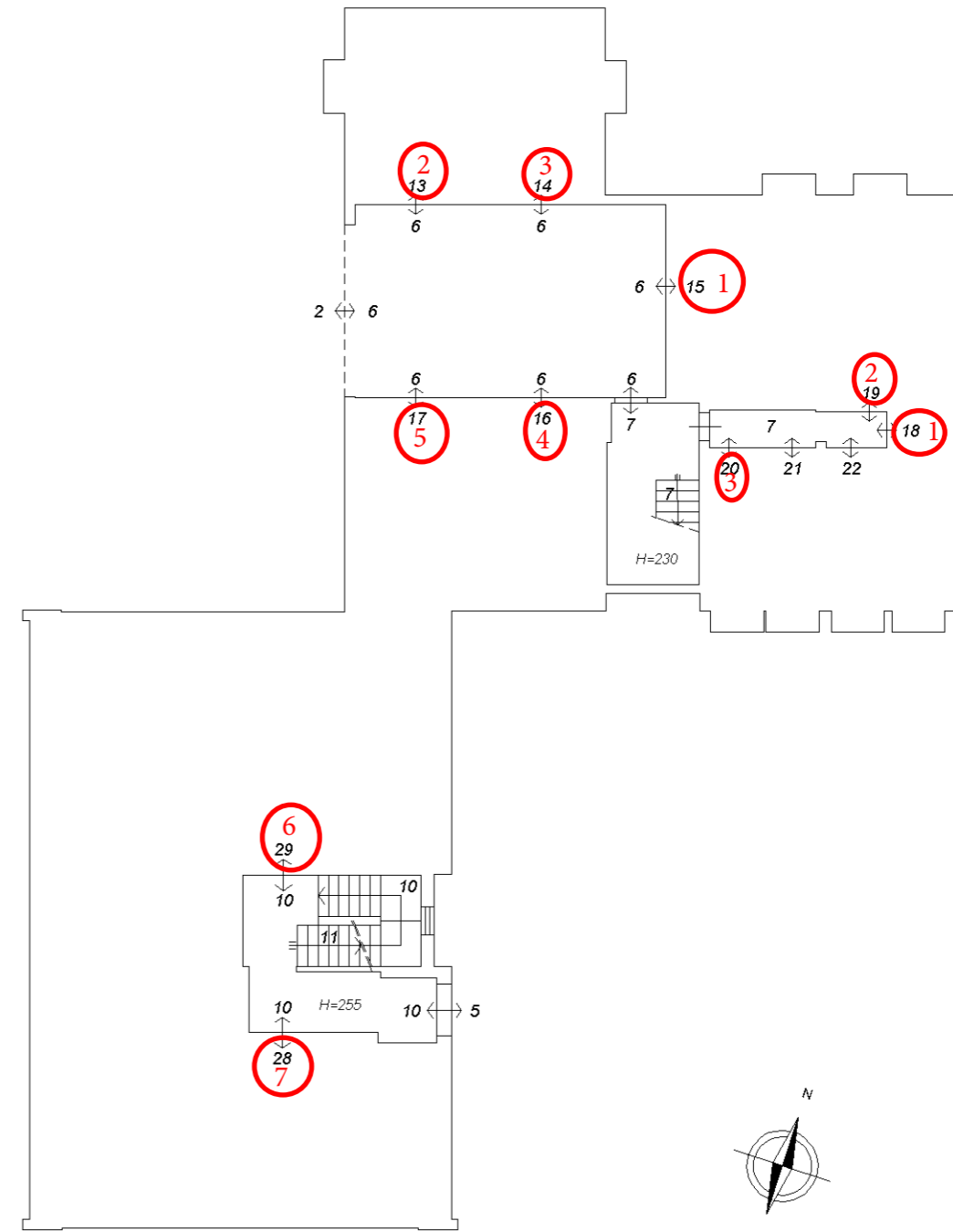


ELABORATO PLANIMETRICO	Compilato da: Carrari Alessandro	Iscritto all'albo: Periti Edili	Prov. Belluno	N. 673
Comune di Cesiomaggiore	Sezione:	Foglio: 37	Particella: 1067	Protocollo n. BL0040739 del 01/04/2004
Dimostrazione grafica dei subalterni			Tipo Mappale n. 14917 del 03/12/2003 Scala 1 : 200	

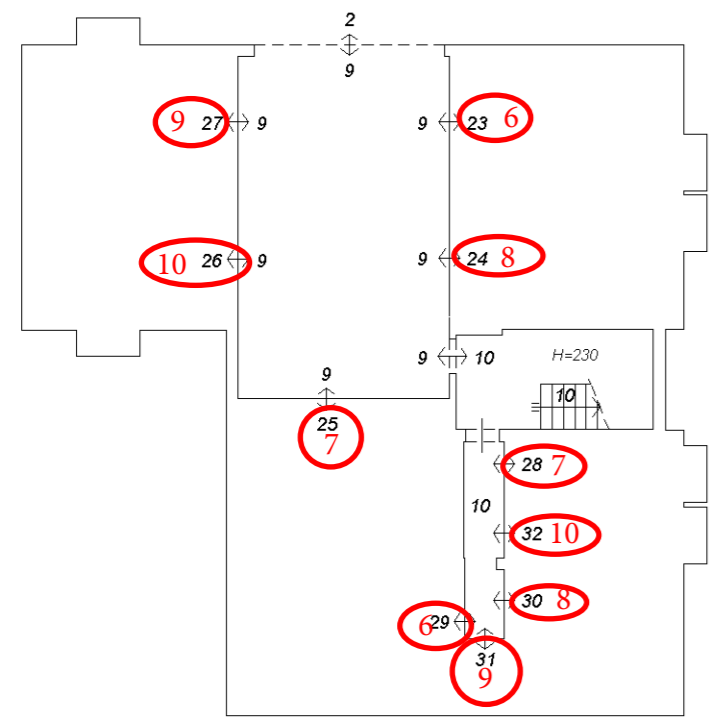
Data: 18/10/2021 - n. T331650 - Richiedente: Telematico
 Totale schede: 3 - Formato di acquisizione: A3(297x420) - Formato stampa richiesto: A3(297x420) - Fattore di scala non utilizzabile
 Ultima planimetria in atti

Data: 18/10/2021 - n. T331650 - Richiedente: Telematico

PIANO SOTTOSTRADA PRIMO



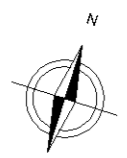
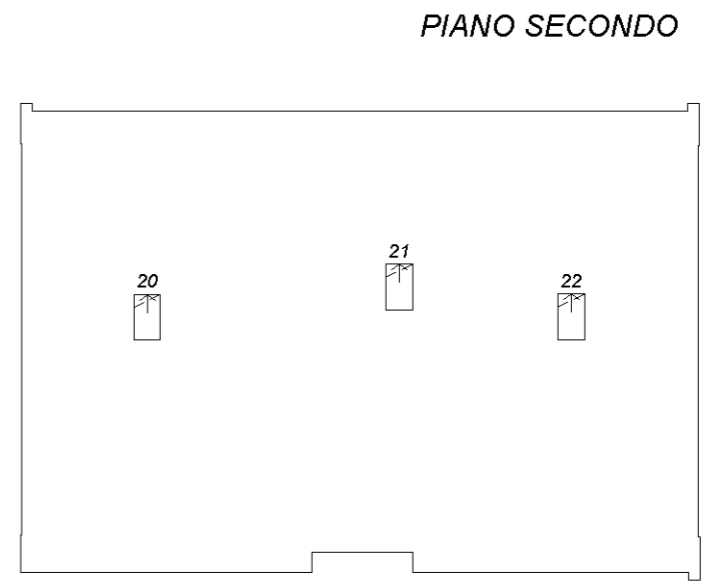
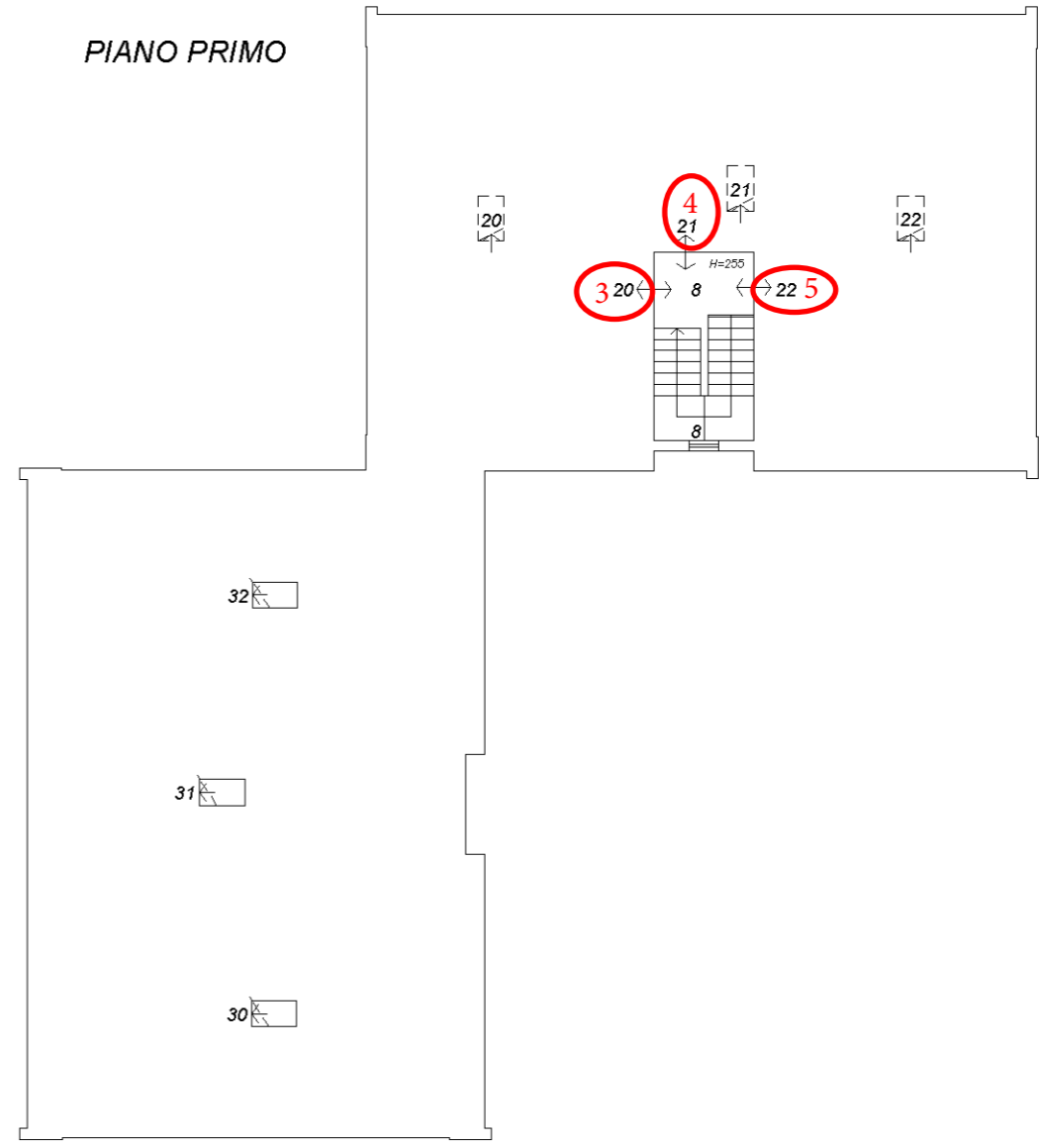
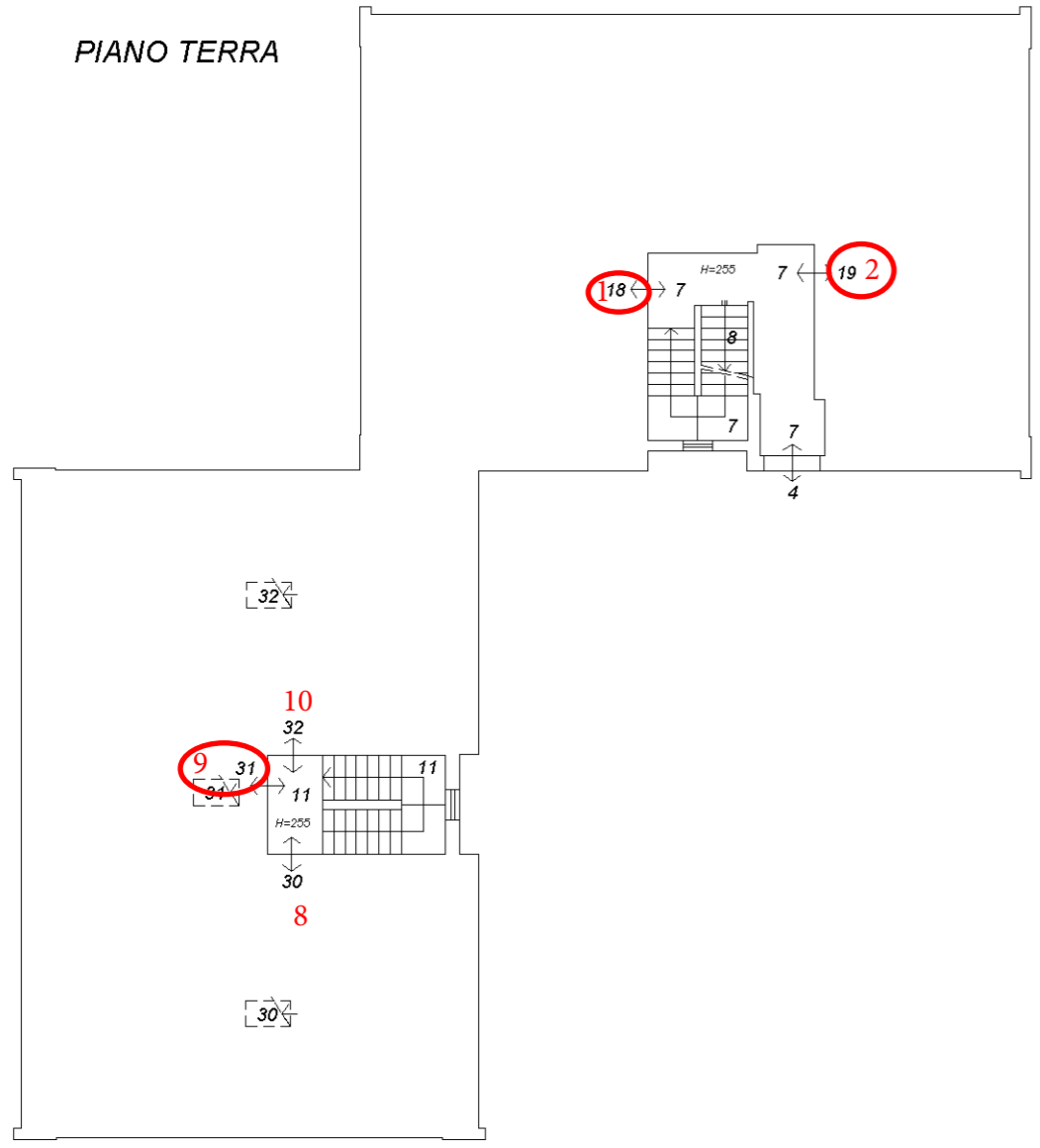
PIANO SOTTOSTRADA SECONDO



ELABORATO PLANIMETRICO	Compilato da: Carrari Alessandro	Iscritto all'albo: Periti Edili	Prov. Belluno	N. 673
Comune di Cesiomaggiore	Sezione:	Foglio: 37	Particella: 1067	Protocollo n. BL0040739 del 01/04/2004
Dimostrazione grafica dei subalterni			Tipo Mappale n. 14917 del 03/12/2003	Scala 1 : 200

Data: 18/10/2021 - n. T331650 - Richiedente: Telematico
 Totale schede: 3 - Formato di acquisizione: A3(297x420) - Formato stampa richiesto: A3(297x420) - Fattore di scala non utilizzabile
 Ultima planimetria in atti

Data: 18/10/2021 - n. T331650 - Richiedente: Telematico



**Agenzia del Territorio
CATASTO FABBRICATI
Ufficio Provinciale di
Belluno**

Dichiarazione protocollo n. BL0040739 del 01/04/2004

Planimetria di u.i.u. in Comune di Cesiomaggiore

Via Mas

civ.

Identificativi Catastali:

Sezione:
Foglio: 37
Particella: 1067
Subalterno: 20

Compilata da:
Carrari Alessandro
Iscritto all'albo:
Periti Edili

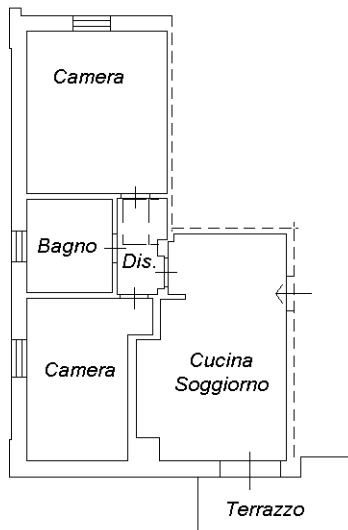
Prov. Belluno

N. 673

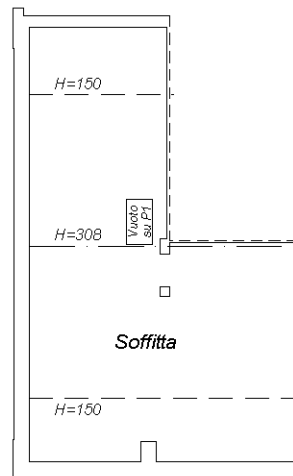
Scheda n. 1

Scala 1:200


**PIANO PRIMO
H=255**



**PIANO SECONDO
H VARIE**



**PIANO SOTTOSTRADA
H=230**



Ultima planimetria in atti

**Agenzia del Territorio
CATASTO FABBRICATI
Ufficio Provinciale di
Belluno**

Dichiarazione protocollo n. BL0040739 del 01/04/2004

Planimetria di u.i.u. in Comune di Cesiomaggiore

Via Mas

civ.

Identificativi Catastali:

Sezione:
Foglio: 37
Particella: 1067
Subalterno: 14

Compilata da:
Carrari Alessandro

Iscritto all'albo:
Periti Edili

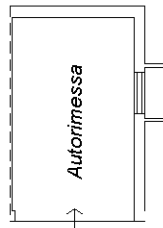
Prov. Belluno

N. 673

Scheda n. 1

Scala 1:200

**PIANO SOTTOSTRADA
H=210**



Catasto dei Fabbricati - Situazione al 25/10/2021 - Comune di CESIOMAGGIORE (C577) - < Foglio: 37 - Particella: 1067 - Subalterno: 14 >
VIA MAS n. 13/D piano: S1;

Ultima planimetria in atti

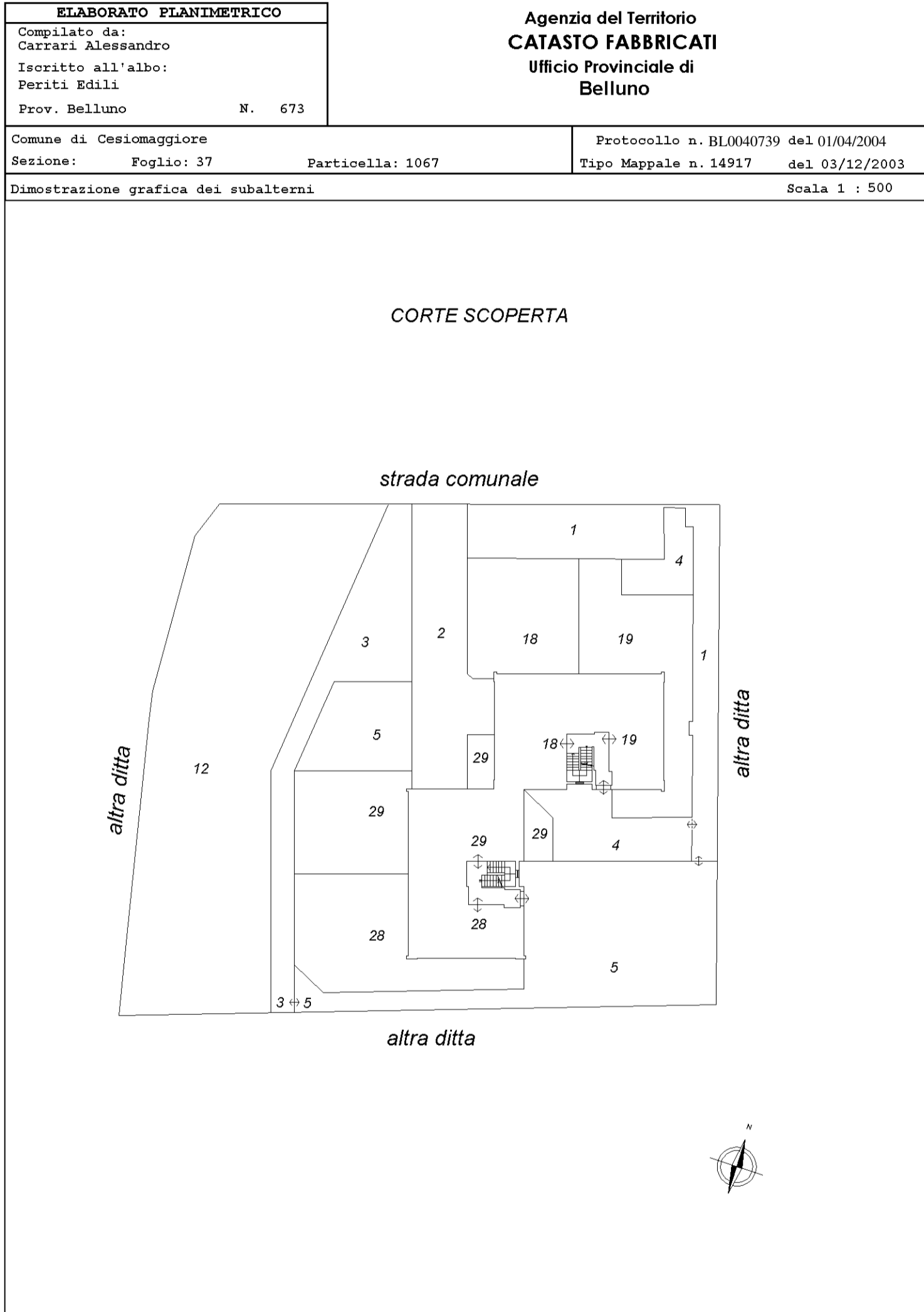


N=14900

E=-52300

Comune: CESTOMAGGIORE
Foglio: 37 All: C
Scala originale: 1:1000
Dimensione cornice: 267.000 x 189.000 metri
22-Apr-2021 9:28:59
Prot. n. T54139/2021

1 Particella: 1067

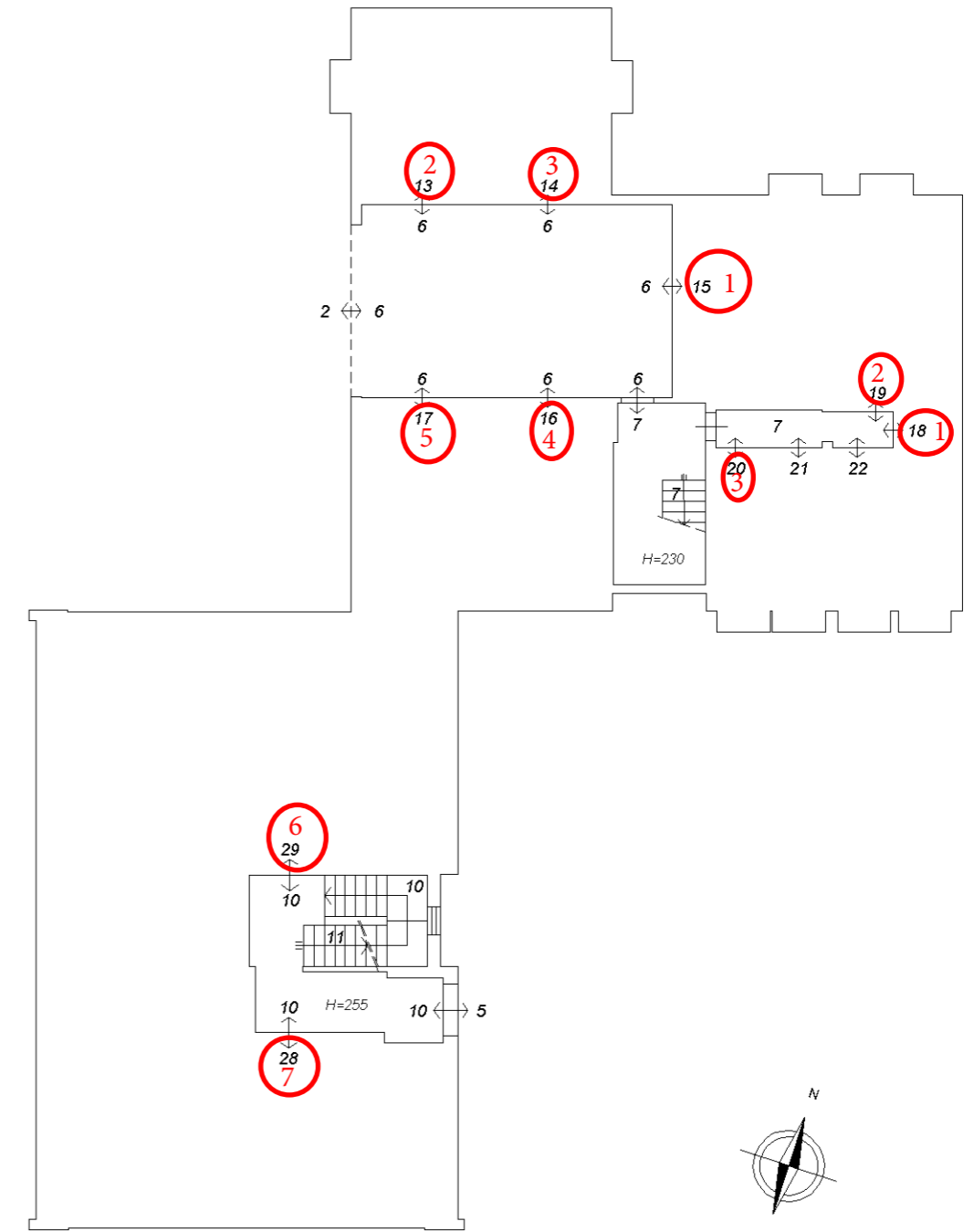


ELABORATO PLANIMETRICO	Compilato da: Carrari Alessandro	Iscritto all'albo: Periti Edili	Prov. Belluno	N. 673
Comune di Cesiomaggiore	Sezione:	Foglio: 37	Particella: 1067	Protocollo n. BL0040739 del 01/04/2004
Dimostrazione grafica dei subalterni			Tipo Mappale n. 14917 del 03/12/2003 Scala 1 : 200	

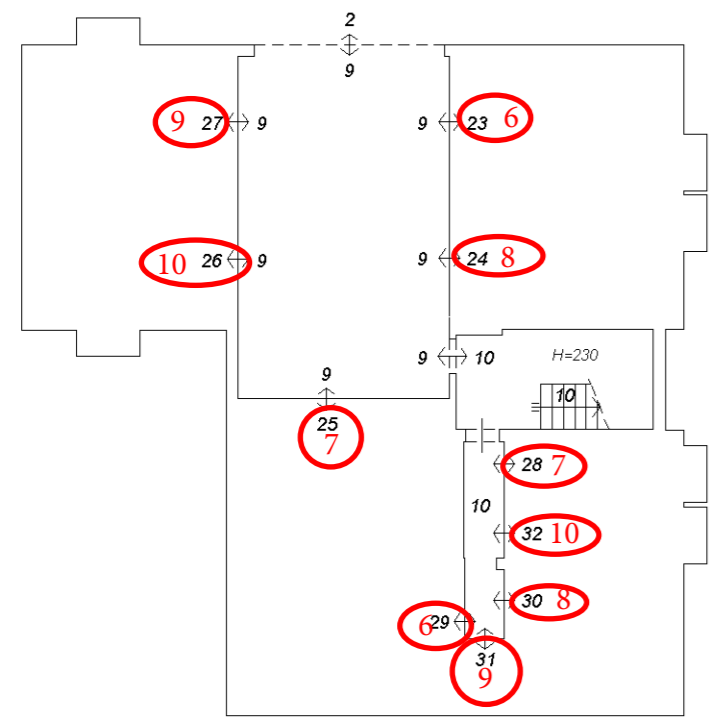
Data: 18/10/2021 - n. T331650 - Richiedente: Telematico
 Totale schede: 3 - Formato di acquisizione: A3(297x420) - Formato stampa richiesto: A3(297x420) - Fattore di scala non utilizzabile
 Ultima planimetria in atti

Data: 18/10/2021 - n. T331650 - Richiedente: Telematico

PIANO SOTTOSTRADA PRIMO



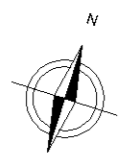
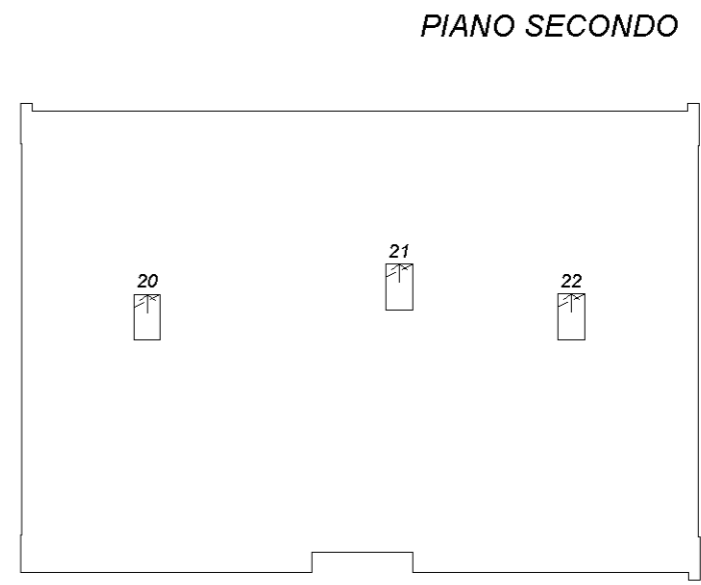
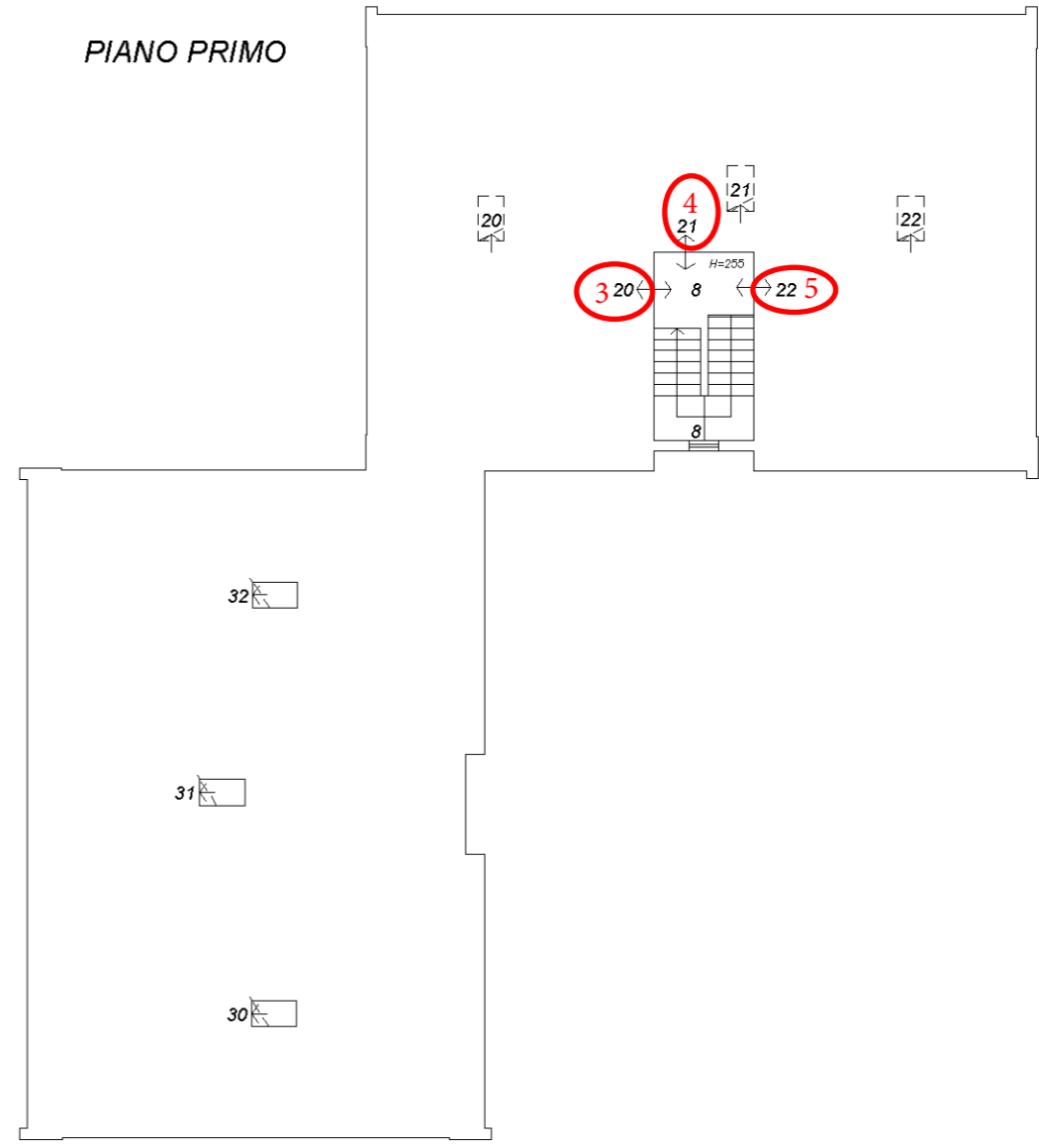
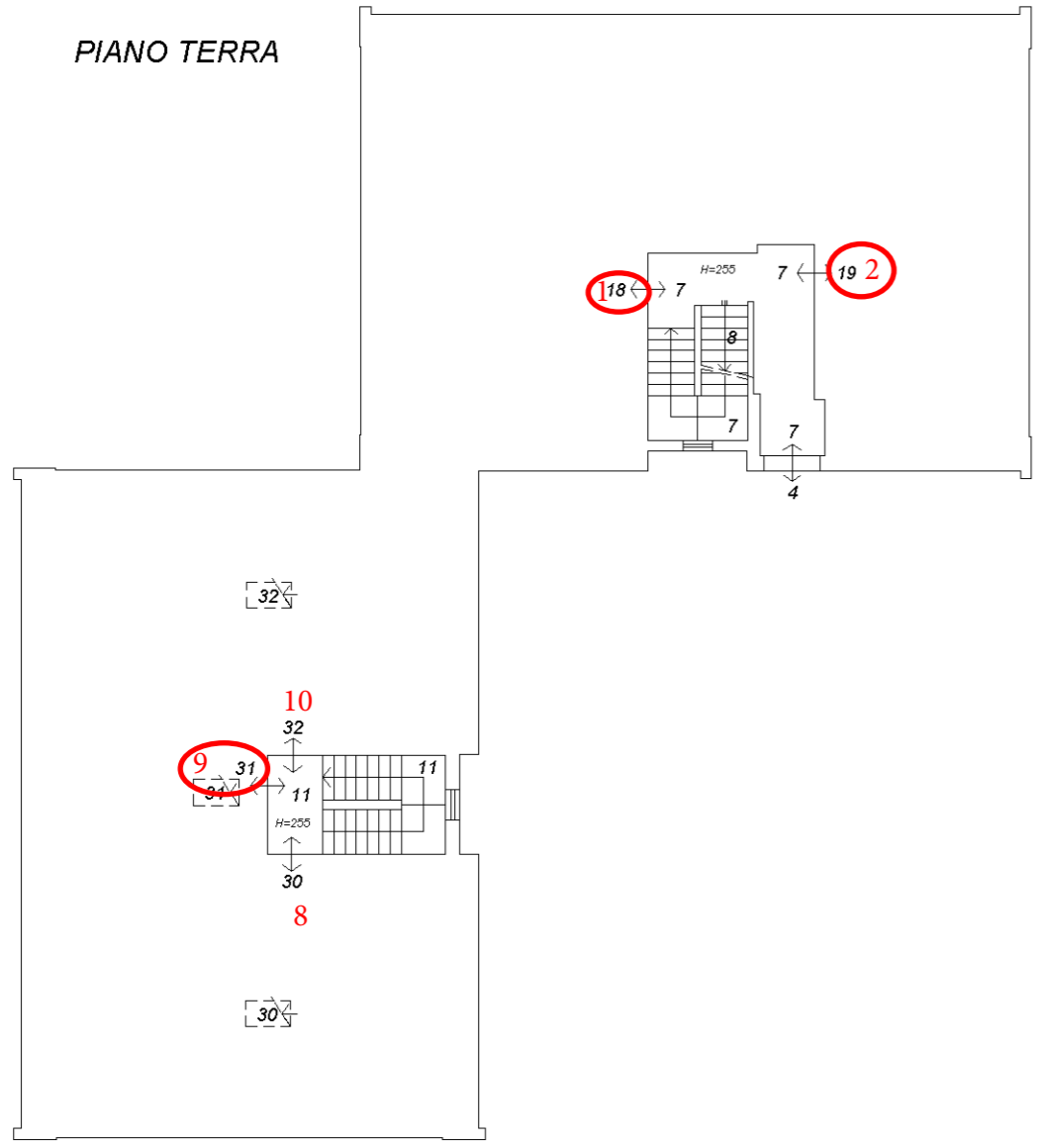
PIANO SOTTOSTRADA SECONDO



ELABORATO PLANIMETRICO	Compilato da: Carrari Alessandro	Iscritto all'albo: Periti Edili	Prov. Belluno	N. 673
Comune di Cesiomaggiore	Sezione:	Foglio: 37	Particella: 1067	Protocollo n. BL0040739 del 01/04/2004
Dimostrazione grafica dei subalterni			Tipo Mappale n. 14917 del 03/12/2003	Scala 1 : 200

Data: 18/10/2021 - n. T331650 - Richiedente: Telematico
 Totale schede: 3 - Formato di acquisizione: A3(297x420) - Formato stampa richiesto: A3(297x420) - Fattore di scala non utilizzabile
 Ultima planimetria in atti

Data: 18/10/2021 - n. T331650 - Richiedente: Telematico



**Agenzia del Territorio
CATASTO FABBRICATI
Ufficio Provinciale di
Belluno**

Dichiarazione protocollo n. BL0040739 del 01/04/2004

Planimetria di u.i.u. in Comune di Cesiomaggiore

Via Mas

civ.

Identificativi Catastali:

Sezione:
Foglio: 37
Particella: 1067
Subalterno: 21

Compilata da:
Carrari Alessandro
Iscritto all'albo:
Periti Edili

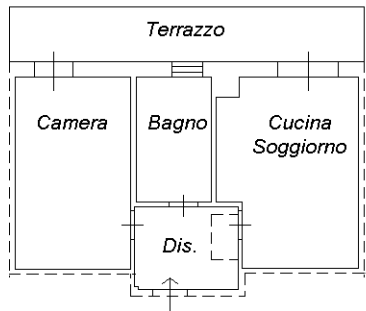
Prov. Belluno

N. 673

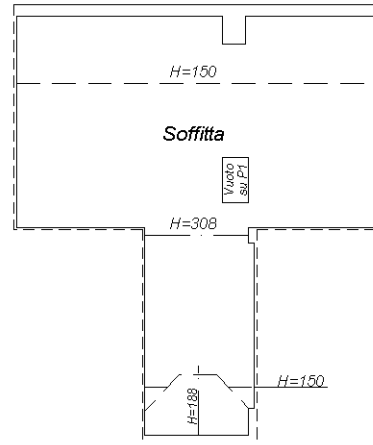
Scheda n. 1

Scala 1:200

**PIANO PRIMO
H=255**



**PIANO SECONDO
H VARIE**



**PIANO SOTTOSTRADA
H=230**



Catasto dei Fabbricati - Situazione al 25/10/2021 - Comune di CESIOMAGGIORE (C577) - < Foglio: 37 - Particella: 1067 - Subalterno: 21 >
VIA MAS n. 13/D piano: S1-1-2;

Ultima planimetria in atti

**Agenzia del Territorio
CATASTO FABBRICATI
Ufficio Provinciale di
Belluno**

Dichiarazione protocollo n. BL0040739 del 01/04/2004

Planimetria di u.i.u. in Comune di Cesiomaggiore

Via Mas

civ.

Identificativi Catastali:

Sezione:

Foglio: 37

Particella: 1067

Subalterno: 16

Compilata da:

Carrari Alessandro

Iscritto all'albo:

Periti Edili

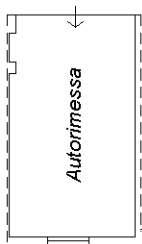
Prov. Belluno

N. 673

Scheda n. 1

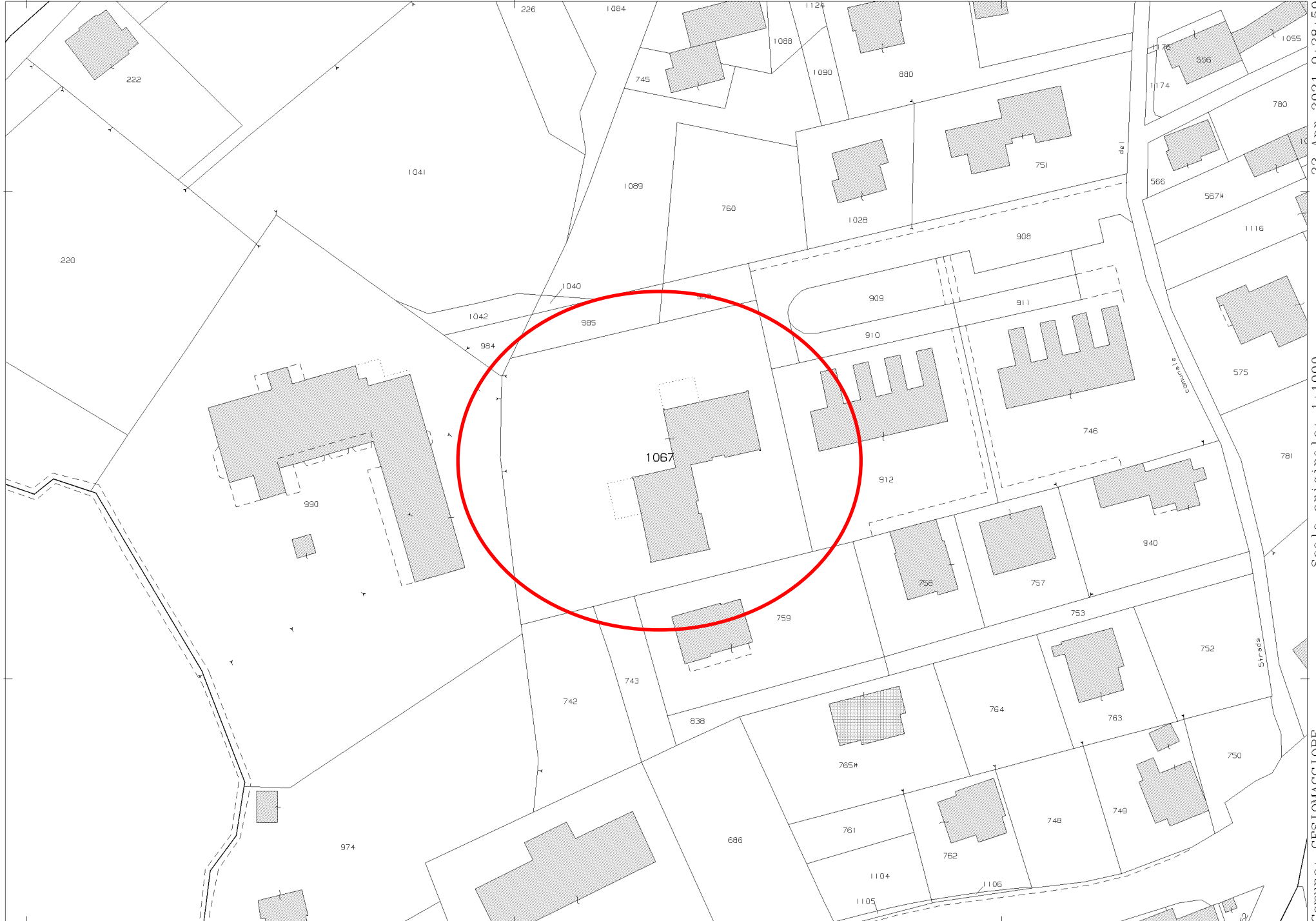
Scala 1:200

**PIANO SOTTOSTRADA
H=230**



Catasto dei Fabbricati - Situazione al 25/10/2021 - Comune di CESIOMAGGIORE (C577) - < Foglio: 37 - Particella: 1067 - Subalterno: 16 >
VIA MAS n. 13/D piano: S1;

Ultima planimetria in atti

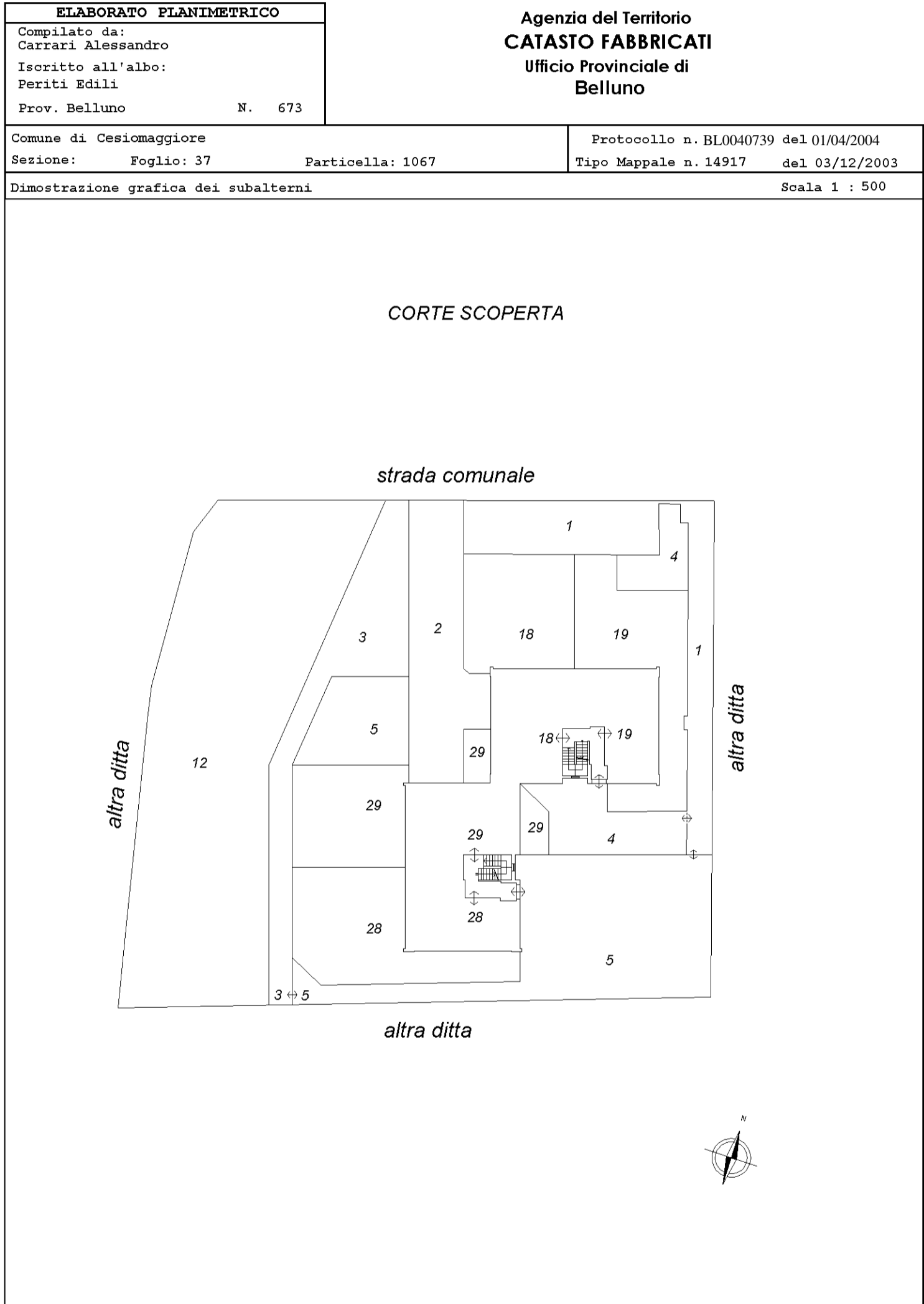


N=14900

E=-52300

Comune: CESTOMAGGIORE
Foglio: 37 All: C
Scala originale: 1:1000
Dimensione cornice: 267.000 x 189.000 metri
22-Apr-2021 9:28:59
Prot. n. T54139/2021

1 Particella: 1067

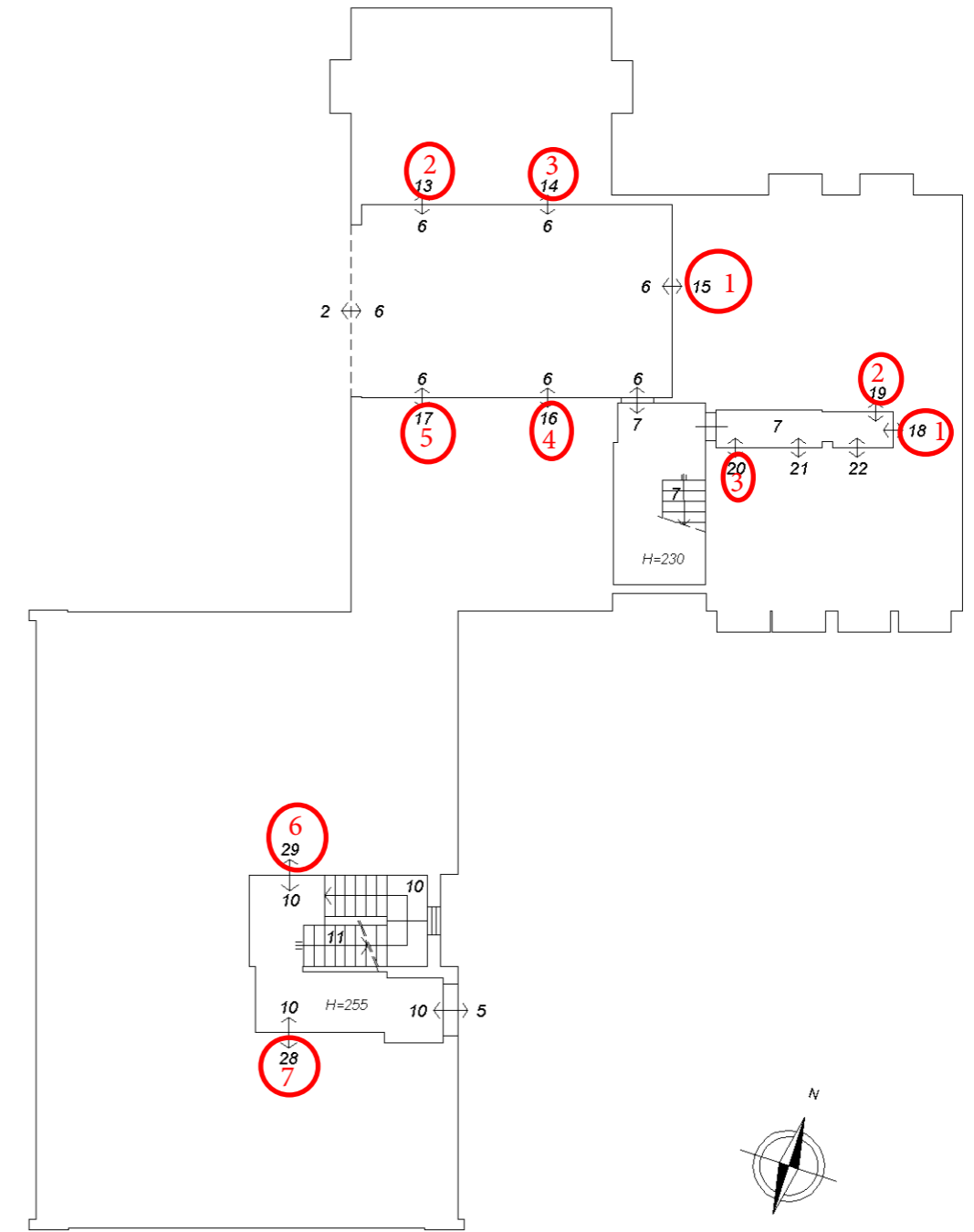


ELABORATO PLANIMETRICO	Compilato da: Carrari Alessandro	Iscritto all'albo: Periti Edili	Prov. Belluno	N. 673
Comune di Cesiomaggiore	Sezione:	Foglio: 37	Particella: 1067	Protocollo n. BL0040739 del 01/04/2004
Dimostrazione grafica dei subalterni			Tipo Mappale n. 14917 del 03/12/2003 Scala 1 : 200	

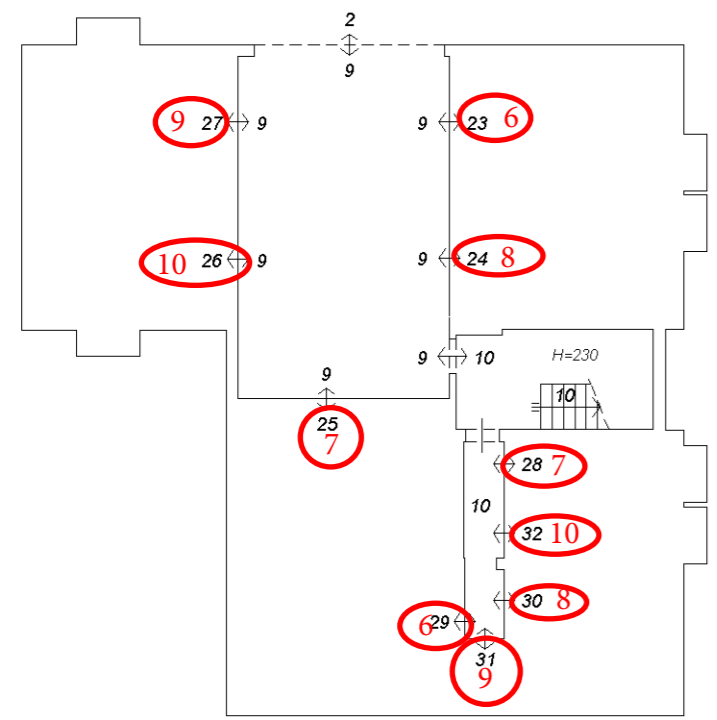
Data: 18/10/2021 - n. T331650 - Richiedente: Telematico
 Totale schede: 3 - Formato di acquisizione: A3(297x420) - Formato stampa richiesto: A3(297x420) - Fattore di scala non utilizzabile
 Ultima planimetria in atti

Data: 18/10/2021 - n. T331650 - Richiedente: Telematico

PIANO SOTTOSTRADA PRIMO



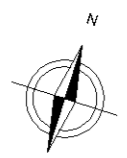
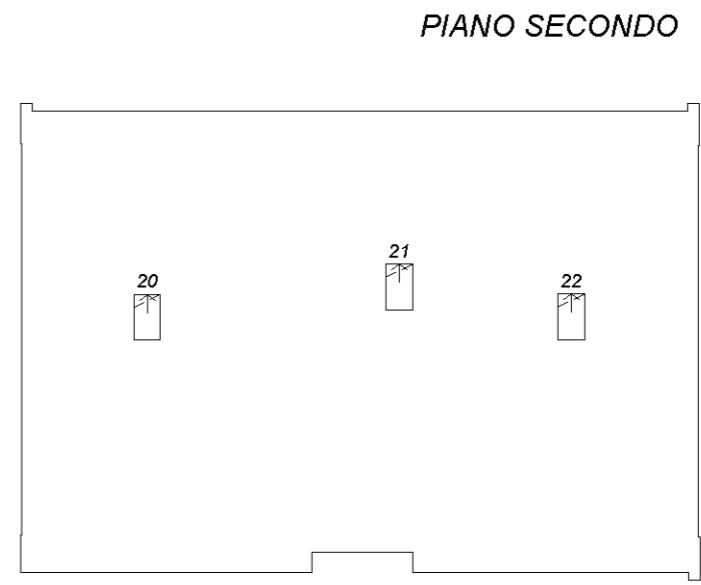
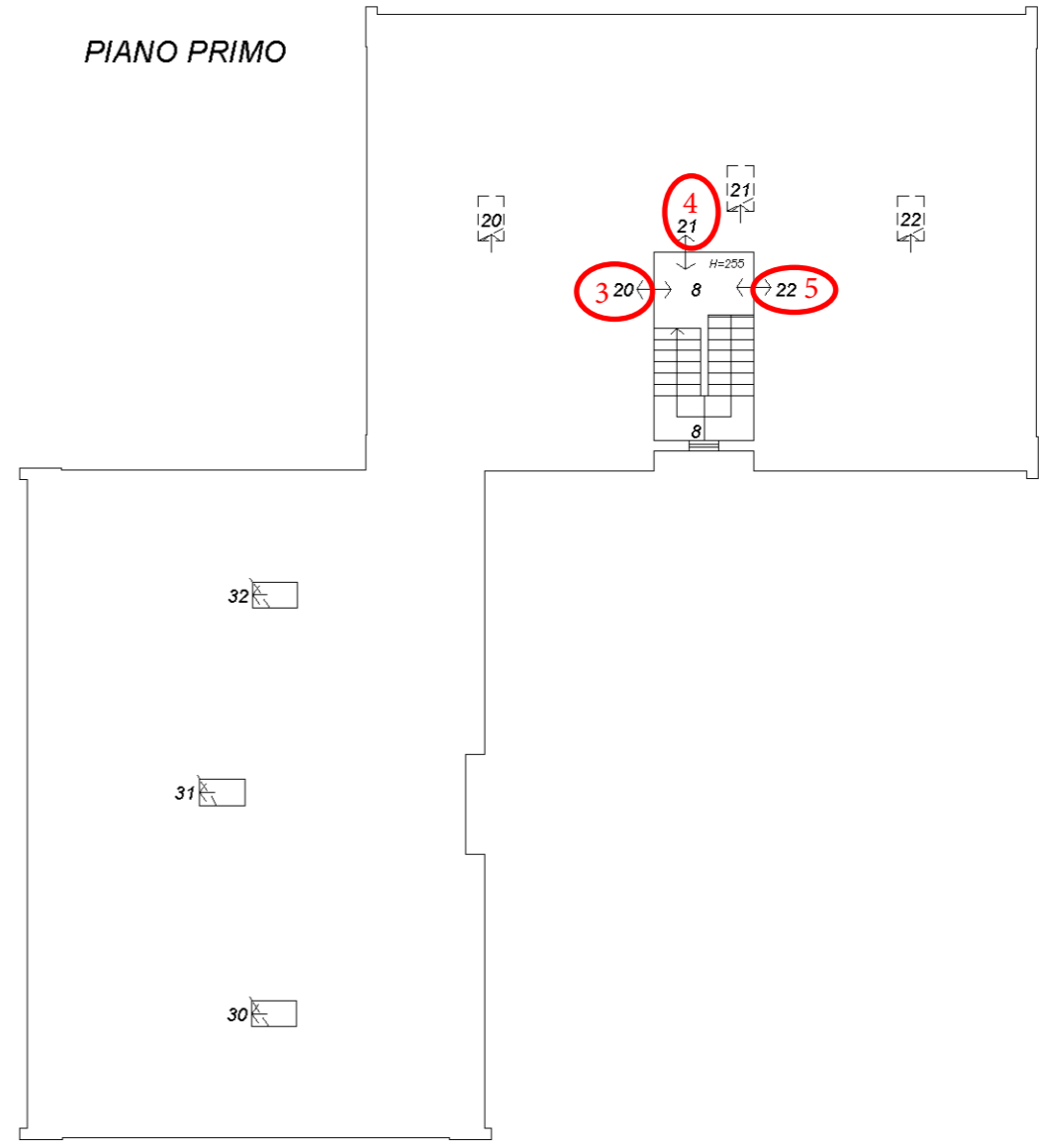
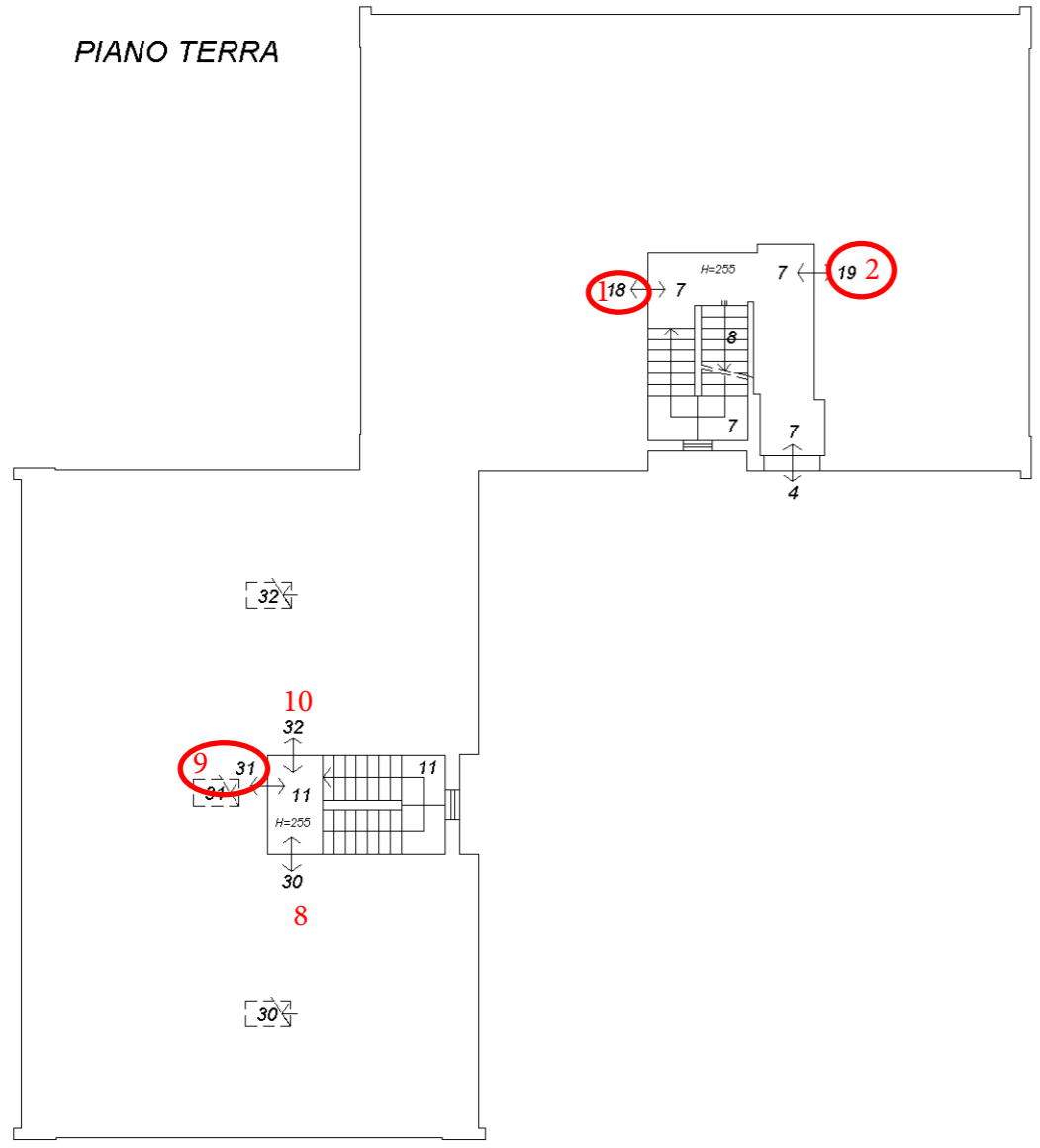
PIANO SOTTOSTRADA SECONDO



ELABORATO PLANIMETRICO	Compilato da: Carrari Alessandro	Iscritto all'albo: Periti Edili	Prov. Belluno	N. 673
Comune di Cesiomaggiore	Sezione:	Foglio: 37	Particella: 1067	Protocollo n. BL0040739 del 01/04/2004
Dimostrazione grafica dei subalterni			Tipo Mappale n. 14917 del 03/12/2003	Scala 1 : 200

Data: 18/10/2021 - n. T331650 - Richiedente: Telematico
 Totale schede: 3 - Formato di acquisizione: A3(297x420) - Formato stampa richiesto: A3(297x420) - Fattore di scala non utilizzabile
 Ultima planimetria in atti

Data: 18/10/2021 - n. T331650 - Richiedente: Telematico



**Agenzia del Territorio
CATASTO FABBRICATI
Ufficio Provinciale di
Belluno**

Dichiarazione protocollo n. BL0040739 del 01/04/2004

Planimetria di u.i.u. in Comune di Cesiomaggiore

Via Mas

civ.

Identificativi Catastali:

Sezione:
Foglio: 37
Particella: 1067
Subalterno: 22

Compilata da:
Carrari Alessandro

Iscritto all'albo:
Periti Edili

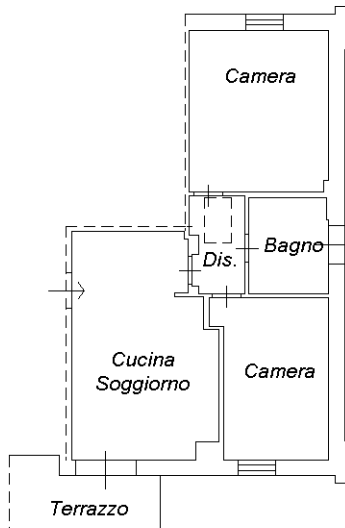
Prov. Belluno

N. 673

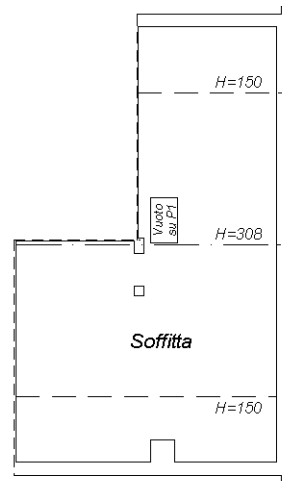
Scheda n. 1

Scala 1:200


**PIANO PRIMO
H=255**



**PIANO SECONDO
H VARIE**



**PIANO SOTTOSTRADA
H=230**



Catasto dei Fabbricati - Situazione al 25/10/2021 - Comune di CESIOMAGGIORE (C577) - < Foglio: 37 - Particella: 1067 - Subalterno: 22 >
VIA MAS n. 13/D piano: S1-1-2;

Ultima planimetria in atti

**Agenzia del Territorio
CATASTO FABBRICATI
Ufficio Provinciale di
Belluno**

Dichiarazione protocollo n. BL0040739 del 01/04/2004

Planimetria di u.i.u. in Comune di Cesiomaggiore

Via Mas

civ.

Identificativi Catastali:

Sezione:

Foglio: 37

Particella: 1067

Subalterno: 17

Compilata da:

Carrari Alessandro

Iscritto all'albo:

Periti Edili

Prov. Belluno

N. 673

Scheda n. 1

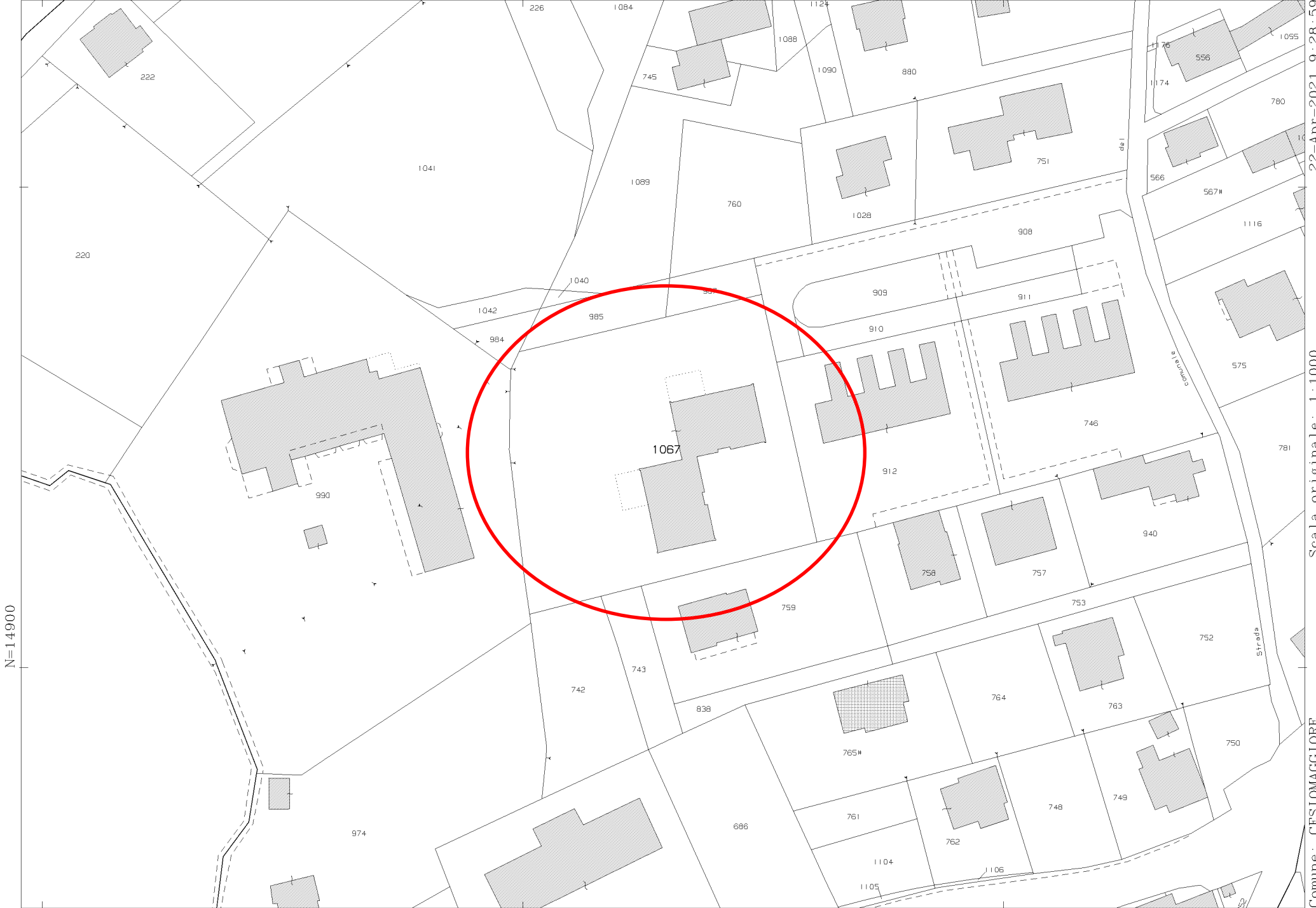
Scala 1:200

**PIANO SOTTOSTRADA
H=230**



Catasto dei Fabbricati - Situazione al 25/10/2021 - Comune di CESIOMAGGIORE (C577) - < Foglio: 37 - Particella: 1067 - Subalterno: 17 >
VIA MAS n. 13/D piano: S1;

Ultima planimetria in atti



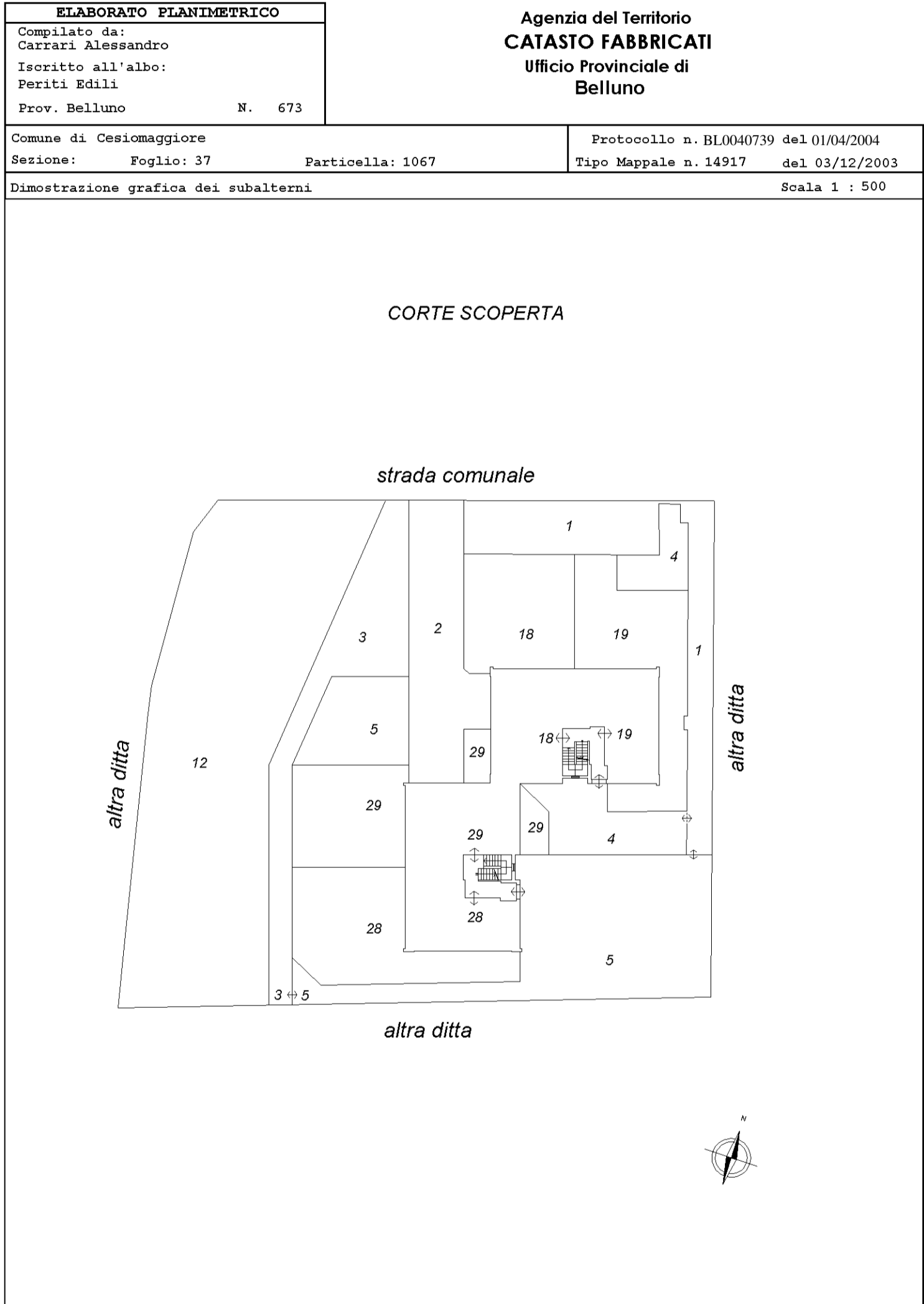
N=14900

E=-52300

Comune: CESTOMAGGIORE
Foglio: 37 All: C
Scala originale: 1:1000
Dimensione cornice: 267.000 x 189.000 metri

1 Particella: 1067

22-Apr-2021 9:28:59
Prot. n. T54139/2021

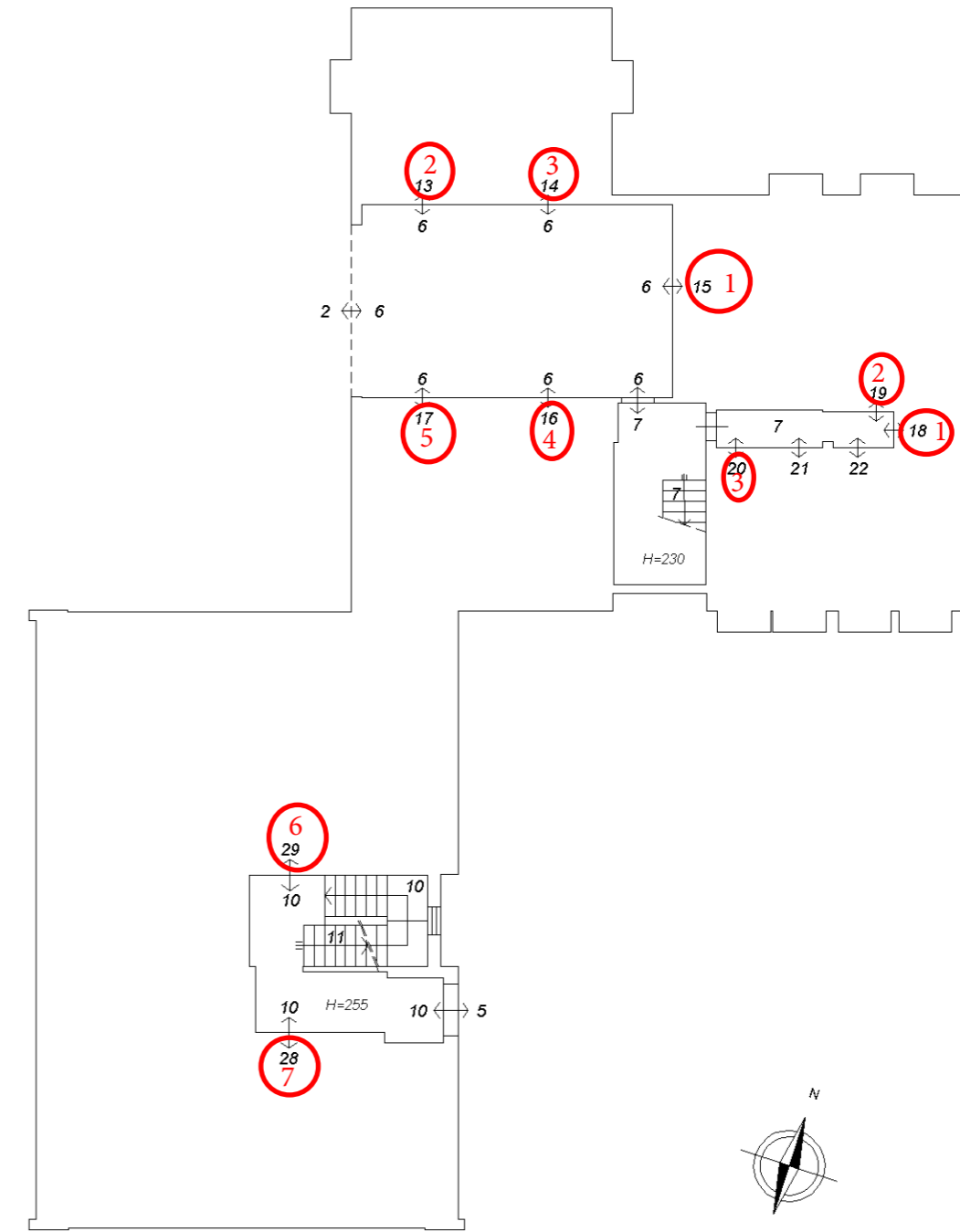


ELABORATO PLANIMETRICO	Compilato da: Carrari Alessandro	Iscritto all'albo: Periti Edili	Prov. Belluno	N. 673
Comune di Cesiomaggiore	Sezione:	Foglio: 37	Particella: 1067	Protocollo n. BL0040739 del 01/04/2004
Dimostrazione grafica dei subalterni			Tipo Mappale n. 14917 del 03/12/2003	Scala 1 : 200

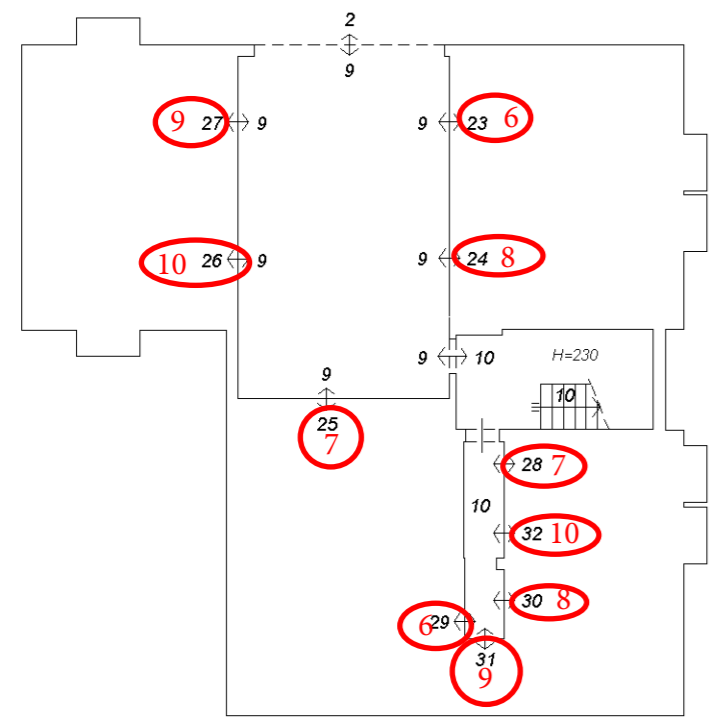
Data: 18/10/2021 - n. T331650 - Richiedente: Telematico
 Totale schede: 3 - Formato di acquisizione: A3(297x420) - Formato stampa richiesto: A3(297x420) - Fattore di scala non utilizzabile
 Ultima planimetria in atti

Data: 18/10/2021 - n. T331650 - Richiedente: Telematico

PIANO SOTTOSTRADA PRIMO



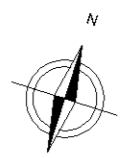
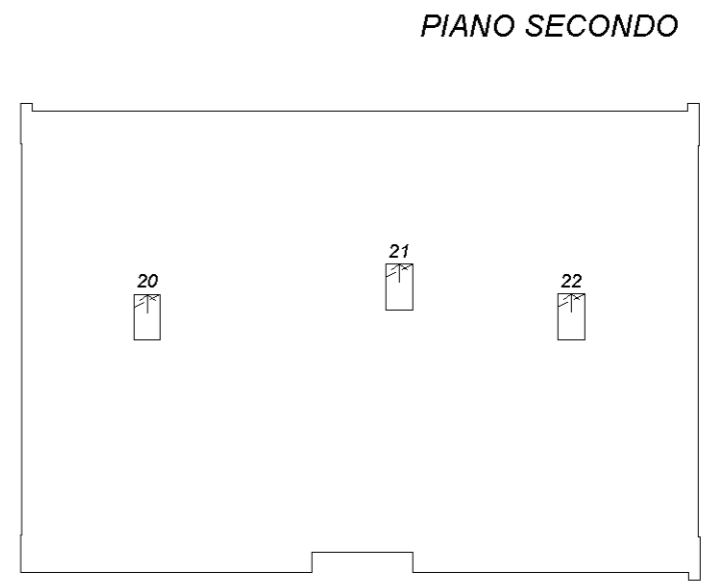
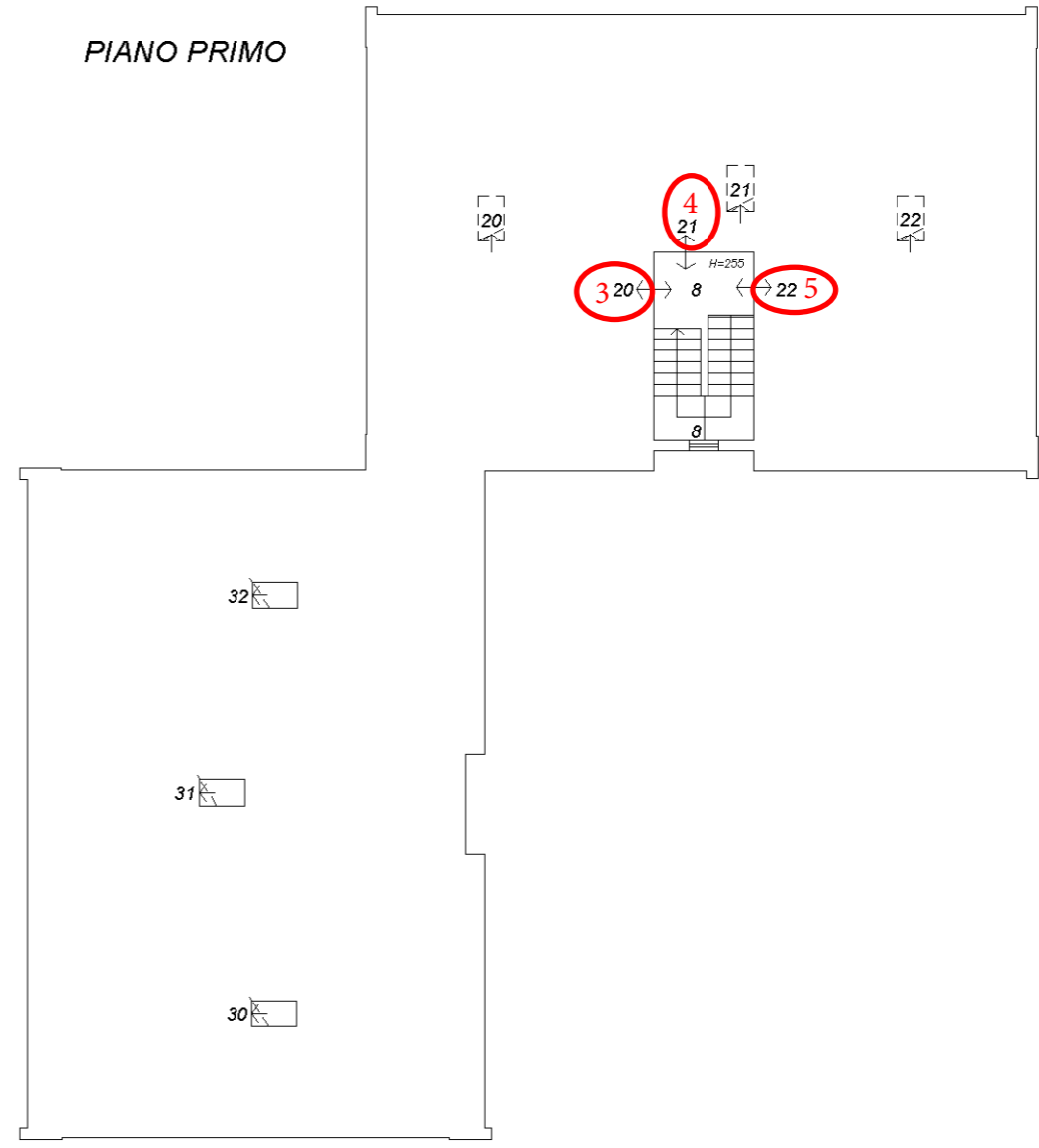
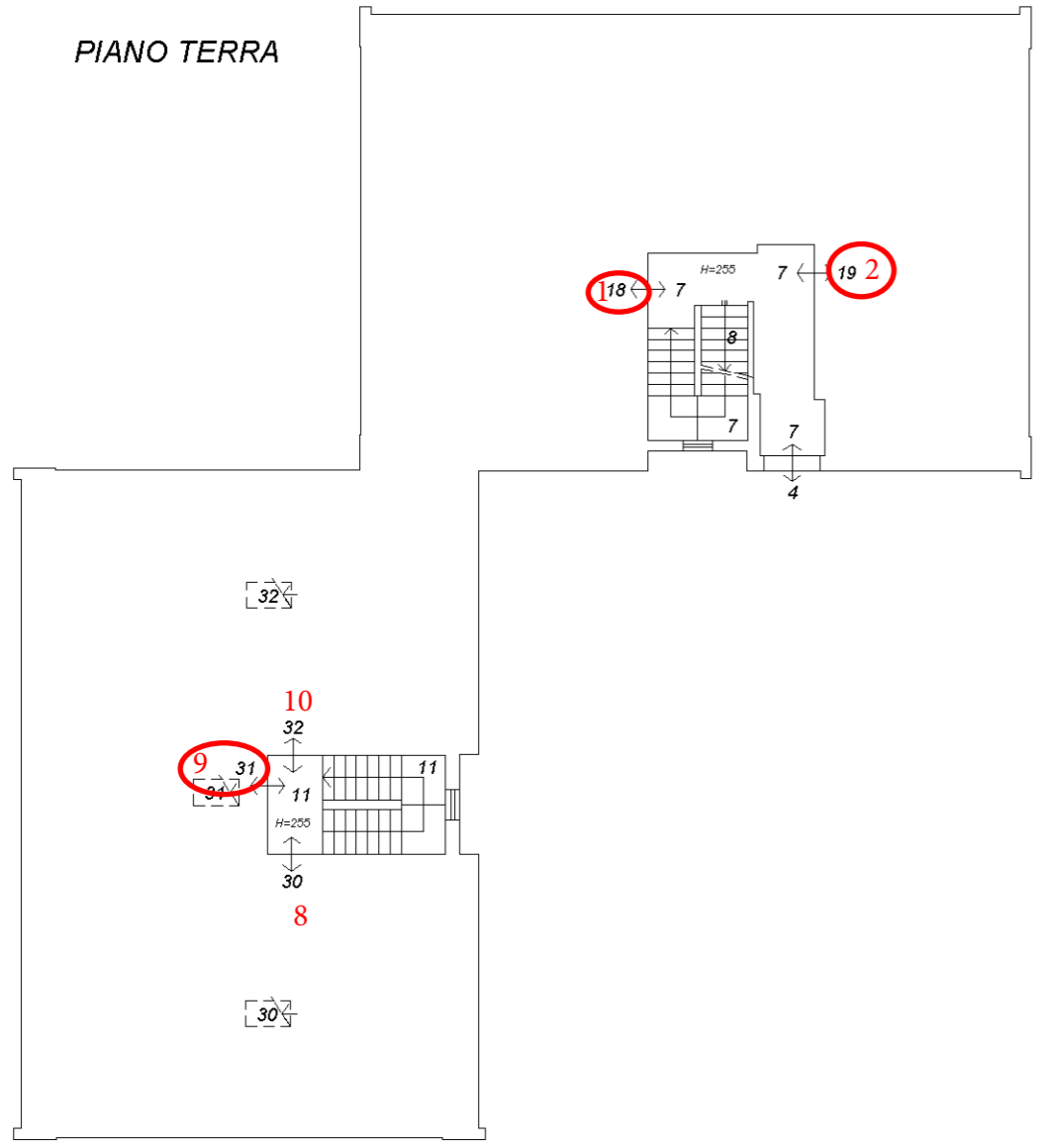
PIANO SOTTOSTRADA SECONDO



ELABORATO PLANIMETRICO	Compilato da: Carrari Alessandro	Iscritto all'albo: Periti Edili	Prov. Belluno	N. 673
Comune di Cesiomaggiore	Sezione:	Foglio: 37	Particella: 1067	Protocollo n. BL0040739 del 01/04/2004
Dimostrazione grafica dei subalterni			Tipo Mappale n. 14917 del 03/12/2003	Scala 1 : 200

Data: 18/10/2021 - n. T331650 - Richiedente: Telematico
 Totale schede: 3 - Formato di acquisizione: A3(297x420) - Formato stampa richiesto: A3(297x420) - Fattore di scala non utilizzabile
 Ultima planimetria in atti

Data: 18/10/2021 - n. T331650 - Richiedente: Telematico



**Agenzia del Territorio
CATASTO FABBRICATI
Ufficio Provinciale di
Belluno**

Dichiarazione protocollo n. BL0040739 del 01/04/2004

Planimetria di u.i.u. in Comune di Cesiomaggiore

Via Mas

civ.

Identificativi Catastali:

Sezione:
Foglio: 37
Particella: 1067
Subalterno: 29

Compilata da:
Carrari Alessandro

Iscritto all'albo:
Periti Edili

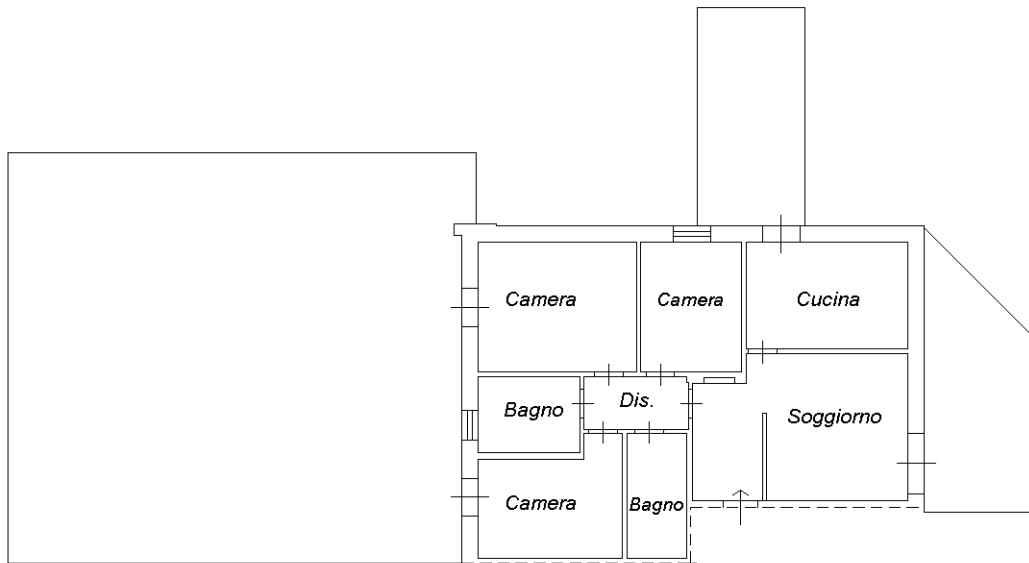
Prov. Belluno

N. 673

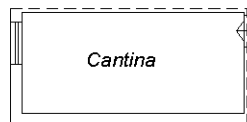
Scheda n. 1

Scala 1:200

**PIANO SOTTOSTRADA PRIMO E CORTE SCOPERTA
H=255**



**PIANO SOTTOSTRADA SECONDO
H=230**



Ultima planimetria in atti

**Agenzia del Territorio
CATASTO FABBRICATI
Ufficio Provinciale di
Belluno**

Dichiarazione protocollo n. BL0040739 del 01/04/2004

Planimetria di u.i.u. in Comune di Cesiomaggiore

Via Mas

civ.

Identificativi Catastali:

Sezione:

Foglio: 37

Particella: 1067

Subalterno: 23

Compilata da:

Carrari Alessandro

Iscritto all'albo:

Periti Edili

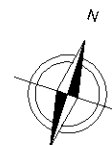
Prov. Belluno

N. 673

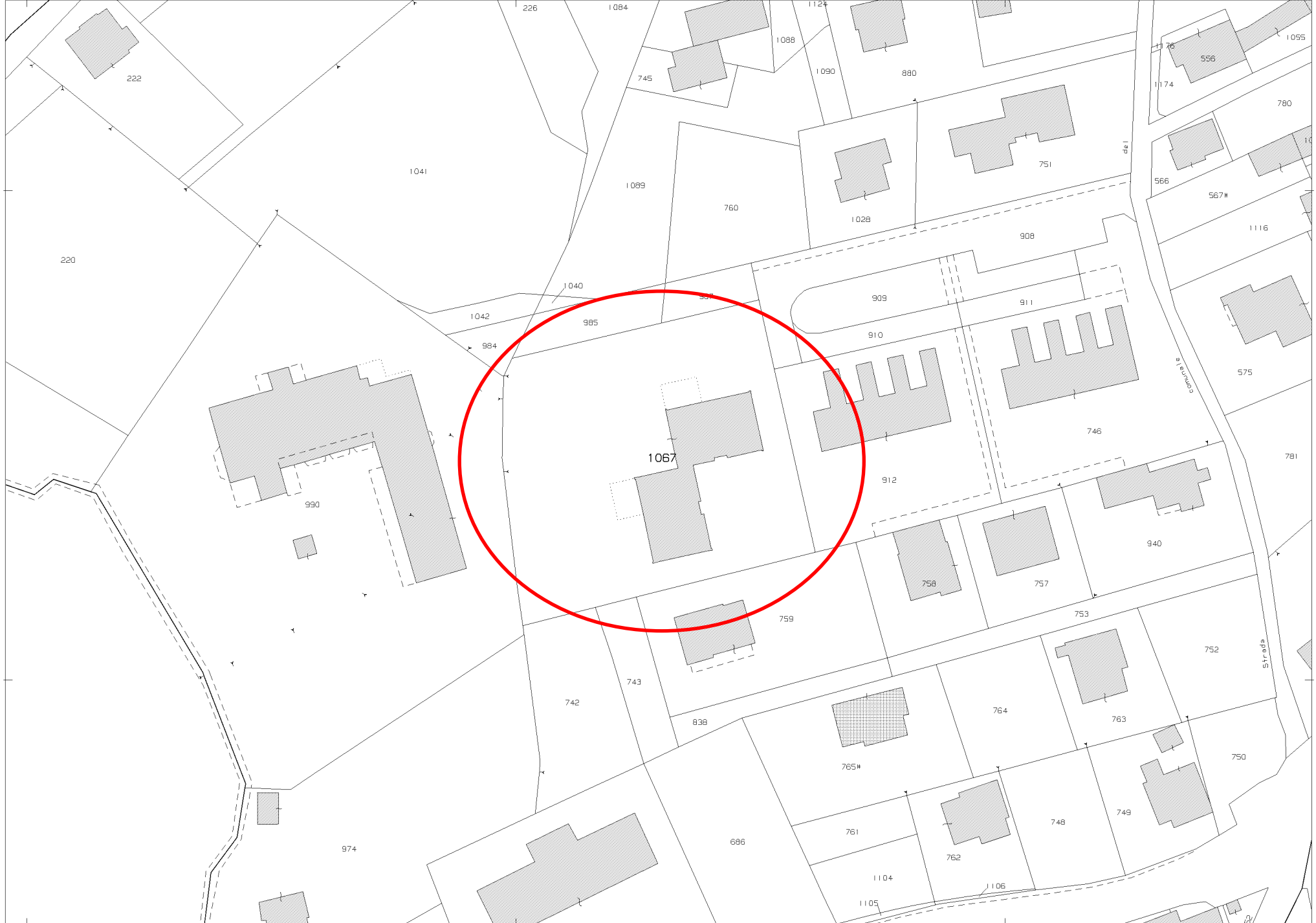
Scheda n. 1

Scala 1:200

PIANO SOTTOSTRADA SECONDO
H=230



Ultima planimetria in atti

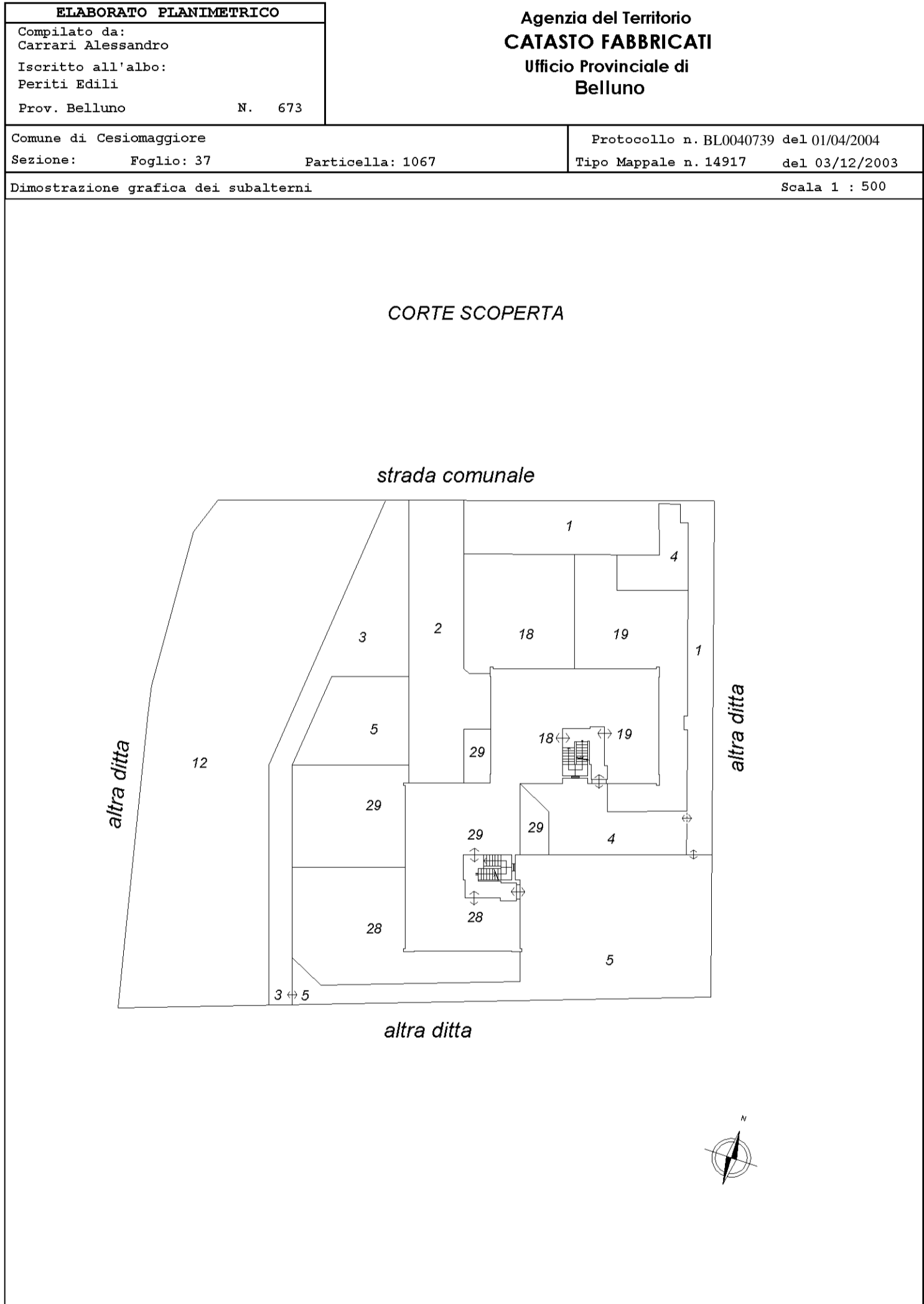


N=14900

E=-52300

Comune: CESTOMAGGIORE
Foglio: 37 All: C
Scala originale: 1:1000
Dimensione cornice: 267.000 x 189.000 metri
22-Apr-2021 9:28:59
Prot. n. T54139/2021

1 Particella: 1067

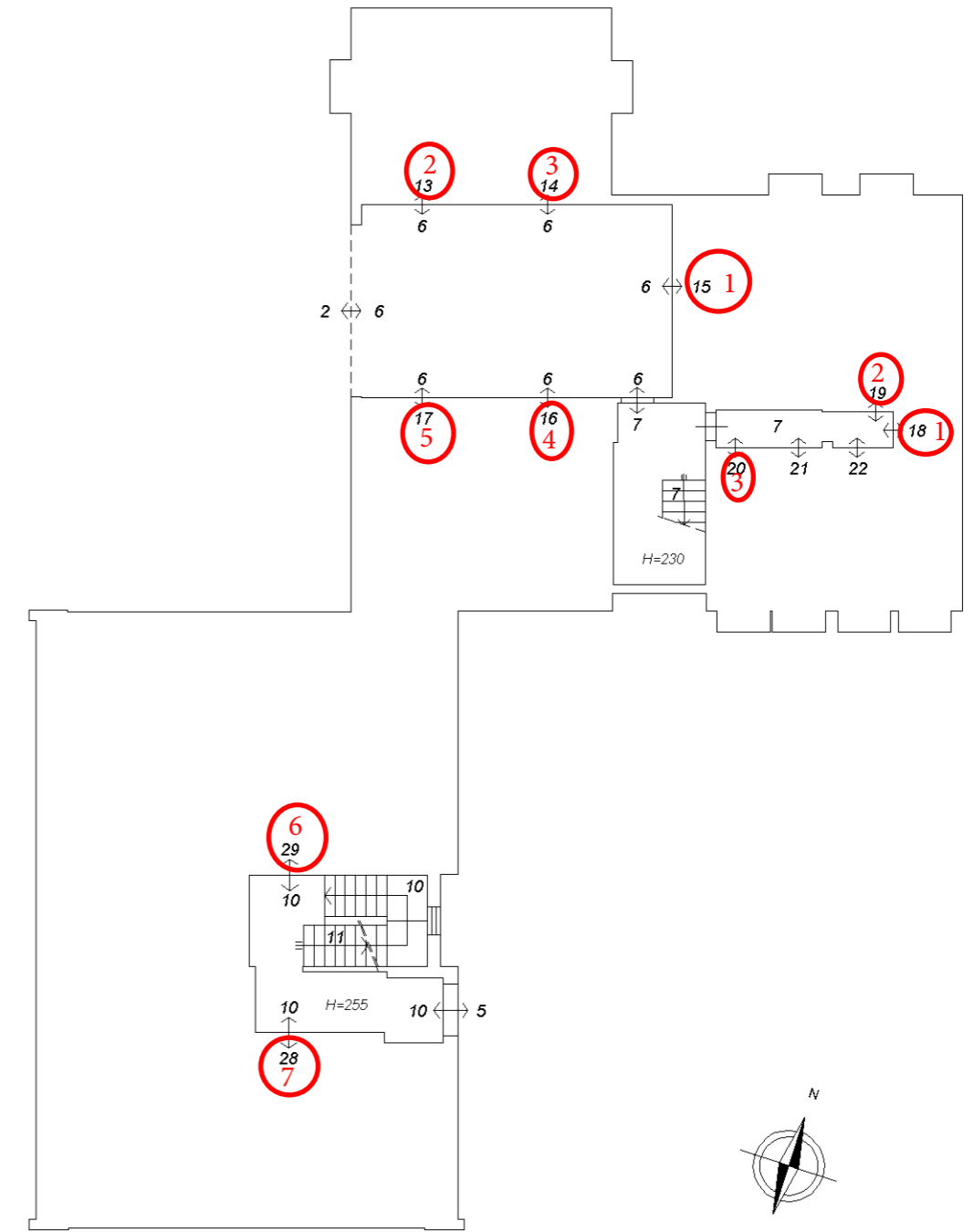


ELABORATO PLANIMETRICO	Compilato da: Carrari Alessandro	Iscritto all'albo: Periti Edili	Prov. Belluno	N. 673
Comune di Cesiomaggiore	Sezione:	Foglio: 37	Particella: 1067	Protocollo n. BL0040739 del 01/04/2004
Dimostrazione grafica dei subalterni			Tipo Mappale n. 14917 del 03/12/2003	Scala 1 : 200

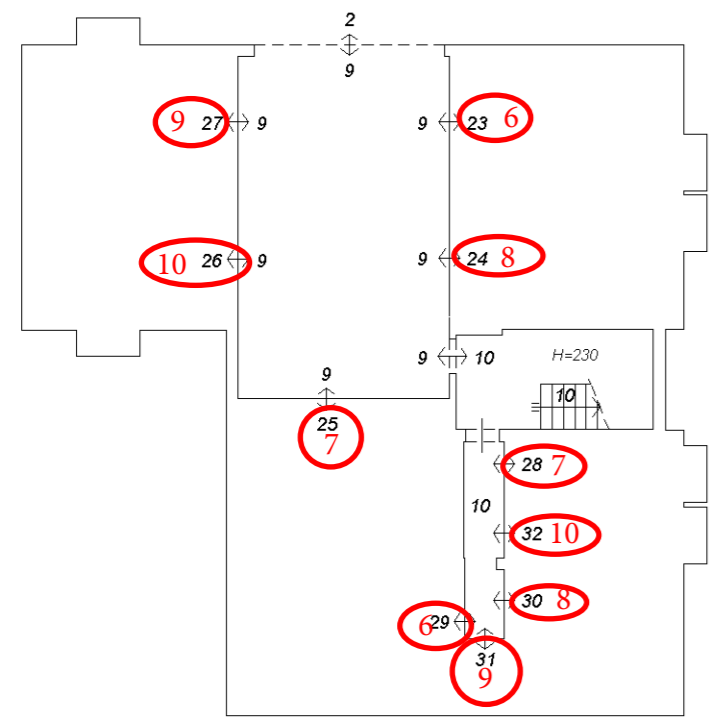
Data: 18/10/2021 - n. T331650 - Richiedente: Telematico
 Totale schede: 3 - Formato di acquisizione: A3(297x420) - Formato stampa richiesto: A3(297x420) - Fattore di scala non utilizzabile
 Ultima planimetria in atti

Data: 18/10/2021 - n. T331650 - Richiedente: Telematico

PIANO SOTTOSTRADA PRIMO



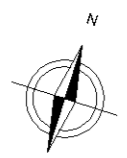
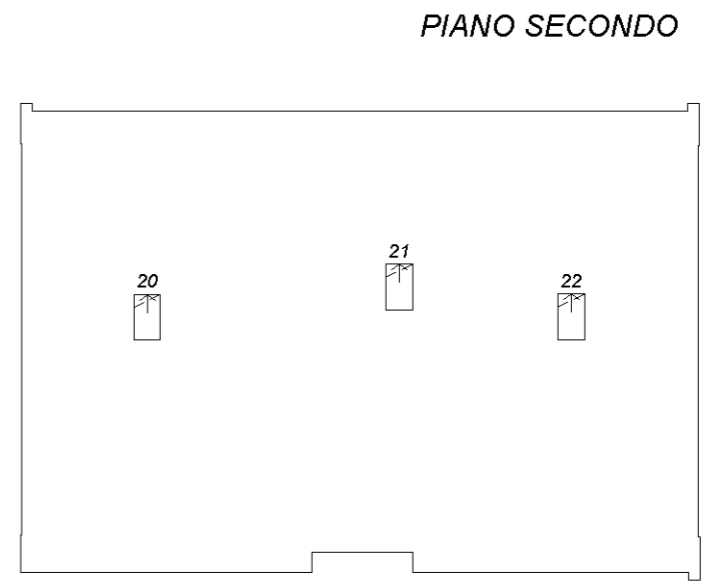
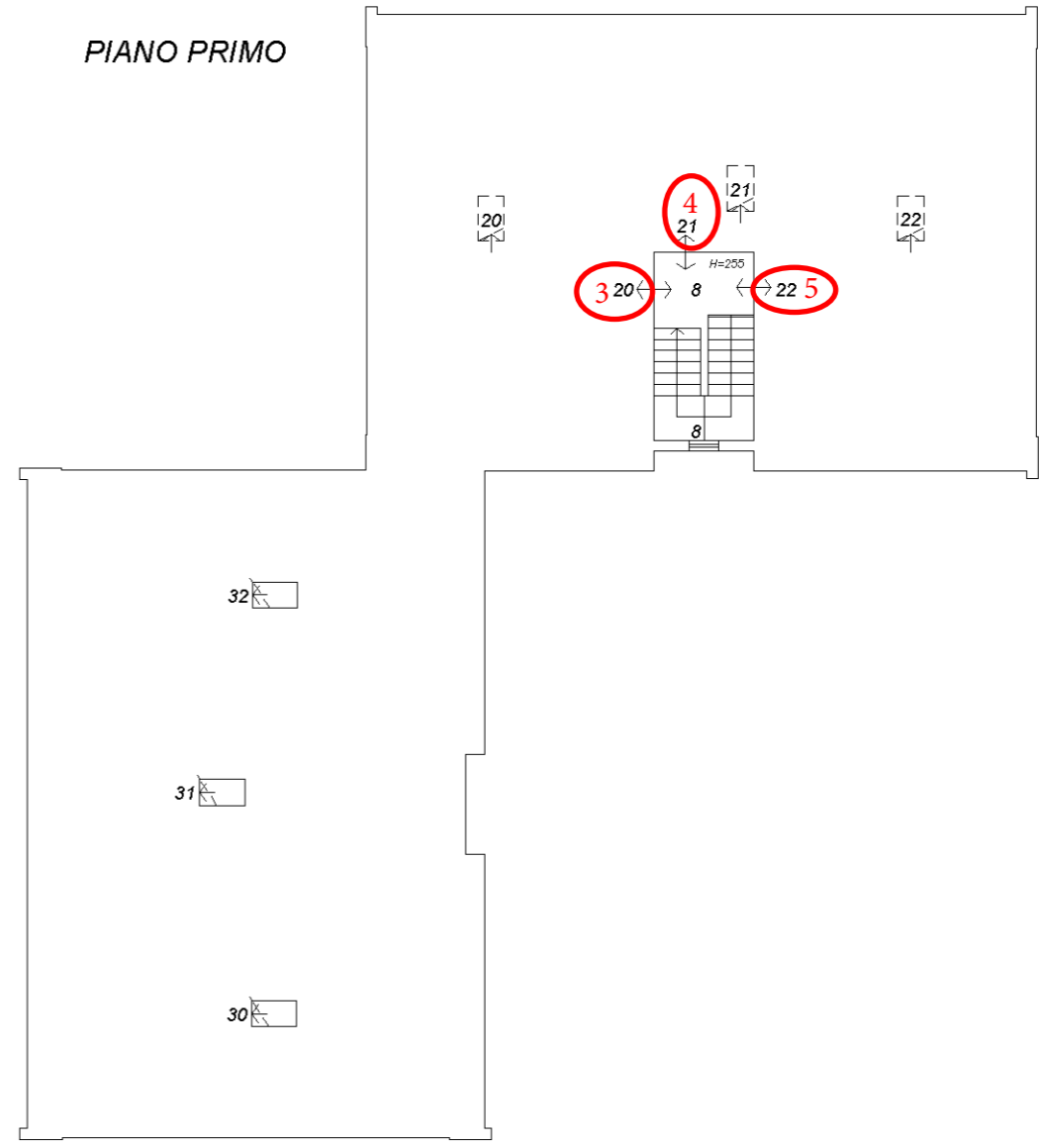
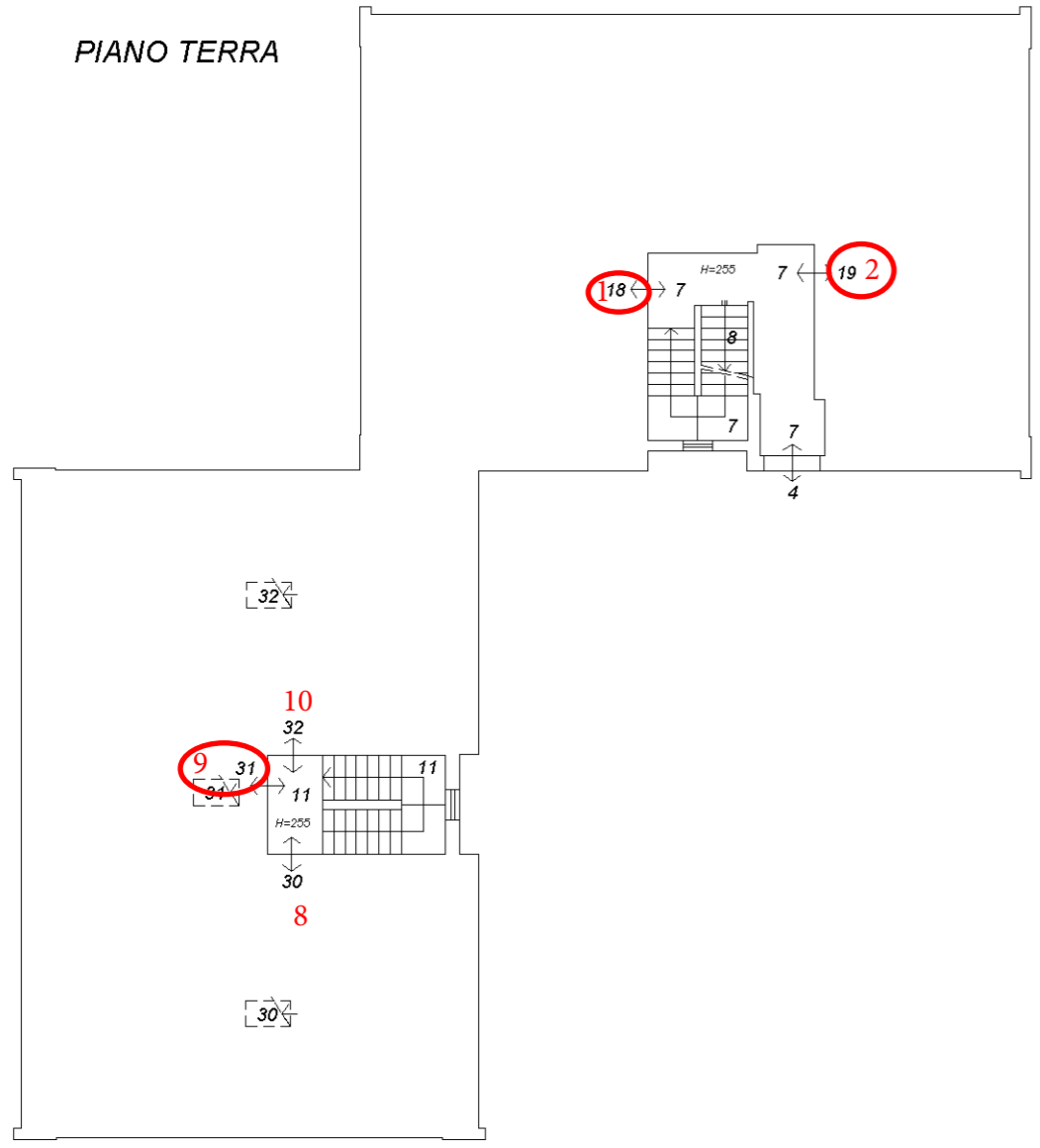
PIANO SOTTOSTRADA SECONDO



ELABORATO PLANIMETRICO	Compilato da: Carrari Alessandro	Iscritto all'albo: Periti Edili	Prov. Belluno	N. 673
Comune di Cesiomaggiore	Sezione:	Foglio: 37	Particella: 1067	Protocollo n. BL0040739 del 01/04/2004
Dimostrazione grafica dei subalterni			Tipo Mappale n. 14917 del 03/12/2003	Scala 1 : 200

Data: 18/10/2021 - n. T331650 - Richiedente: Telematico
 Totale schede: 3 - Formato di acquisizione: A3(297x420) - Formato stampa richiesto: A3(297x420) - Fattore di scala non utilizzabile
 Ultima planimetria in atti

Data: 18/10/2021 - n. T331650 - Richiedente: Telematico



**Agenzia del Territorio
CATASTO FABBRICATI
Ufficio Provinciale di
Belluno**

Dichiarazione protocollo n. BL0040739 del 01/04/2004

Planimetria di u.i.u. in Comune di Cesiomaggiore

Via Mas

civ.

Identificativi Catastali:

Sezione:
Foglio: 37
Particella: 1067
Subalterno: 28

Compilata da:
Carrari Alessandro
Iscritto all'albo:
Periti Edili

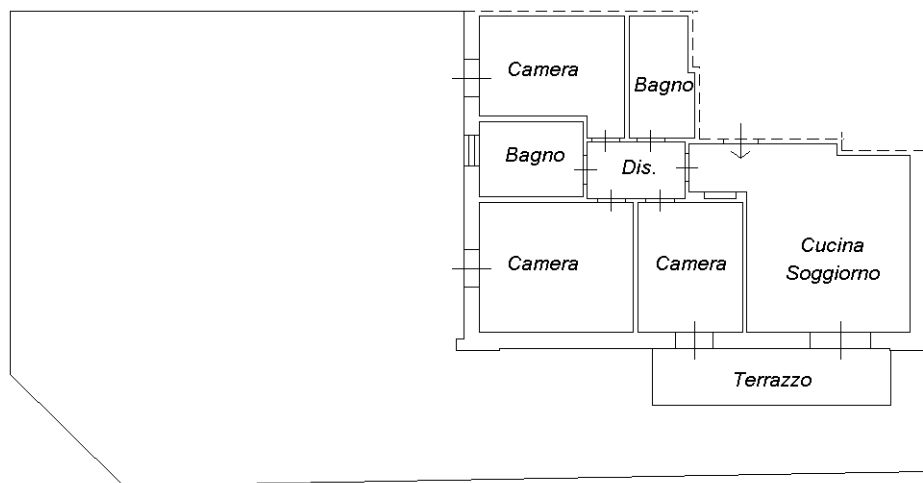
Prov. Belluno

N. 673

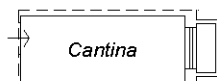
Scheda n. 1

Scala 1:200

**PIANO SOTTOSTRADA PRIMO E CORTE SCOPERTA
H=255**



**PIANO SOTTOSTRADA SECONDO
H=230**



Ultima planimetria in atti

**Agenzia del Territorio
CATASTO FABBRICATI
Ufficio Provinciale di
Belluno**

Dichiarazione protocollo n. BL0040739 del 01/04/2004

Planimetria di u.i.u. in Comune di Cesiomaggiore

Via Mas

civ.

Identificativi Catastali:

Sezione:

Foglio: 37

Particella: 1067

Subalterno: 25

Compilata da:
Carrari Alessandro

Iscritto all'albo:
Periti Edili

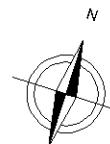
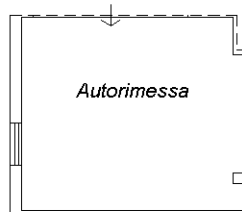
Prov. Belluno

N. 673

Scheda n. 1

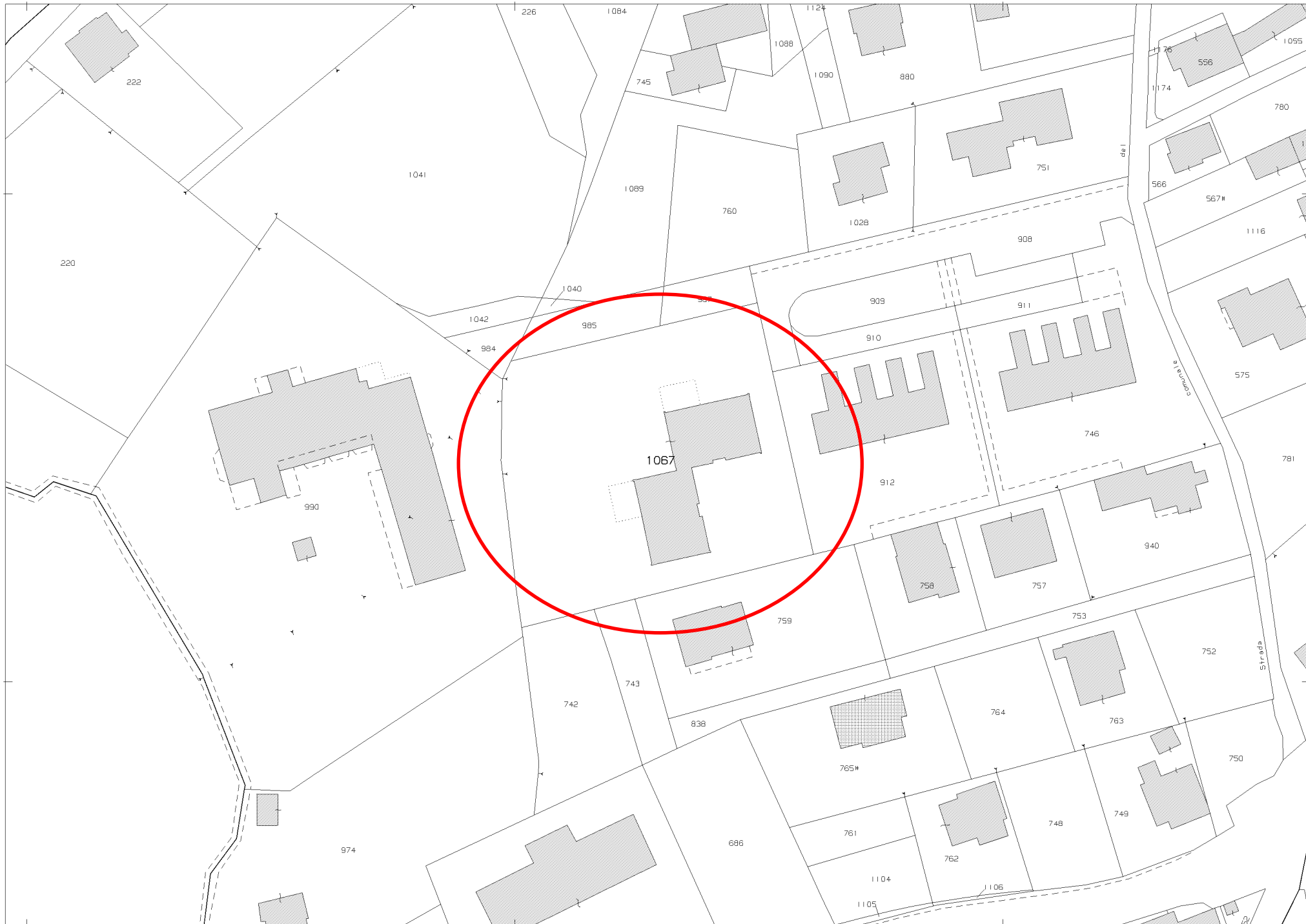
Scala 1:200

*PIANO SOTTOSTRADA SECONDO
H=230*



Catasto dei Fabbricati - Situazione al 25/10/2021 - Comune di CESIOMAGGIORE (C577) - < Foglio: 37 - Particella: 1067 - Subalterno: 25 >
VIA MAS n. 13/C piano: S2;

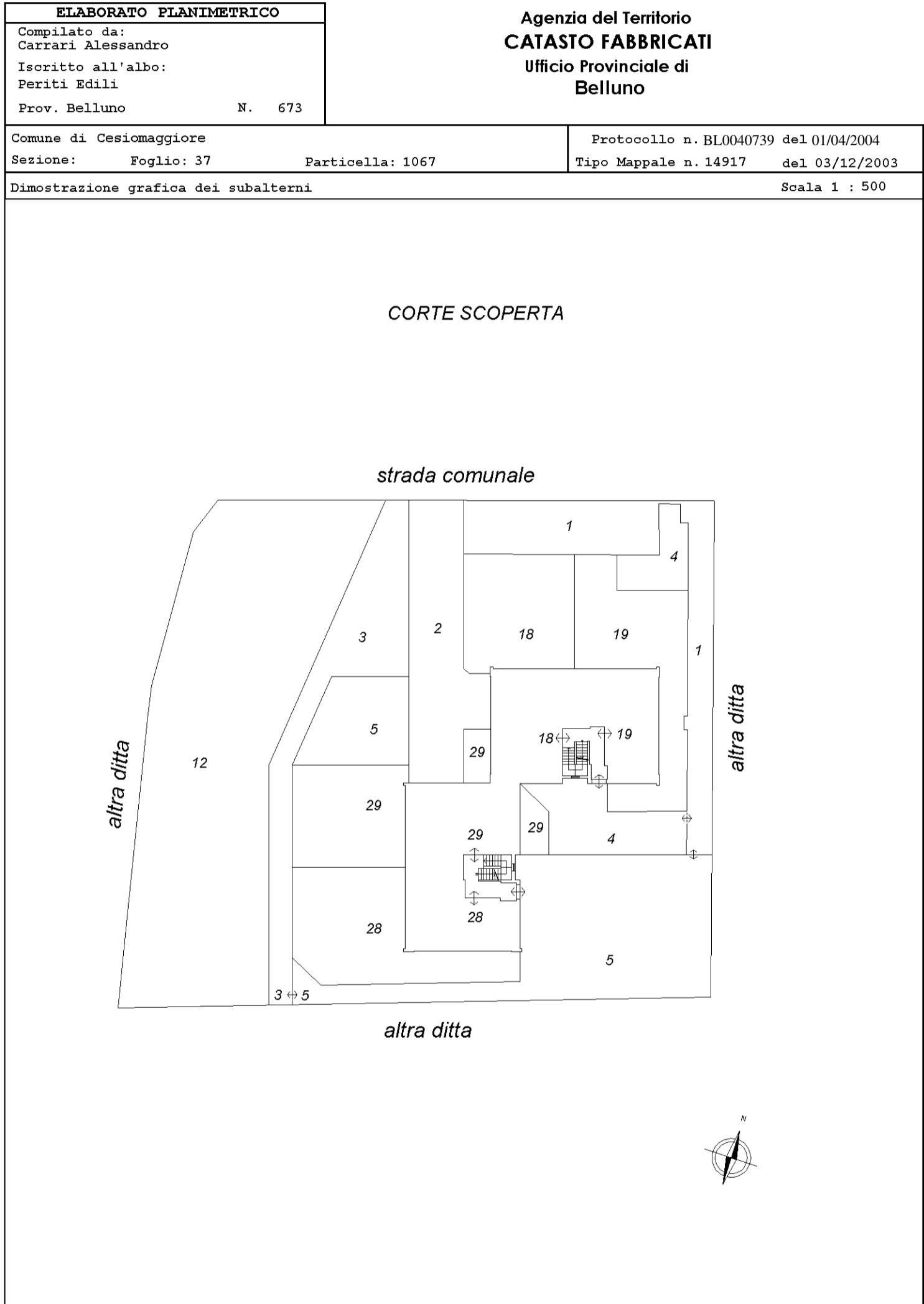
Ultima planimetria in atti



22-Apr-2021 9:28:59
Prot. n. T54139/2021

Scala originale: 1:1000
Dimensione cornice: 267.000 x 189.000 metri

Comune: CESTOMAGGIORE
Foglio: 37 All: C

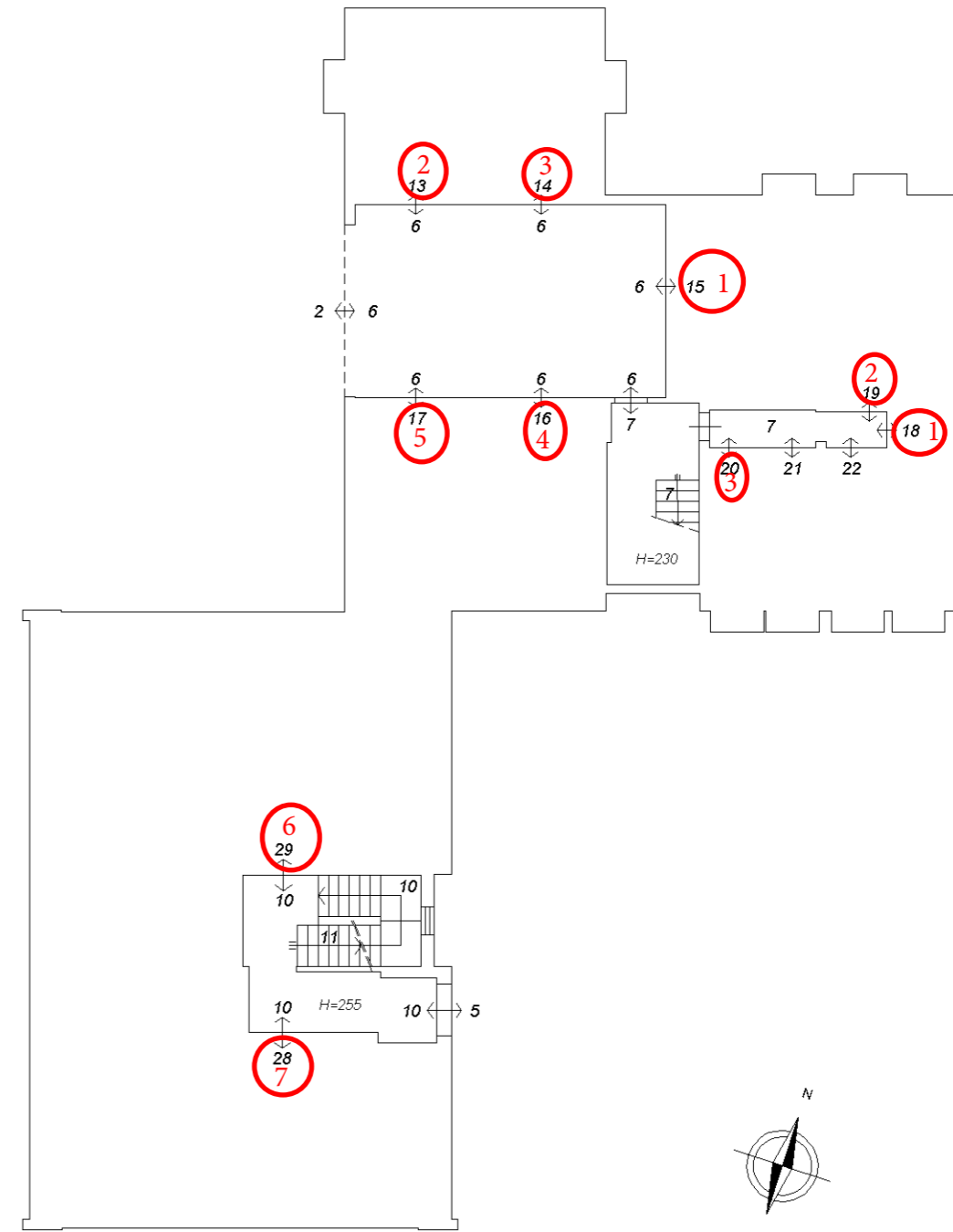


ELABORATO PLANIMETRICO	Compilato da: Carrari Alessandro	Iscritto all'albo: Periti Edili	Prov. Belluno	N. 673
Comune di Cesiomaggiore	Sezione:	Foglio: 37	Particella: 1067	Protocollo n. BL0040739 del 01/04/2004
Dimostrazione grafica dei subalterni			Tipo Mappale n. 14917 del 03/12/2003 Scala 1 : 200	

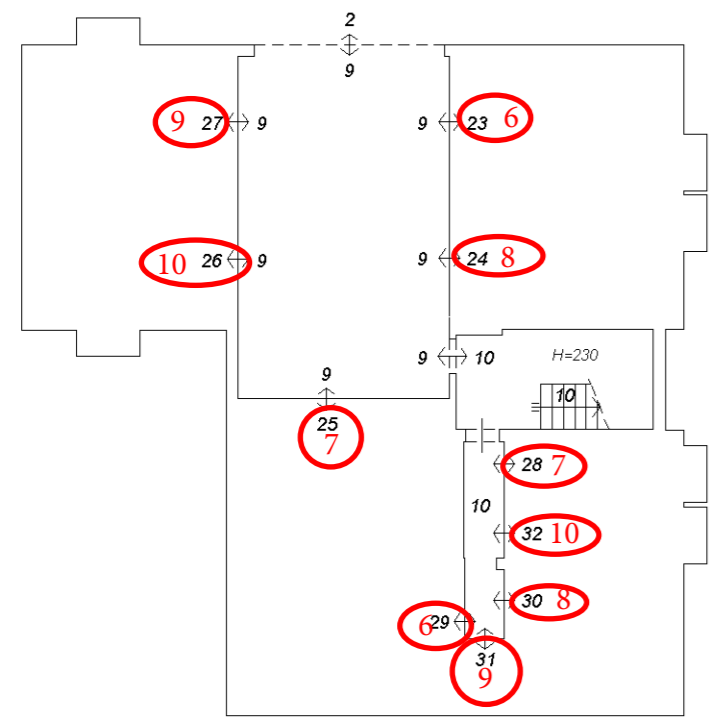
Data: 18/10/2021 - n. T331650 - Richiedente: Telematico
 Totale schede: 3 - Formato di acquisizione: A3(297x420) - Formato stampa richiesto: A3(297x420) - Fattore di scala non utilizzabile
 Ultima planimetria in atti

Data: 18/10/2021 - n. T331650 - Richiedente: Telematico

PIANO SOTTOSTRADA PRIMO



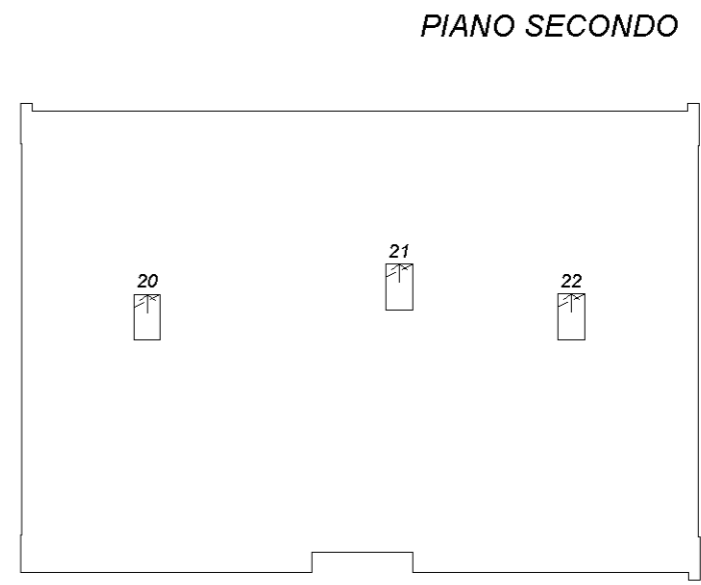
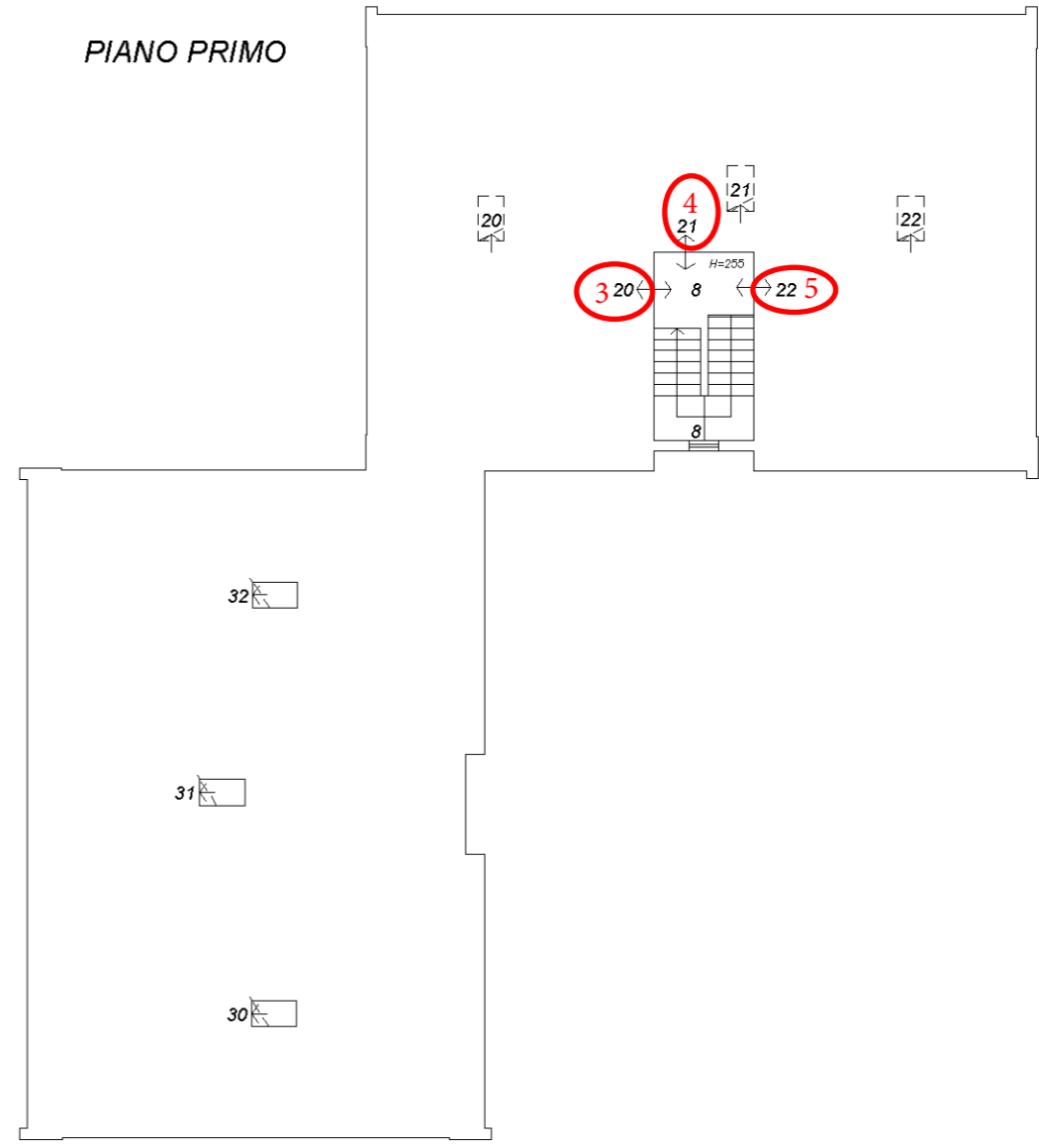
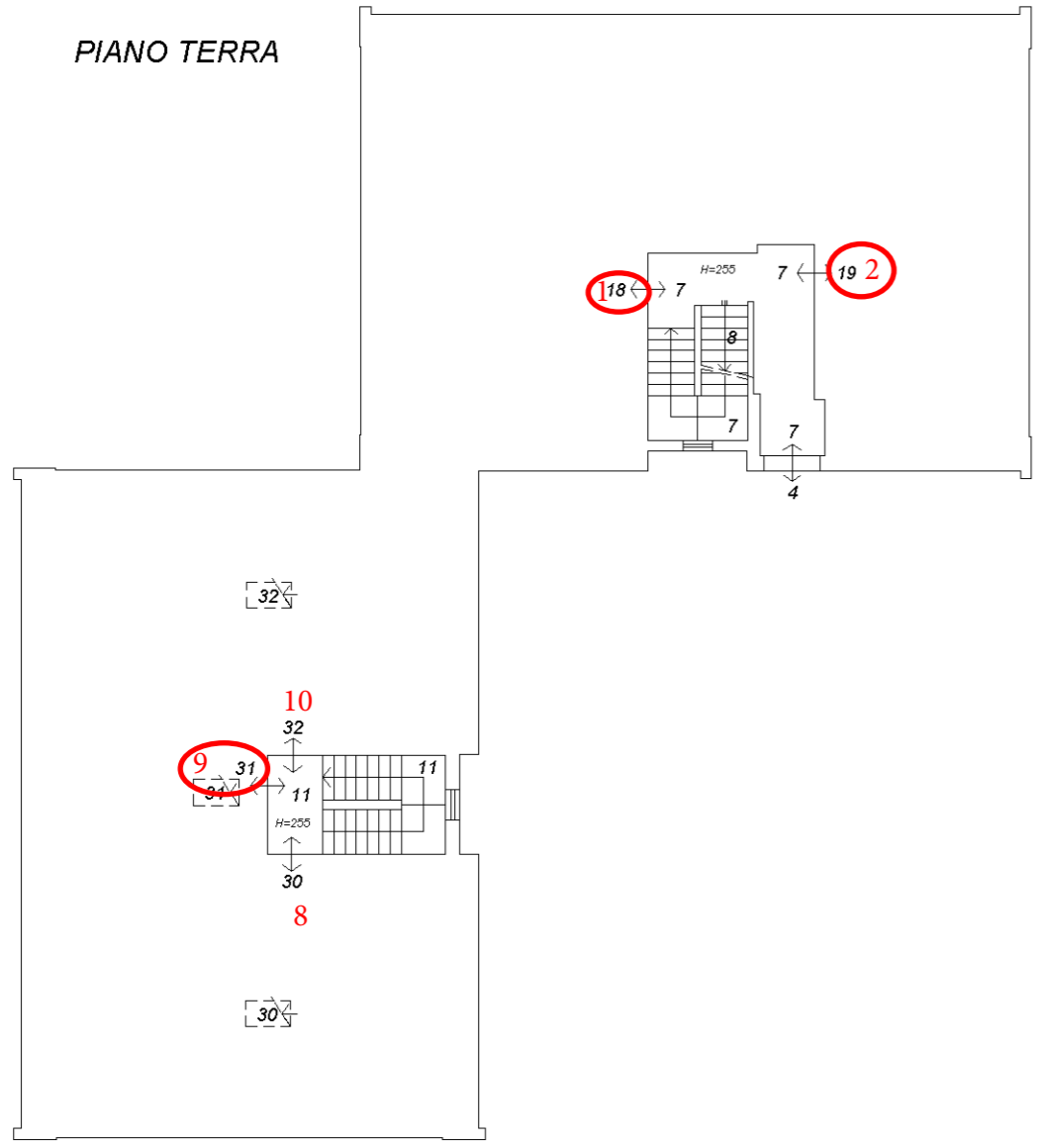
PIANO SOTTOSTRADA SECONDO



ELABORATO PLANIMETRICO	Compilato da: Carrari Alessandro	Iscritto all'albo: Periti Edili	Prov. Belluno	N. 673
Comune di Cesiomaggiore	Sezione:	Foglio: 37	Particella: 1067	Protocollo n. BL0040739 del 01/04/2004
Dimostrazione grafica dei subalterni			Tipo Mappale n. 14917 del 03/12/2003	Scala 1 : 200

Data: 18/10/2021 - n. T331650 - Richiedente: Telematico
 Totale schede: 3 - Formato di acquisizione: A3(297x420) - Formato stampa richiesto: A3(297x420) - Fattore di scala non utilizzabile
 Ultima planimetria in atti

Data: 18/10/2021 - n. T331650 - Richiedente: Telematico



**Agenzia del Territorio
CATASTO FABBRICATI
Ufficio Provinciale di
Belluno**

Dichiarazione protocollo n. BL0040739 del 01/04/2004

Planimetria di u.i.u. in Comune di Cesiomaggiore

Via Mas

civ.

Identificativi Catastali:

Sezione:

Foglio: 37

Particella: 1067

Subalterno: 30

Compilata da:
Carrari Alessandro

Iscritto all'albo:
Periti Edili

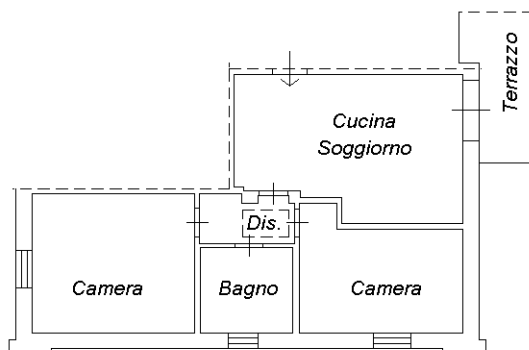
Prov. Belluno

N. 673

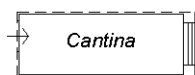
Scheda n. 1

Scala 1:200

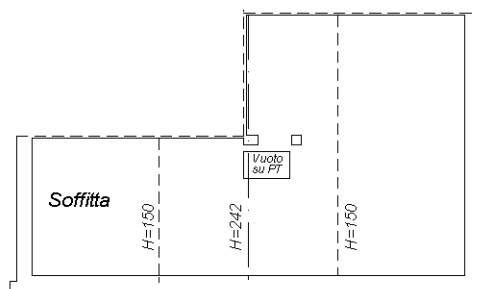
**PIANO TERRA
H=255**



**PIANO SOTTOSTRADA SECONDO
H=230**



**PIANO PRIMO
H=VARIE**



Catasto dei Fabbricati - Situazione al 25/10/2021 - Comune di CESIOMAGGIORE (C577) - < Foglio: 37 - Particella: 1067 - Subalterno: 30 >
VIA MAS n. 13/C piano: S2-T-1;

**Agenzia del Territorio
CATASTO FABBRICATI
Ufficio Provinciale di
Belluno**

Dichiarazione protocollo n. BL0040739 del 01/04/2004

Planimetria di u.i.u. in Comune di Cesiomaggiore

Via Mas

civ.

Identificativi Catastali:

Sezione:

Foglio: 37

Particella: 1067

Subalterno: 24

Compilata da:

Carrari Alessandro

Iscritto all'albo:

Periti Edili

Prov. Belluno

N. 673

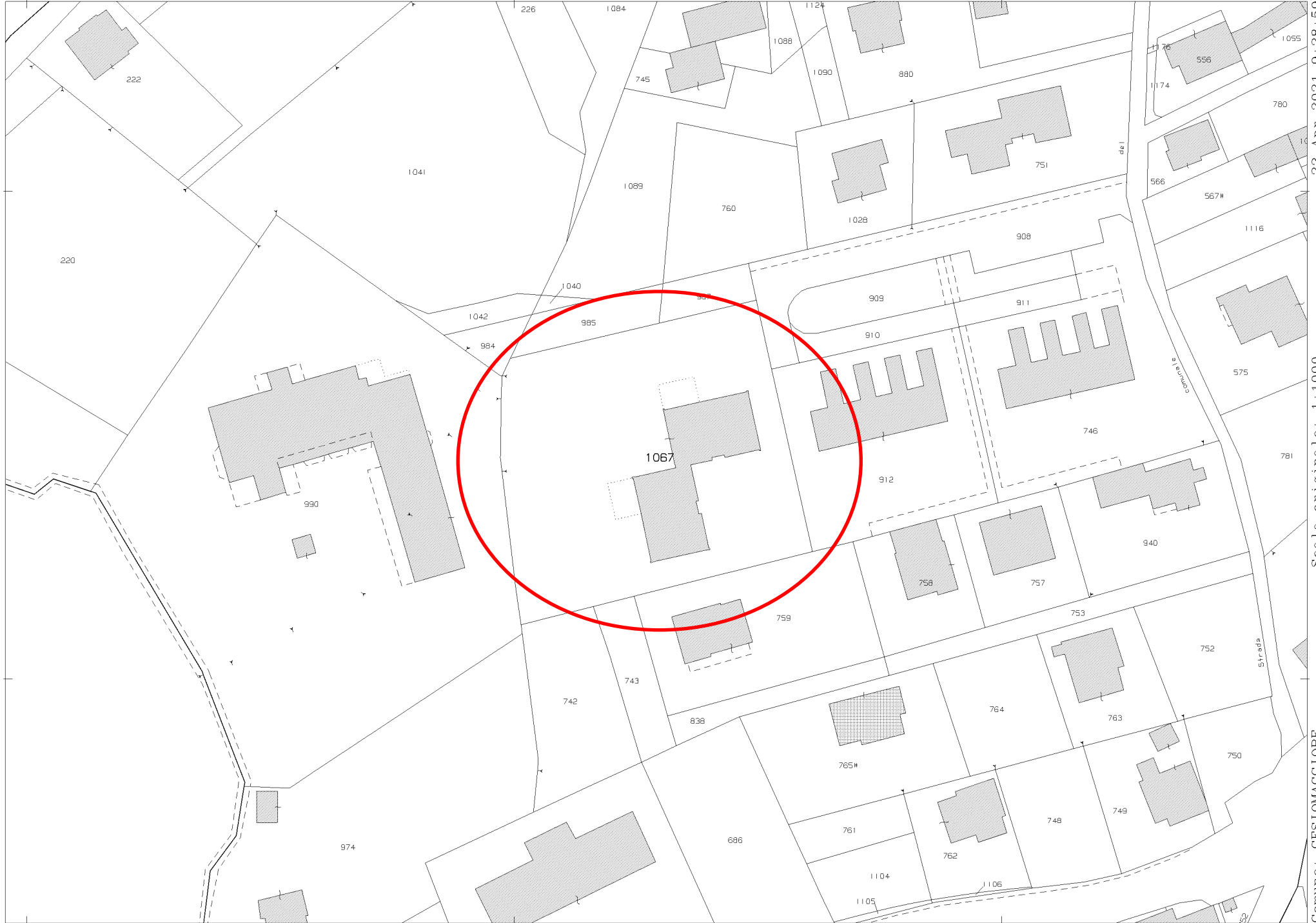
Scheda n. 1

Scala 1:200

PIANO SOTTOSTRADA SECONDO
H=230



Ultima planimetria in atti

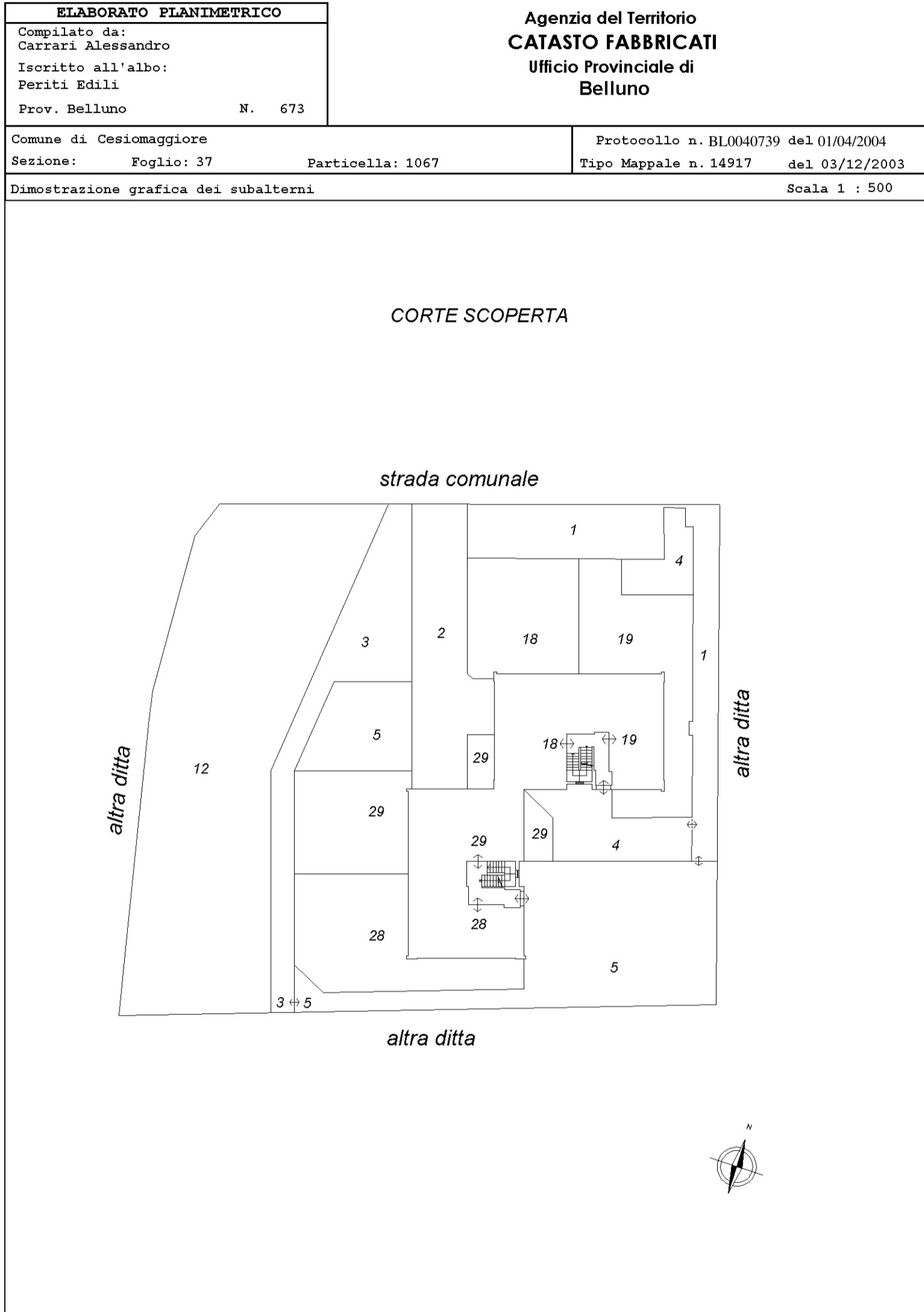


N=14900

E=-52300

1 Particella: 1067

Comune: CESTOMAGGIORE
Foglio: 37 All: C
Scala originale: 1:1000
Dimensione cornice: 267.000 x 189.000 metri
22-Apr-2021 9:28:59
Prot. n. T54139/2021

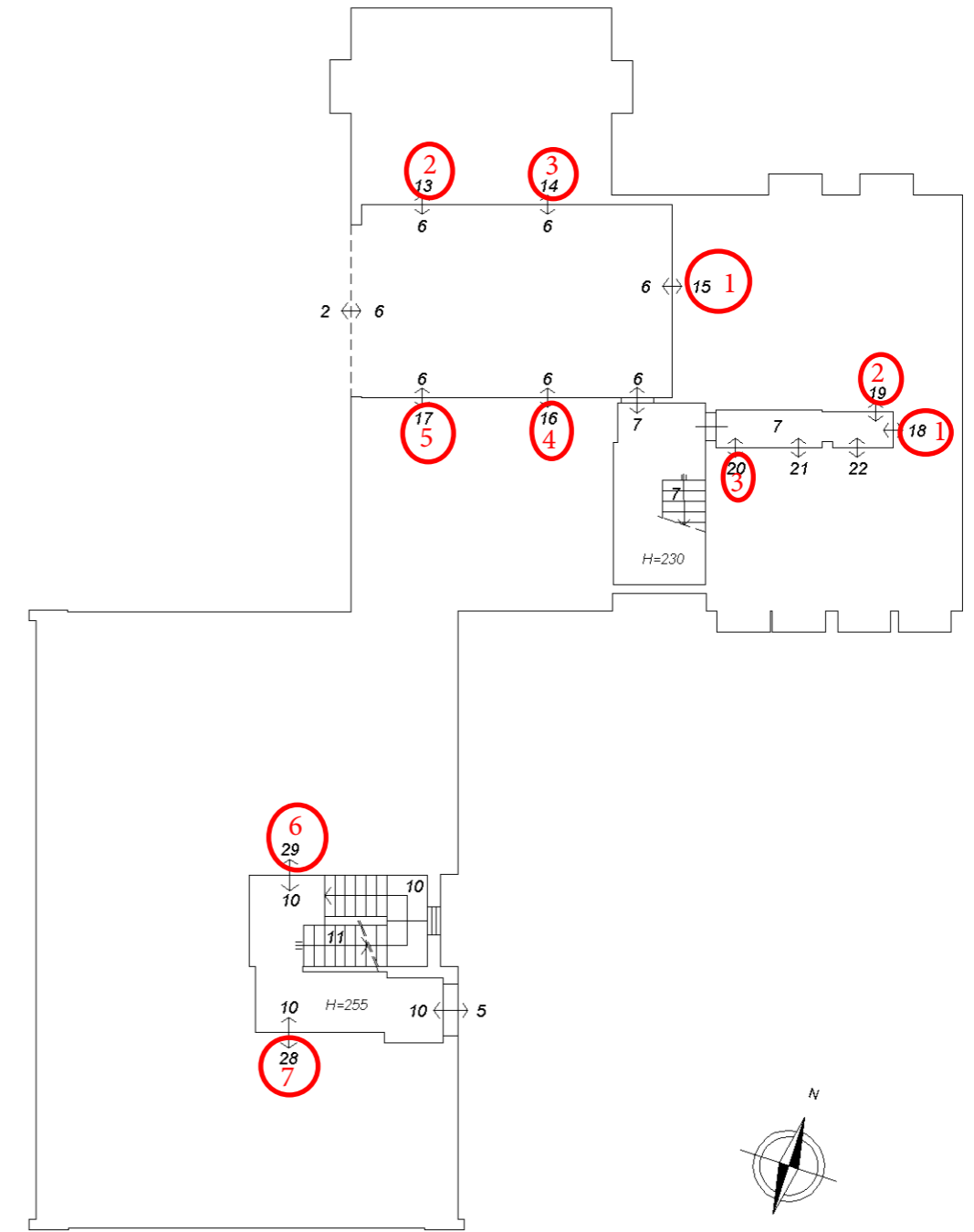


ELABORATO PLANIMETRICO	Compilato da: Carrari Alessandro	Iscritto all'albo: Periti Edili	Prov. Belluno	N. 673
Comune di Cesiomaggiore	Sezione:	Foglio: 37	Particella: 1067	Protocollo n. BL0040739 del 01/04/2004
Dimostrazione grafica dei subalterni			Tipo Mappale n. 14917 del 03/12/2003 Scala 1 : 200	

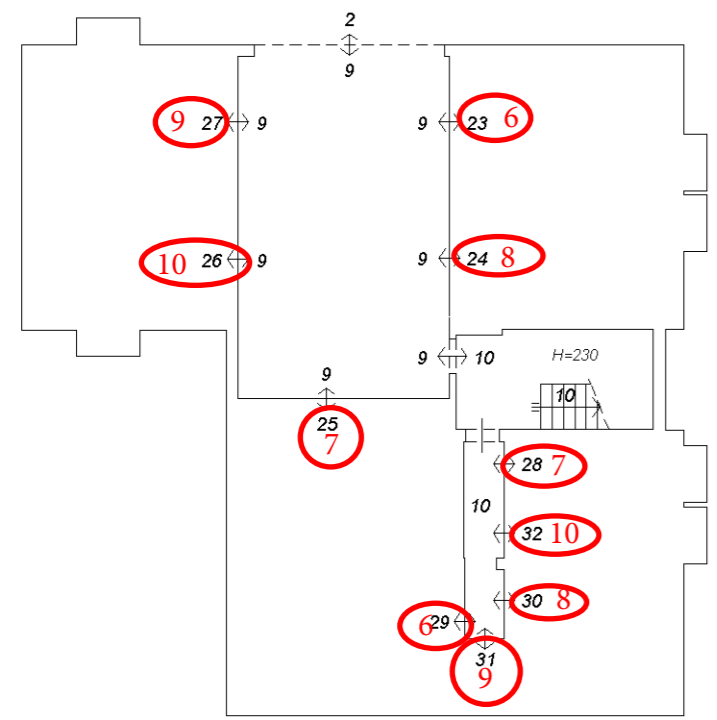
Data: 18/10/2021 - n. T331650 - Richiedente: Telematico
 Totale schede: 3 - Formato di acquisizione: A3(297x420) - Formato stampa richiesto: A3(297x420) - Fattore di scala non utilizzabile
 Ultima planimetria in atti

Data: 18/10/2021 - n. T331650 - Richiedente: Telematico

PIANO SOTTOSTRADA PRIMO



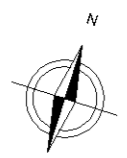
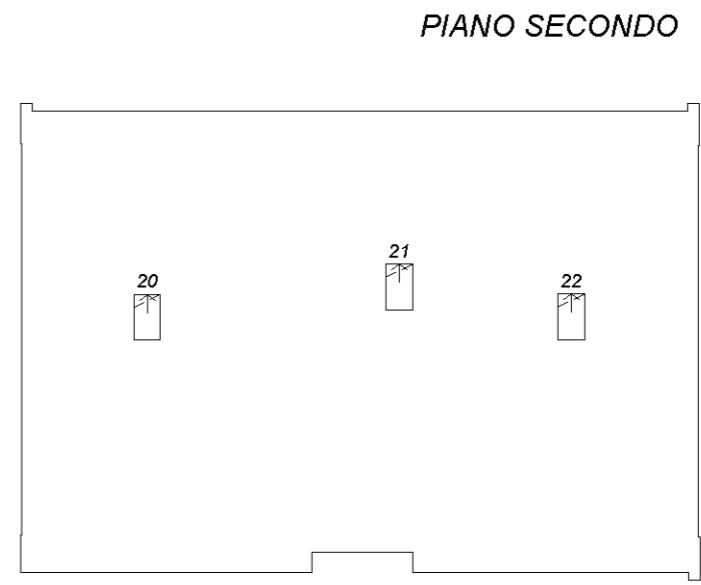
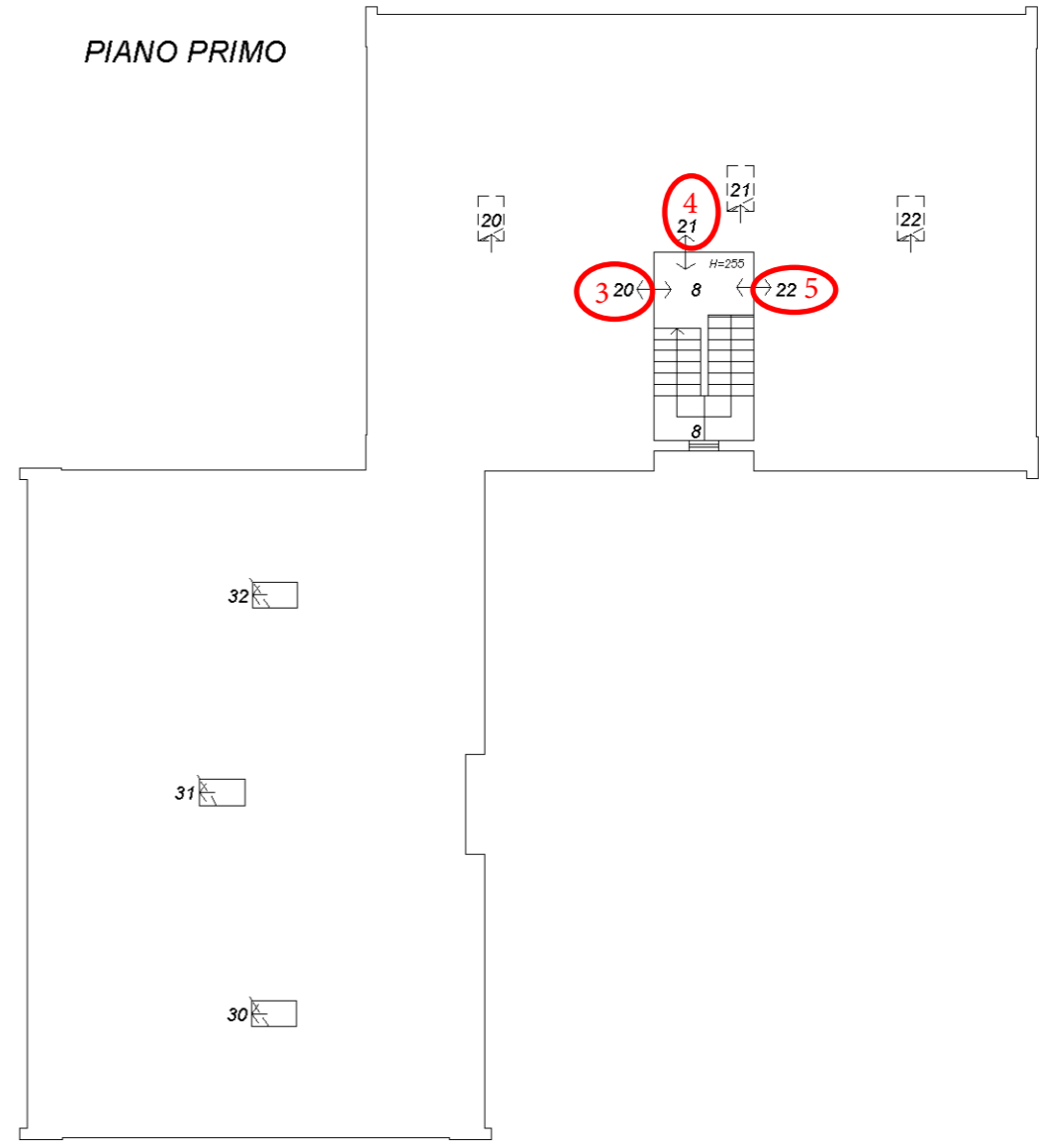
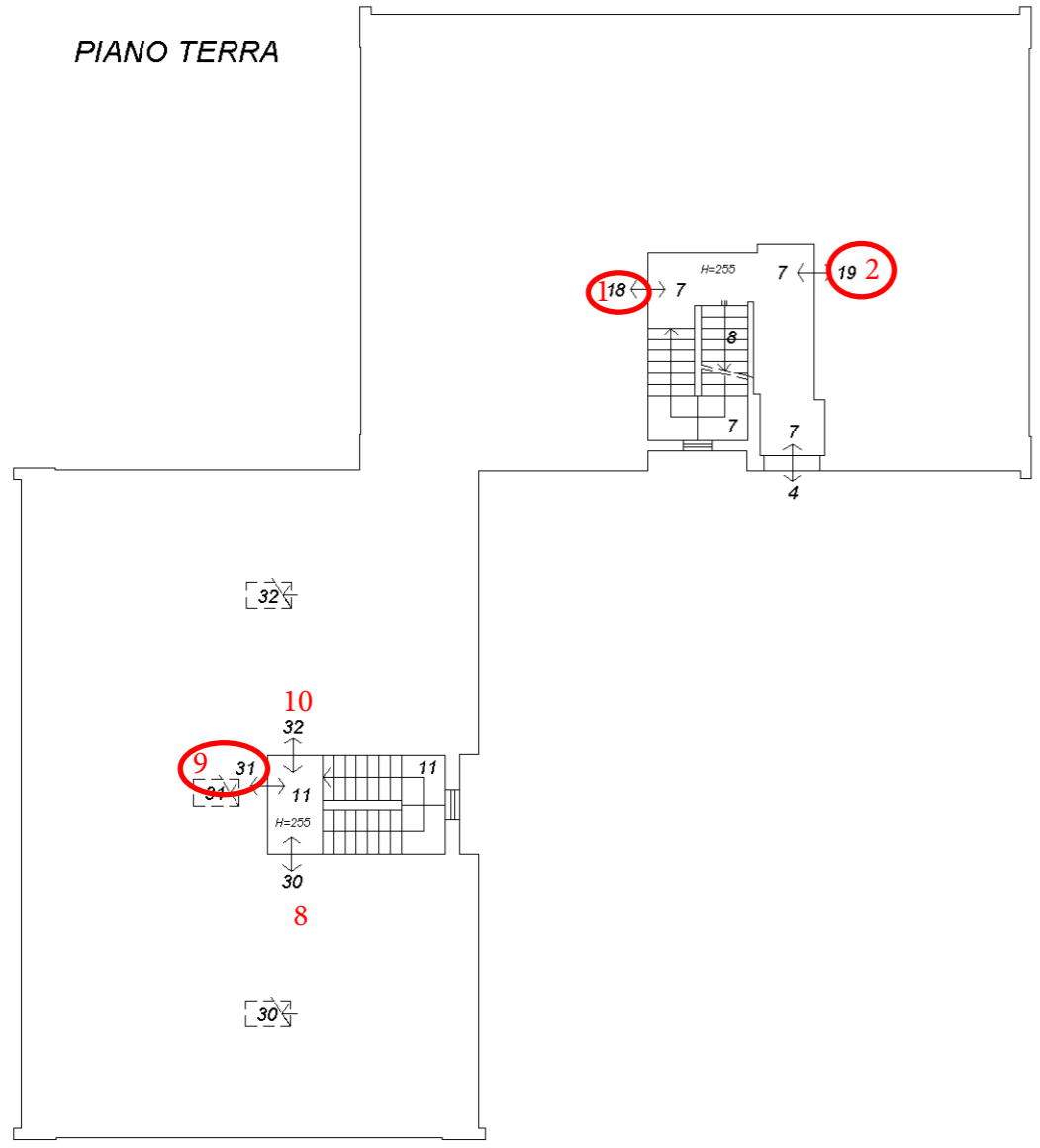
PIANO SOTTOSTRADA SECONDO



ELABORATO PLANIMETRICO	Compilato da: Carrari Alessandro	Iscritto all'albo: Periti Edili	Prov. Belluno	N. 673
Comune di Cesiomaggiore	Sezione:	Foglio: 37	Particella: 1067	Protocollo n. BL0040739 del 01/04/2004
Dimostrazione grafica dei subalterni			Tipo Mappale n. 14917 del 03/12/2003	Scala 1 : 200

Data: 18/10/2021 - n. T331650 - Richiedente: Telematico
 Totale schede: 3 - Formato di acquisizione: A3(297x420) - Formato stampa richiesto: A3(297x420) - Fattore di scala non utilizzabile
 Ultima planimetria in atti

Data: 18/10/2021 - n. T331650 - Richiedente: Telematico



**Agenzia del Territorio
CATASTO FABBRICATI
Ufficio Provinciale di
Belluno**

Dichiarazione protocollo n. BL0040739 del 01/04/2004

Planimetria di u.i.u. in Comune di Cesiomaggiore

Via Mas

civ.

Identificativi Catastali:

Sezione:
Foglio: 37
Particella: 1067
Subalterno: 31

Compilata da:
Carrari Alessandro
Iscritto all'albo:
Periti Edili

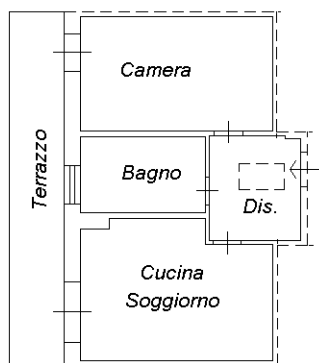
Prov. Belluno

N. 673

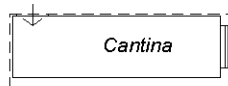
Scheda n. 1

Scala 1:200

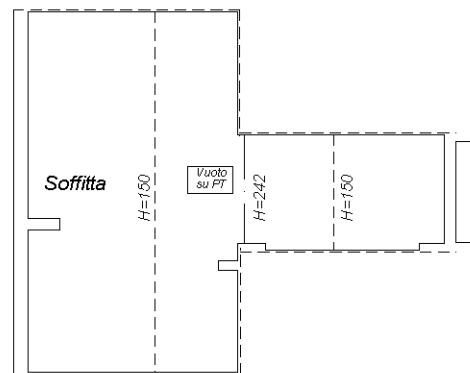
**PIANO TERRA
H=255**



**PIANO SOTTOSTRADA SECONDO
H=230**



**PIANO PRIMO
H=VARIE**



Catasto dei Fabbricati - Situazione al 25/10/2021 - Comune di CESIOMAGGIORE (C577) - < Foglio: 37 - Particella: 1067 - Subalterno: 31 >
VIA MAS n. 13/C piano: S2-T-1;

**Agenzia del Territorio
CATASTO FABBRICATI
Ufficio Provinciale di
Belluno**

Dichiarazione protocollo n. BL0040739 del 01/04/2004

Planimetria di u.i.u. in Comune di Cesiomaggiore

Via Mas

civ.

Identificativi Catastali:

Sezione:

Foglio: 37

Particella: 1067

Subalterno: 27

Compilata da:

Carrari Alessandro

Iscritto all'albo:

Periti Edili

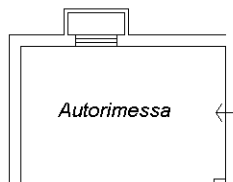
Prov. Belluno

N. 673

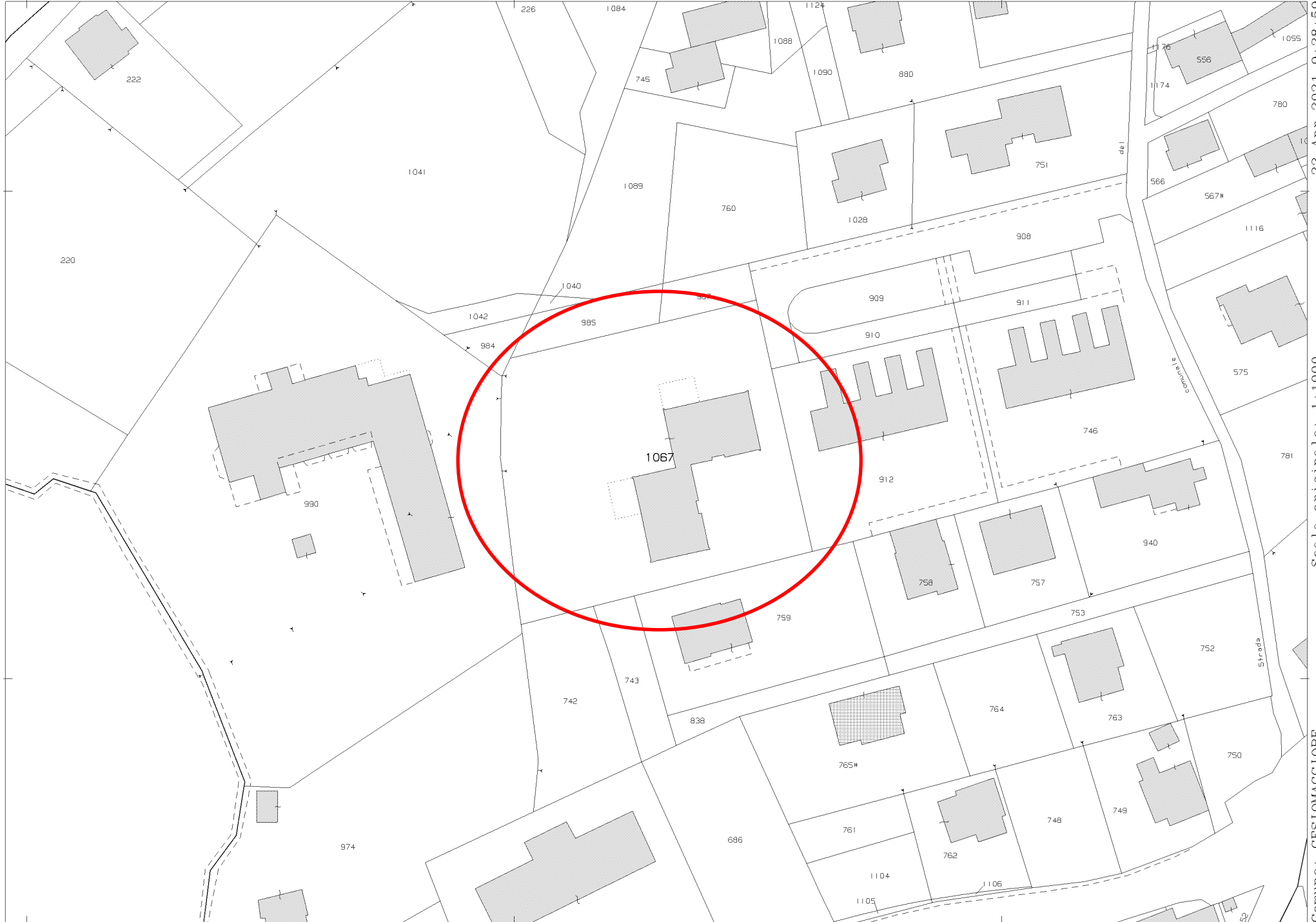
Scheda n. 1

Scala 1:200

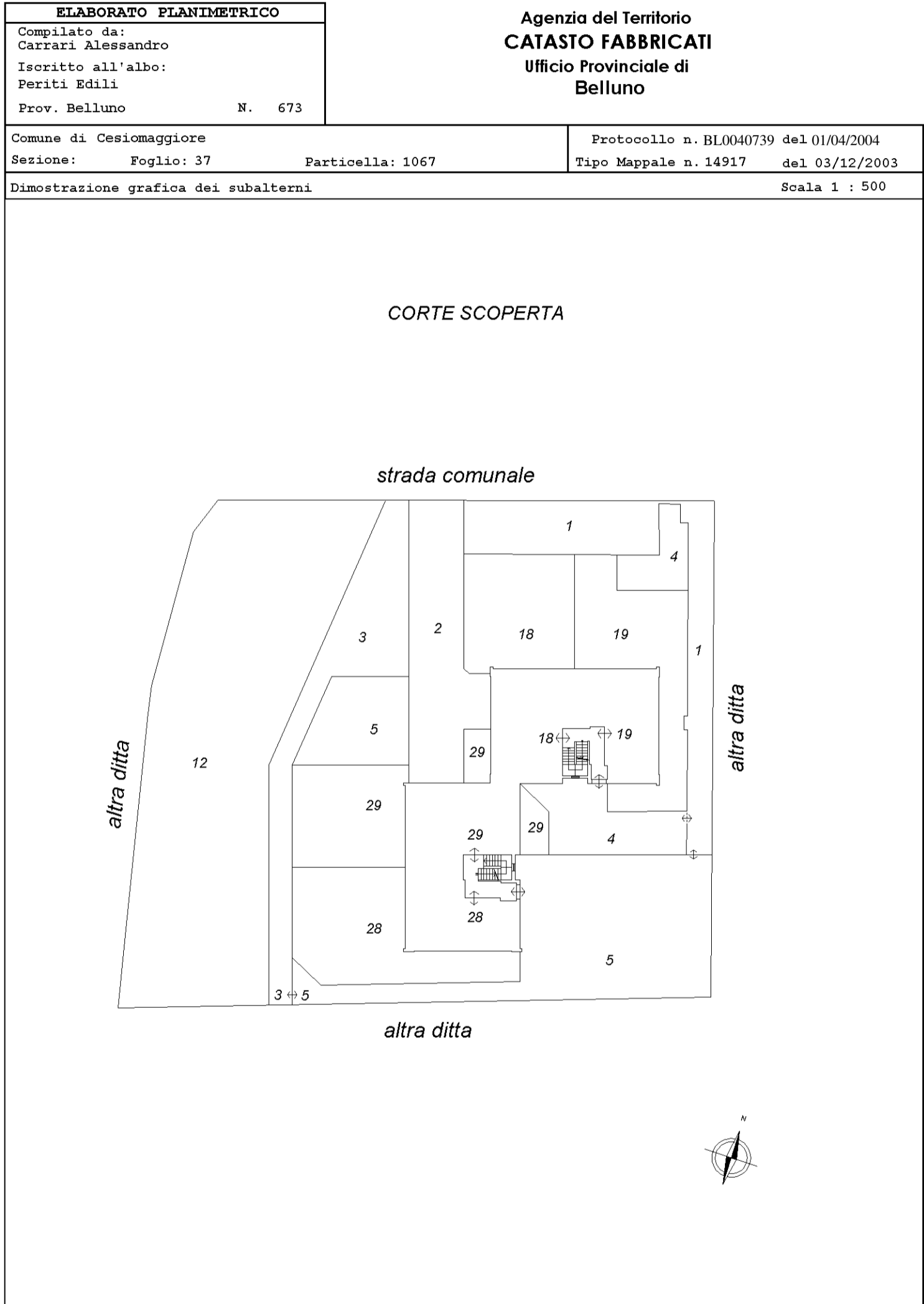
*PIANO SOTTOSTRADA SECONDO
H=210*



Ultima planimetria in atti



Comune: CESTOMAGGIORE
Foglio: 37 All: C
Scala originale: 1:1000
Dimensione cornice: 267.000 x 189.000 metri
22-Apr-2021 9:28:59
Prot. n. T54139/2021

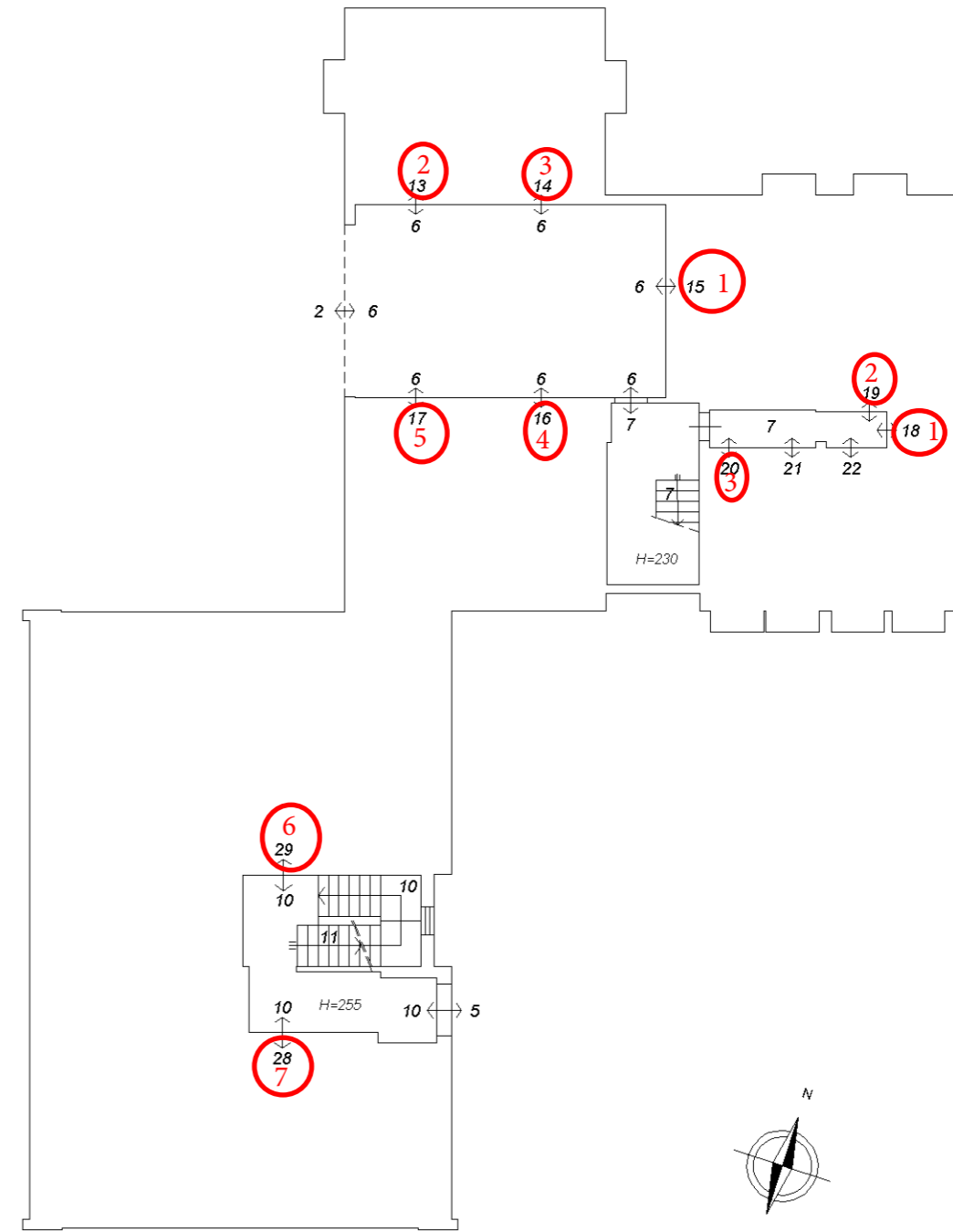


ELABORATO PLANIMETRICO	Compilato da: Carrari Alessandro	Iscritto all'albo: Periti Edili	Prov. Belluno	N. 673
Comune di Cesiomaggiore	Sezione:	Foglio: 37	Particella: 1067	Protocollo n. BL0040739 del 01/04/2004
Dimostrazione grafica dei subalterni			Tipo Mappale n. 14917 del 03/12/2003	Scala 1 : 200

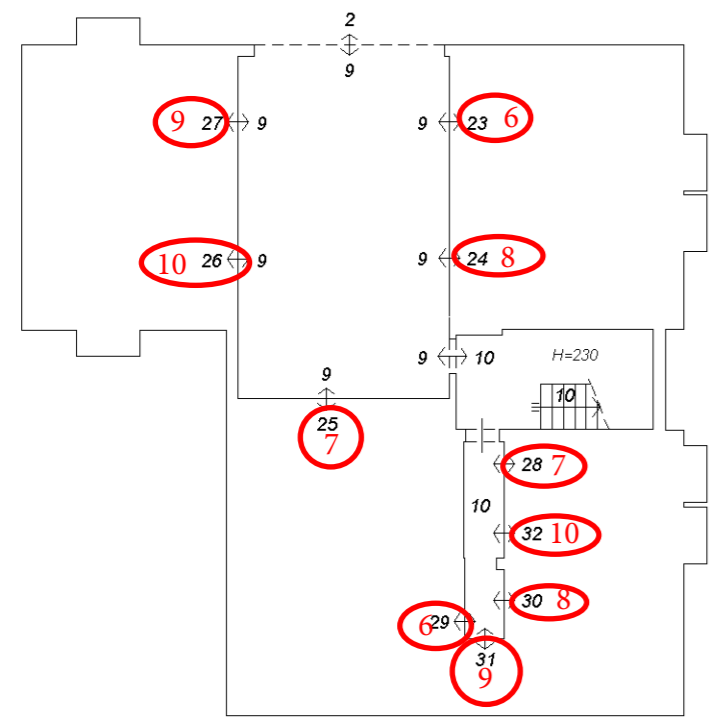
Data: 18/10/2021 - n. T331650 - Richiedente: Telematico
 Totale schede: 3 - Formato di acquisizione: A3(297x420) - Formato stampa richiesto: A3(297x420) - Fattore di scala non utilizzabile
 Ultima planimetria in atti

Data: 18/10/2021 - n. T331650 - Richiedente: Telematico

PIANO SOTTOSTRADA PRIMO



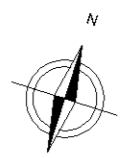
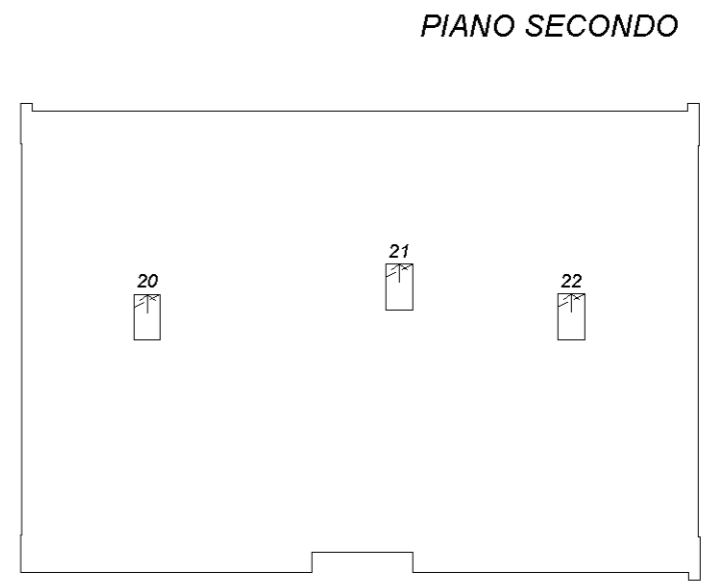
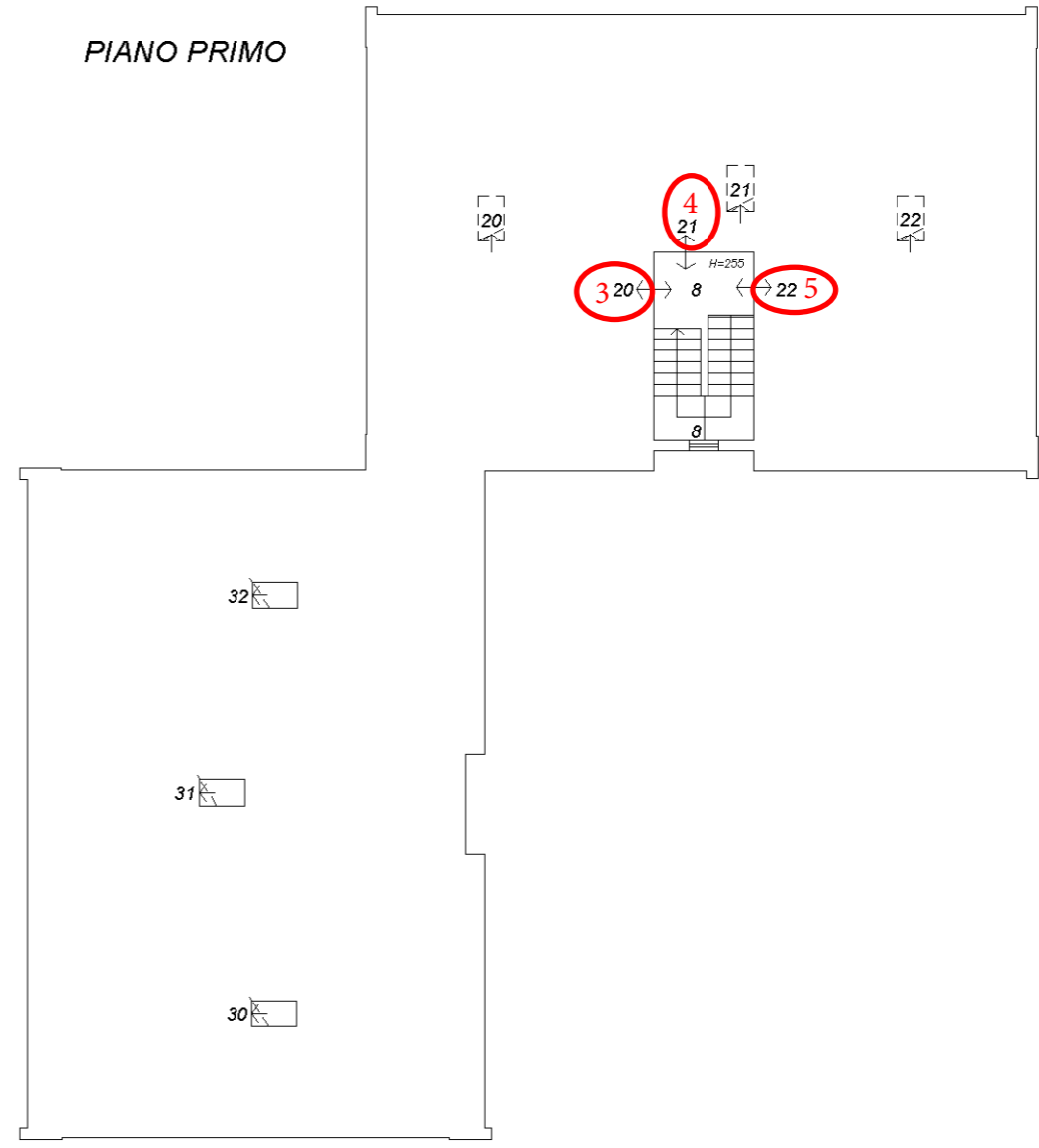
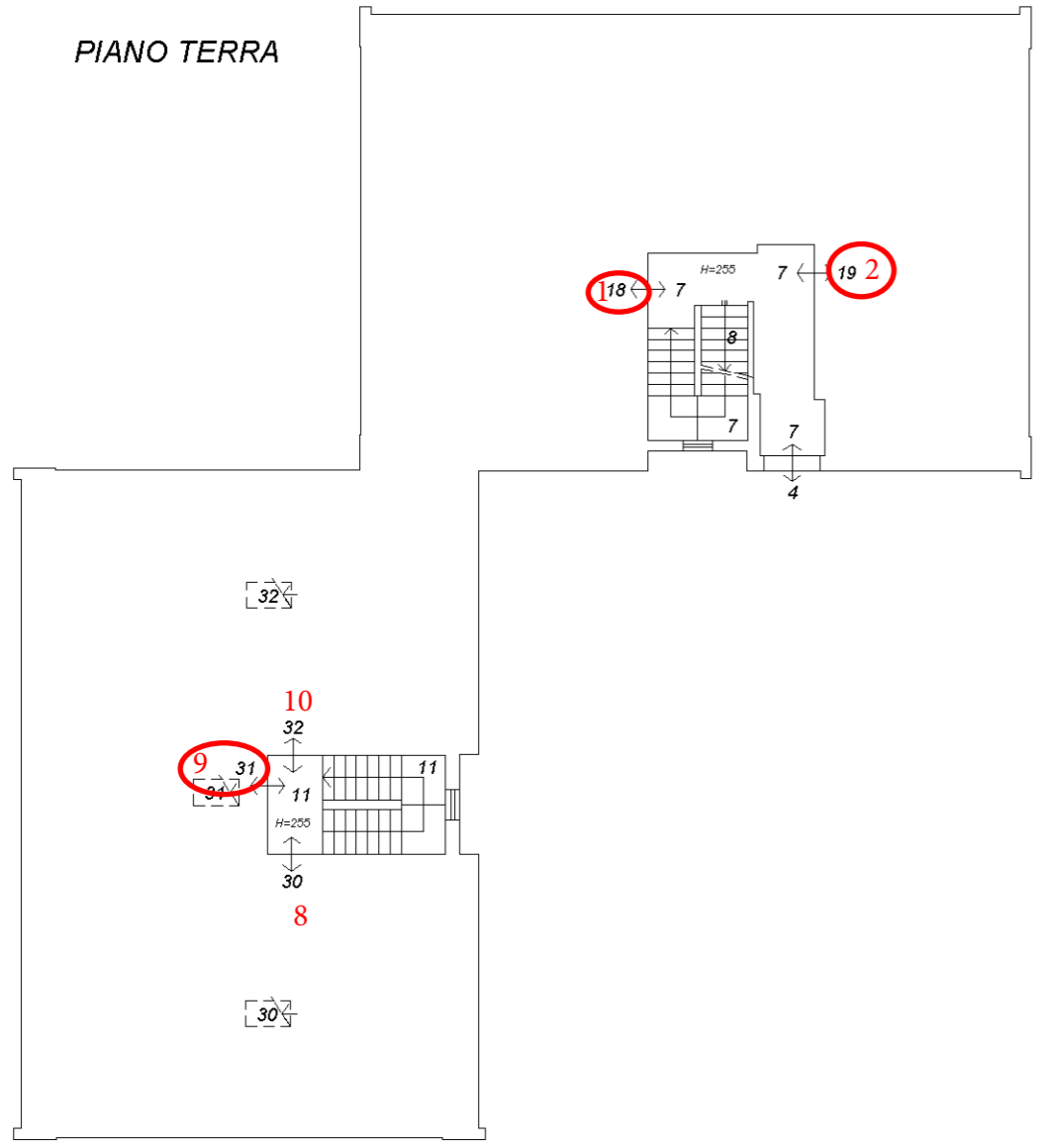
PIANO SOTTOSTRADA SECONDO



ELABORATO PLANIMETRICO	Compilato da: Carrari Alessandro	Iscritto all'albo: Periti Edili	Prov. Belluno	N. 673
Comune di Cesiomaggiore	Sezione:	Foglio: 37	Particella: 1067	Protocollo n. BL0040739 del 01/04/2004
Dimostrazione grafica dei subalterni			Tipo Mappale n. 14917 del 03/12/2003	Scala 1 : 200

Data: 18/10/2021 - n. T331650 - Richiedente: Telematico
 Totale schede: 3 - Formato di acquisizione: A3(297x420) - Formato stampa richiesto: A3(297x420) - Fattore di scala non utilizzabile
 Ultima planimetria in atti

Data: 18/10/2021 - n. T331650 - Richiedente: Telematico



**Agenzia del Territorio
CATASTO FABBRICATI
Ufficio Provinciale di
Belluno**

Dichiarazione protocollo n. BL0040739 del 01/04/2004

Planimetria di u.i.u. in Comune di Cesiomaggiore

Via Mas

civ.

Identificativi Catastali:

Sezione:
Foglio: 37
Particella: 1067
Subalterno: 32

Compilata da:
Carrari Alessandro
Iscritto all'albo:
Periti Edili

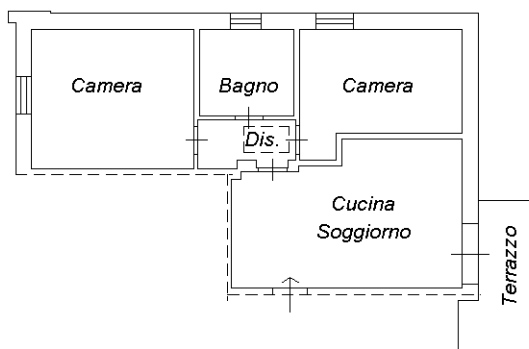
Prov. Belluno

N. 673

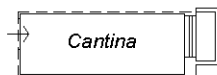
Scheda n. 1

Scala 1:200

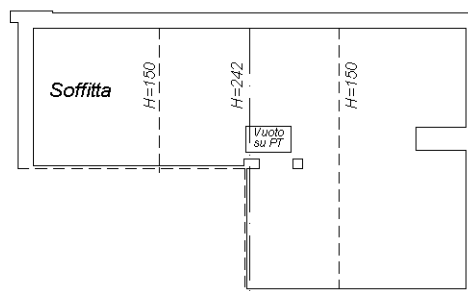
**PIANO TERRA
H=255**



**PIANO SOTTOSTRADA SECONDO
H=230**



**PIANO PRIMO
H=VARIE**



Catasto dei Fabbricati - Situazione al 25/10/2021 - Comune di CESIOMAGGIORE (C577) - < Foglio: 37 - Particella: 1067 - Subalterno: 32 >
VIA MAS n. 13/C piano: S2-T-1;

**Agenzia del Territorio
CATASTO FABBRICATI
Ufficio Provinciale di
Belluno**

Dichiarazione protocollo n. BL0040739 del 01/04/2004

Planimetria di u.i.u. in Comune di Cesiomaggiore

Via Mas

civ.

Identificativi Catastali:

Sezione:

Foglio: 37

Particella: 1067

Subalterno: 26

Compilata da:

Carrari Alessandro

Iscritto all'albo:

Periti Edili

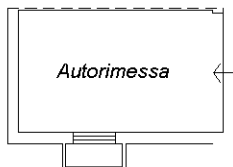
Prov. Belluno

N. 673

Scheda n. 1

Scala 1:200

PIANO SOTTOSTRADA SECONDO
H=210



Ultima planimetria in atti