

MODULARIO  
F. - Cat. S. T. - 315



MINISTERO DELLE FINANZE  
DIREZIONE GENERALE DEL CATASTO E DEI SERVIZI TECNICI ERARIALI

Mod. B (Nuovo Catasto Edilizio Urbano)

Lire  
20

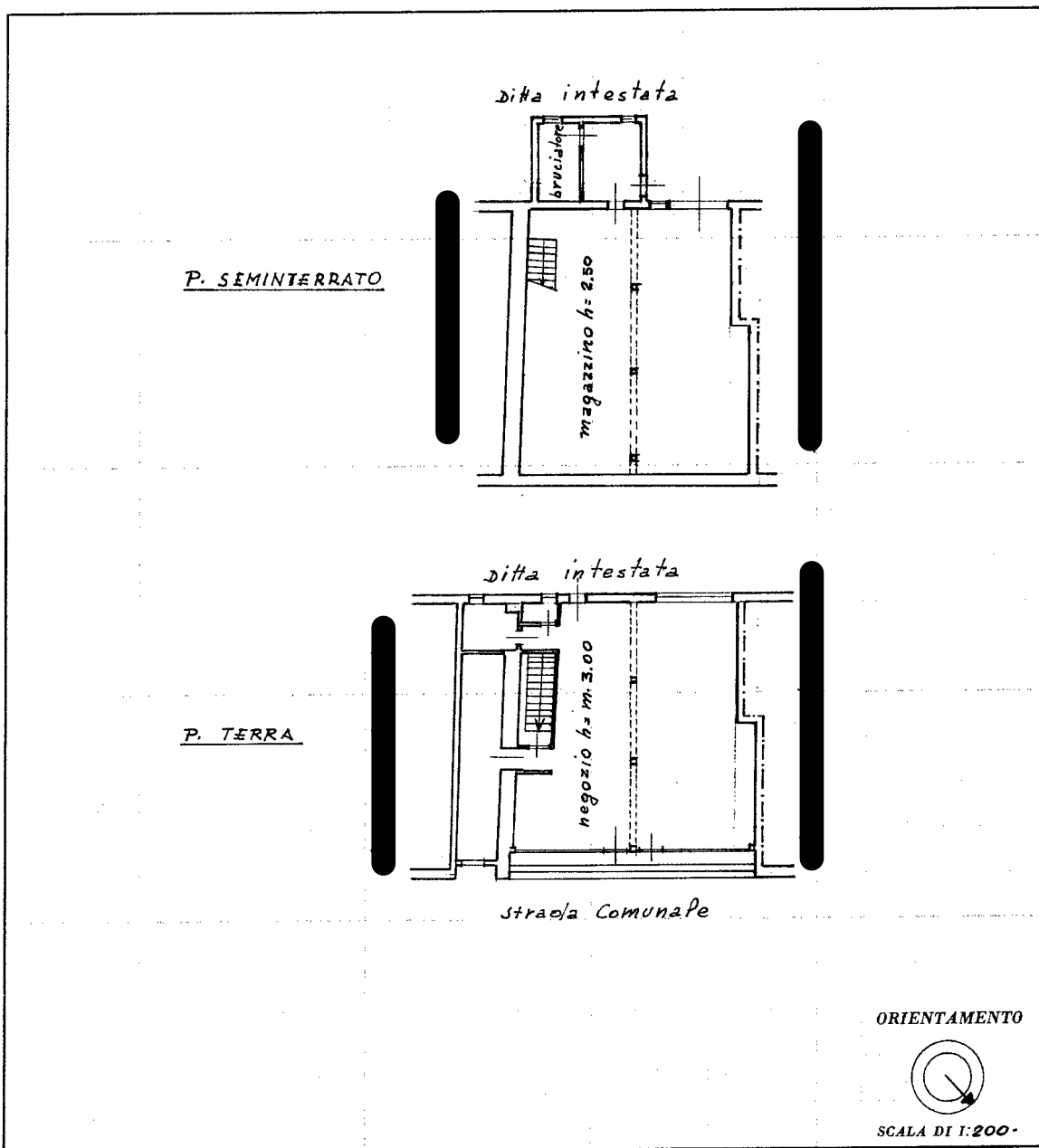
# NUOVO CATASTO EDILIZIO URBANO

(R. DECRETO-LEGGE 13 APRILE 1939, N. 652)

Planimetria dell'immobile situato nel Comune di Fonzaso Via Giacomin Dorino

Ditta [REDACTED]

Allegata alla dichiarazione presentata all'Ufficio Tecnico Erariale di Belluno



SPAZIO RISERVATO PER LE ANNOTAZIONI D'UFFICIO

DATA  
PROT. N°

Comune di Fonzaso  
 Partita n. 754  
 Foglio n. 9  
821

Compilata dal geom. Ettore Corso  
(Titolo, nome e cognome del tecnico)

Iscritto all'Albo dei geometri  
della Provincia di Belluno

DATA  
Firma: Ettore Corso

ISTITUTO POLIGRAFICO DELLO STATO

Ultima planimetria in atti

MODULARIO  
F. - Cat. S. T. - 315



MINISTERO DELLE FINANZE  
DIREZIONE GENERALE DEL CATASTO E DEI SERVIZI TECNICI ERARIALI

MOD. B (Nuovo Catasto Edilizio Urbano)

Lire  
20

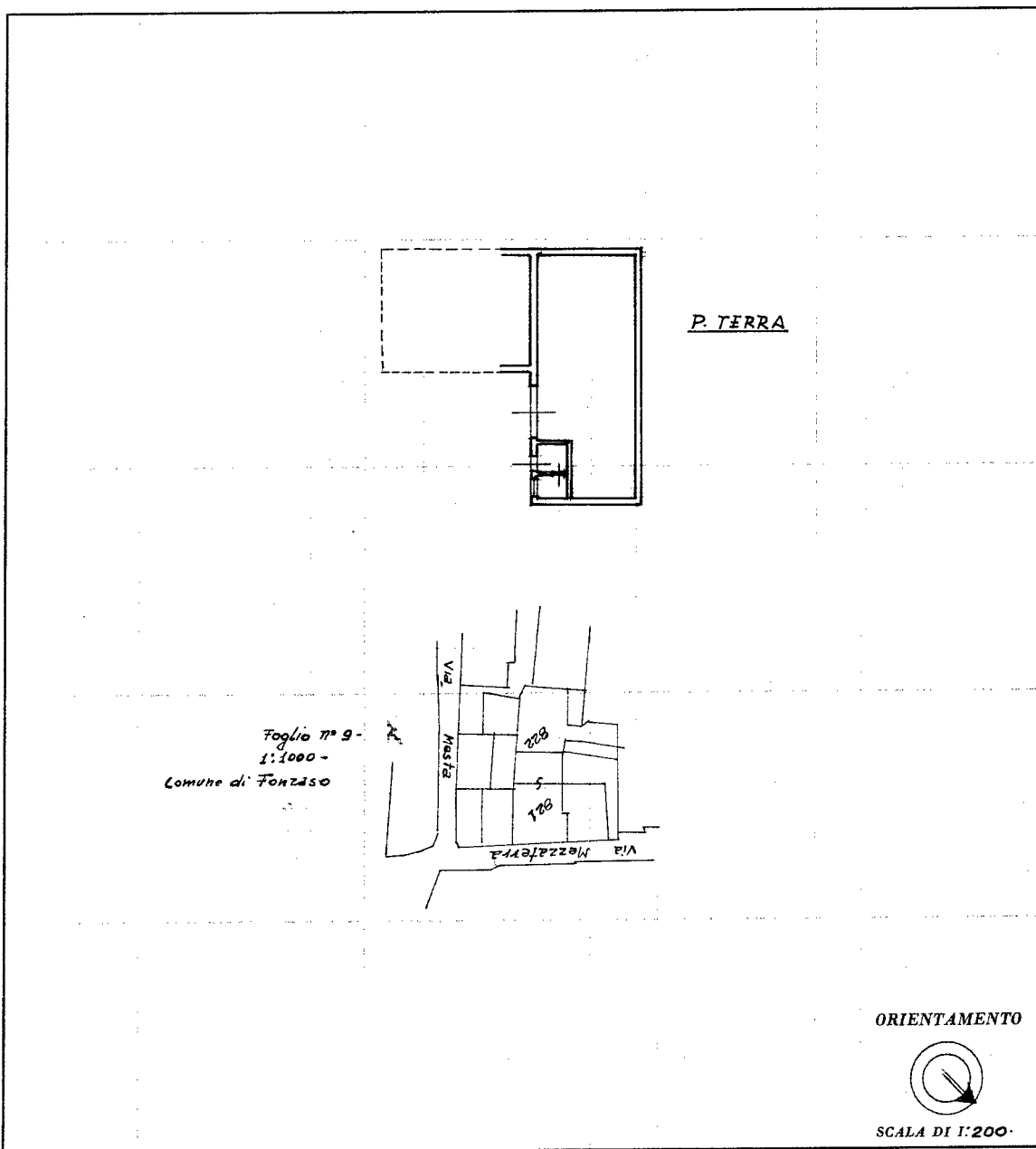
# NUOVO CATASTO EDILIZIO URBANO

(R. DECRETO-LEGGE 13 APRILE 1939, N. 652)

Planimetria dell'immobile situato nel Comune di Fonzaso Via Giacomin Dorino

Ditta [REDACTED]

Allegata alla dichiarazione presentata all'Ufficio Tecnico Erariale di Belluno



SPAZIO RISERVATO PER LE ANNOTAZIONI D'UFFICIO

DATA  
PROT. N°

Comune di \_\_\_\_\_

Partita c. \_\_\_\_\_

Foglio n. \_\_\_\_\_

Part. cell. n. \_\_\_\_\_

Compilata dal geom. Ettore Corso  
(Titolo, nome e cognome del tecnico)

Iscritto all'Albo dei geometri  
della Provincia di Belluno

DATA

Firma: \_\_\_\_\_

ISTITUTO POLIGRAFICO DELLO STATO

Ultima planimetria in atti

MODULARIO  
F. - Cat. S. T. - 315



MINISTERO DELLE FINANZE  
DIREZIONE GENERALE DEL CATASTO E DEI SERVIZI TECNICI ERARIALI

MOD. B (Nuovo Catasto Edilizio Urbano)

Lire  
20

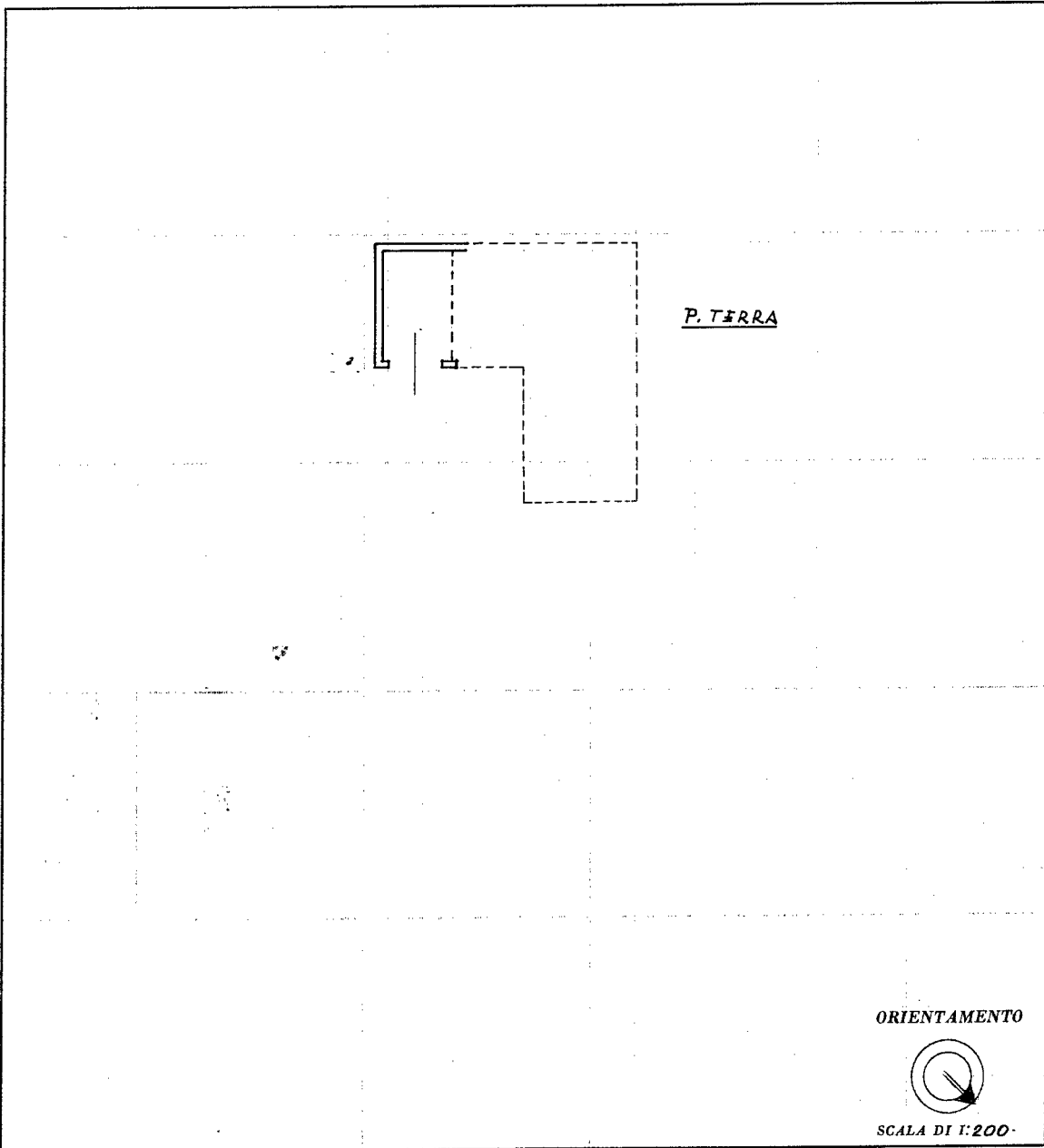
# NUOVO CATASTO EDILIZIO URBANO

(R. DECRETO-LEGGE 13 APRILE 1939, N. 652)

Planimetria dell'immobile situato nel Comune di Fonzaso Via Giacomin Dorino

Ditta [REDACTED]

Allegata alla dichiarazione presentata all'Ufficio Tecnico Erariale di Belluno



SPAZIO RISERVATO PER LE ANNOTAZIONI D'UFFICIO

DATA  
PROT. N°

Comune di \_\_\_\_\_

Partita n. \_\_\_\_\_

Foglio n. \_\_\_\_\_

Part. edil n. \_\_\_\_\_

Compilata dal geom. F. Hore Corso  
(Titolo, nome e cognome del tecnico)

Iscritto all'Albo dei geometri  
della Provincia di Belluno

DATA \_\_\_\_\_  
Firma: \_\_\_\_\_



ISTITUTO POLIGRAFICO DELLO STATO

Ultima planimetria in atti

MODULARIO  
F. - Cat. S. T. - 315



MINISTERO DELLE FINANZE  
DIREZIONE GENERALE DEL CATASTO E DEI SERVIZI TECNICI ERARIALI

MOD. B (Nuovo Catasto Edilizio Urbano)

Lire  
20

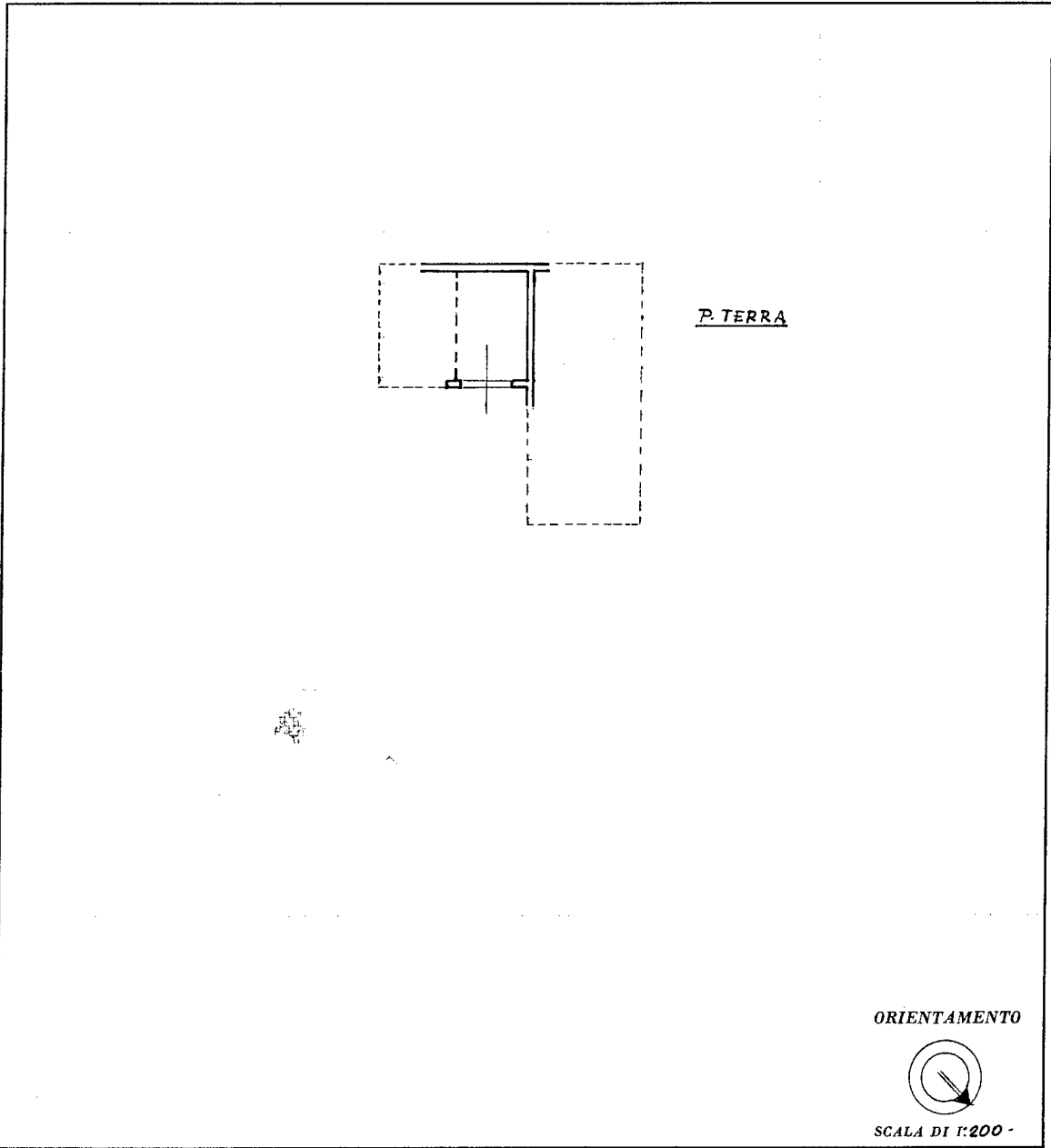

# NUOVO CATASTO EDILIZIO URBANO

(R. DECRETO-LEGGE 13 APRILE 1939, N. 622)

Planimetria dell'immobile situato nel Comune di Fonzaso Via Giacomin Dorino

Ditta [REDACTED]

Allegata alla dichiarazione presentata all'Ufficio Tecnico Erariale di Belluno



SPAZIO RISERVATO PER LE ANNOTAZIONI D'UFFICIO

DATA  
PROT. N°

Comune di \_\_\_\_\_  
 Partita n. \_\_\_\_\_  
 Foglio n. \_\_\_\_\_  
 Part. edil n. \_\_\_\_\_

Compilata dal geom. Ettore Corso  
(Titolo, nome e cognome del tecnico)

Iscritto all'Albo dei geometri  
della Provincia di Belluno

DATA \_\_\_\_\_

Firma: \_\_\_\_\_

ISTITUTO GEOGRAFICO DELLO STATO

Ultima planimetria in atti